

SALVADOR MARIATEGUI Y CISNEROS
CAPITAN DE FRAGATA (R)

**CONFLICTO
PERUANO
ECUATORIANO
DE 1941**

LIMA - PERU

1968

4220
g. 2

SALVADOR MARIATEGUI Y CISNEROS
Capitán de Fragata (r)

CONFLICTO
PERUANO-ECUATORIANO
1941

190150

BIBLIOTECA CENTRAL
DIRINTEMAR
Clasif. 985.0710866/M26
Nro. Inv. 4220 g. 2
Fecha: 190150

LIMA — 1968

A los valerosos Guardias Civiles a quienes tuve el honor de comandar en el Combate de Payana y la Conquista de Tembleque.

| | |
|-------------|---------------------|
| Sargento 1º | LUIS FLORES MONTANI |
| Cabo | CRISANTO MAVILA |
| Guardia | SIMON PEZO |
| " | VICTOR GUEROLA |
| " | HUGO YAVAR |
| " | ANGEL CRUZ |
| " | GUSTAVO GONZALES |
| " | JUAN SOTO |
| " | CESAR RODRIGUEZ |
| " | LIZANDRO DEL RIO |
| " | INDALECIO CORRALES |
| " | VICTOR POVES |
| " | JUAN V. FLORES |
| " | JESUS RODRIGUEZ |

También va mi admiración respetuosa a los que siendo nuestros ocasionales adversarios rindieron la vida por su Patria.

A mis lectores:

Me he atrevido a escribir este pasaje histórico-militar al ver que en un cuarto de siglo de sucedidos los acaecimientos, ningún escritor nacional emprendiera una obra que abarcara todos los aspectos de la campaña, en todos los frentes, mientras la literatura ecuatoriana invade el Continente con sus libros en los que distorsiona la verdad y podría suceder lo mismo que con nuestra historia de la Emancipación y la de la guerra del 79 en que todas las obras que existen son escritas por extranjeros y han puesto lo que les ha convenido.

He tratado de ser verás y crítico imparcial y espero haberlo conseguido, pues como Uds. verán, he tomado como fuentes de información, la del Perú y la del Ecuador, la oficial, la periodísticas y la literaria.

Gracias.

Salvador Mariátegui y Cisneros
Capitán de Fragata (r)

FRENTE
DEL
ZARUMILLA

I

ANTECEDENTES AL LITIGIO PERUANO-ECUATORIANO

Desde la iniciación del conflicto peruano-ecuatoriano de 1941 se ha discutido hasta la saciedad de quien fue el agresor, aquí, en el Perú se ha dicho y aún se afirma, que fueron los ecuatorianos quienes por sacar el alambrado de una chacra de peruanos incursionaron en nuestro territorio y así empezó el hecho que terminó en el conflicto armado.

En el Ecuador se asegura que fue el Perú, que continuando su política de avance hacia la cordillera, acentuado desde 1935 atacó a las guarniciones ecuatorianas.

Desde el 6 de Julio participé en el conflicto, y puedo afirmar con toda lealtad, que combatí con la seguridad que repelía a agresores, las órdenes que tenía confirman más esta idea. "Patrulle usted de Capones hasta la desembocadura del Algarrobo". "En caso de avistar a fuerzas ecuatorianas no dispare". "Si usted es atacado repela enérgicamente al enemigo". Todo esto hacía ver que no eran los peruanos los agresores.

Los antecedentes de la Isla de Matapalo capturada por fuerzas ecuatorianas el 28 de Junio de 1939, la muerte de tantos Guardias Civiles, las movilizaciones de la Escuadra y el regreso a su base cuando la Cancillería ecuatoriana daba explicaciones, así lo afirman. Al empezar el segundo trimestre de 1939 a consecuencias de un rozamiento en la frontera murieron unos Guardias Civiles peruanos, se ordenó la salida del B.A.P. "Guise" pero como la orden era de carácter urgente y la tripulación tanto Oficiales como Plana Menor, tenía francos dos tercios en tierra, se suplieron con la de otros buques y de Oficiales voluntarios entre los cuales estaba yo. Del mismo modo como vino la orden, llegó otra cuando el buque estaba navegando para que regresara a su Base, pues la Cancillería ecuatoriana dio explicaciones.

Es obvio los comentarios que se suscitaban en las cámaras de los buques y me imagino que también se harían en los cuarteles de nuestros camaradas de armas los militares y con más vehemencia en las de la

Guardia Civil. Sólo era suficiente una explicación para que durma en paz un Guardia Civil o un Soldado de la Frontera, su familia a llorarlo y el Estado, si tiene tiempo de servicios, le extiende una pequeña pensión suficiente para alargar una vida de penurias a su viuda o a sus ancianos padres, y así se irían sucediendo los asesinatos de los prepotentes ecuatorianos y el prudente Perú con su política de no agresión iría cediendo y enterrando a su olvidada tropa de fronteras. Igual política tuvimos con el Brasil, y si no es por el previsor gobierno de Castilla y por la Fuerza Fluvial del Almirante Mariátegui en el Amazonas, hoy estaríamos convertidos en una franja de territorio constreñidos entre la Costa y la Cordillera.

El sentir general entre los Oficiales era que una vez por todas se debía poner fin a estas pequeñas agresiones y a las pretensiones de nuestro vecino del Norte de apropiarse de Iquitos, pues en sus cartas geográficas lo incluían. Pensábamos que la diplomacia peruana debía mirar por el bien del Perú en primer lugar y después por la política de "no agresión y buena vecindad" que tanto se alardeaba.

Mucho después de 1941, en 1963, he tenido oportunidad de ver en Bibliotecas y Casas de Cultura, tanto en Guayaquil como de Quito, gran cantidad de obras, algunas de las cuales he adquirido, y enorme profusión de artículos, todos los cuales versan en opiniones contrarias a los del Perú, con puntos de mira opuestos así como es el negativo del positivo en una fotografía.

II

SABADO 5 DE JULIO DE 1941

Desde hacía algunos días, en el lugar llamado Bramador, trabajan varios campesinos peruanos sin ninguna oposición de parte de los civiles ecuatorianos; pero los guardias de la línea de frontera que tuvieron conocimiento, habían cursado el parte a sus superiores, y el sábado 5 de julio de acuerdo a las órdenes recibidas tomaron presos a los peruanos y en mala forma los expulsaron, dio la casualidad que en el momento de hacerlo se encontraron con una patrulla del Perú a quienes los civiles peruanos pidieron auxilio, se suscitó una discusión acalorada que terminó con disparos de fusilería que luego se generalizó en el sector comprendido entre Huaquilles y Chacras.

En "la mala fe peruana... y los responsables del desastre de Zarumilla", escrito por el Coronel del Ejército del Ecuador Rafael A. Puente, edición de 1961, pág. 71. Dice así:

El Parte Oficial del Ecuador: "A 10 horas guardias civiles peruanos acompañados de civiles armados penetraron en territorio ecuatoriano sobrepasando la línea de Statu Quo, en el sector comprendido entre Huaquillas y Chacras, al encontrarse con patrullas ecuatorianas que hacían su recorrido de costumbre fueron recibidos con ráfagas de ametralladoras y fuego de fusilería al que contestaron los ecuatorianos con fuego y se entabló el combate".

El Ecuador ha tratado y aún lo hace, de culpar al Perú de la iniciación de la contienda armada. Aduce para esto que el Perú tenía un Agrupamiento en el Norte, es lógico, también lo tiene al Sur, al Sureste y en el Oriente.

Nuestro ejército tiene como misión principal el resguardo de las fronteras y si a esto se suma que al Norte tenemos una fuente de riqueza como es el petróleo, con mayor razón debemos preveniros. El Ecuador abunda en pruebas, que teníamos estudiado problemas de guerra con Ecuador. No es nada raro, en nuestras escuelas superiores de gue-

rra para adiestramiento de los jefes alumnos se hacen problemas de toda índole, los mejores resultados se envían a los Estados Mayores donde se estudian, amplían y periódicamente se actualizan. Durante mi permanencia en la Escuela Superior de Guerra Naval se hizo participar al Perú colaborando con los Estados Unidos en una guerra con Rusia, no por ello nos acusará la Unión Soviética de prepararnos para agredirla.

Lo cierto fue que la expulsión de los peruanos y la incursión para apropiarse del alambre fue la causa, sin importancia en su origen, que dio principio a una contienda que estoy seguro que nuestro pueblo no lo deseó.

Apenas se inició el tiroteo entre las fuerzas de frontera ecuatoriana y los guardias civiles del Perú se envió el parte a la Comandancia del Sector Norte. Teniente Coronel Carlos A. Miñano quien estaba de inspección en el Destacamento de Papayal si esta acción hubiera sido provocada por el Perú lo lógico sería que el jefe de ese sector hubiera estado cerca de los hechos o en su puesto de comando y no en uno de los más alejados.

El parte recibido por el comando, fue que; a las 10.00 de la mañana el puesto peruano de Aguas Verdes era atacado por fuerzas ecuatorianas que habían incursionado por terrenos que quedan al noroeste de dicho puesto. La primera disposición fue que; una sección de fusileros cazadores del Destacamento de Zarumilla fuera transportado en camiones hasta donde lo permitiera la carretera y que se pusieran en contacto con el puesto atacado con el fin de prestarle apoyo, mientras tanto se alistaba el Destacamento de Papayal ocupando sus emplazamientos de combate.

La sección de fusileros cazadores fue conducida por el Capitán Julio Díaz Quiñones Jefe del Destacamento de Zarumilla, dejando al resto de la tropa alertada.

De Papayal, el Comandante Miñano se dirigió a Zarumilla donde llegó a las 10.30 a.m. y se puso telefónicamente en contacto con el puesto atacado Aguas Verdes, de acuerdo a los nuevos informes dispuso la salida del resto de la compañía de fusileros cazadores, de una sección de ametralladoras y de una de morteros de 81, haciéndose la aproximación según el eje de la carretera Huaquillas-Horno, tomando contacto con la sección que conducía el Capitán Julio Díaz Quiñones.

A las 11.00 a.m. las secciones de refuerzo estuvieron en contacto con los defensores del puesto atacado y reiniciaron un violento fuego de fusilería y ametralladoras en ambas líneas lo que obligó al comando a

disponer el empleo de ametralladoras H-5 y morteros 81, los que estuvieron listos para entrar en fuego a las 12.00 m.

Se instaló el puesto de comando y puesto de observación en un lugar cercano al Horno de Pocitos a 500 metros del puesto de Piedritas, se obtuvo información telefónica de los demás puestos de frontera y se tuvo conocimiento que a partir de las 11 h. 30 m., el Porvenir, La Palma, Lechugal y Quebrada Seca habían sido atacados y que tenían pocos cartuchos para fusiles de repetición y armas automáticas. Inmediatamente se ordenó el amunicionamiento de los puestos y se pidió al Coronel, Comandante de la 1ra. División Ligera, Luis Vinatea, tropas de refuerzo, agua, munición y medicina.

Poco antes de las 14 h. 00 m. llegó el Mayor Humberto León Ravines comandando una batería de 75 m/m. para apoyar al destacamento y momentos después las tropas de refuerzo, la munición, agua y medicinas.

A las 14 h. 30 m. la batería estuvo lista para abrir el fuego y este debía comenzar después de una salva de morteros de 81, sólo en caso de que el enemigo contestara. A las 15 h. 15 m. se hicieron las salvas quedando sin respuesta, por lo tanto la batería quedó en vigilancia.

A las 16 h. 00 m. el fuego terminó en el sector de Aguas Verdes, pero las fuerzas ecuatorianas continuaban atacando fuertemente La Palma y Lechugal, por lo cual se ordenó que una sección de zapadores se dirigiera a Lechugal para reforzarlo y se envió a órdenes del Capitán Alva que comandaba Papayal una pieza de 81 m/m, a órdenes del Jefe de la sección de morteros subteniente Pedro Soto Zegarra.

En Lechugal las tropas ecuatorianas habían entrado en territorio peruano a las 17 h. 50 m. cesó el fuego de ametralladoras, pero continuaban el de armas de repetición intermitentemente. Estando presente el Jefe del Sector, Teniente Coronel Miñano se provocó una situación para referir los emplazamientos de las piezas enemigas y acto seguido se empezó a bombardear las posiciones con piezas de morteros de 81 m/m., cesando de inmediato el fuego enemigo, eran las 18 h. 15 m.

En esta acción los ecuatorianos hacían grán despliegue de tropas como para aniquilar el puesto atacado.

Bajas del enemigo, constatadas 4 en Aguas Verdes, 2 en Papayal, 4 en Lechugal, un camión con tropa ametrallado y averiado.

Bajas peruanas, 3 soldados heridos el Teniente José Cerdeña impactado en el casco, el proyectil rebotó.

III

DOMINGO 6 DE JULIO DE 1941

Al ver el comando ecuatoriano frustrado su ataque del día anterior y enardecida su tropa a pesar del castigo recibido, redobló sus esfuerzos, después de que grupos de reconocimiento salidos de ambas líneas iniciaron su misión. Siendo las 11 h. 20 m. fuerzas ecuatorianas situadas al oeste de Chacras y en la posición de Balsalito abrieron intenso fuego de ametralladoras sobre la posición peruana de La Palma y Lechugal. La primera de estas localidades recibía el fuego por los flancos. La Palma estaba defendida por la policía y por una sección de fusileros cazadores. En vista de esta situación el Capitán Carlos Alva Gómez que comandaba el Destacamento de Papayal ordenó; primero, que se trasladara una sección de fusileros cazadores para apoyar a las fuerzas de La Palma, segundo, una sección de fusileros cazadores para atacar Balsalito y solicitó refuerzos para Lechugal.

Como el frente de Aguas Verdes se mantenía sin novedad y habiendo allí un buen número de camiones, se envió el pedido de refuerzo con dos secciones de fusileros cazadores de la 2da. Compañía a órdenes del Teniente Luis Hernández y Subteniente Víctor García Paredes, y el de apoyo con una sección de cañones de 37 m/m. a órdenes del Subteniente Pedro Soto Zegarra, quedando en Papayal tres secciones del Batallón de Zapadores N° 1, a órdenes del Capitán Alva.

El fuego entre Chacras y La Palma era intenso cuando llegaron los refuerzos pedidos y dio lugar a la intervención de la batería de 37 m/m. y morteros de 81 m/m tomando como objetivos los extremos Sur y Este de Chacras en los que se apreciaba gran cantidad de tropas. El efecto del bombardeo fue instantáneo se vio arder y desmoronarse las casas en Chacras y desbandarse las tropas, cesó el fuego de ametralladoras y sólo continuó esporádicamente al de los fusiles de repetición.

Habiendo avisado de Uña de Gato que el servicio de vigilancia había observado la presencia de patrullas y tropas enemigas en terreno pe-

ruano, se ordenó que una de las secciones de fusileros cazadores que fueron a Lechugal se trasladara a Uña de Gato.

Acción conjunta de la aviación y artillería, con el objeto de doblegar la resistencia y reconocer los lugares de concentración enemigas, se ordenó la salida de una escuadrilla de aviones de bombarderos medianos, que después de reconocer el terreno, sobrevoló La Palma y bombardeó Guabillos y Chacras, puntos de concentración de tropas enemigas; este bombardeo fue simultáneo con el efectuado por las piezas de 37 m/m. y morteros de 81 m/m.

La acción combinada duró 15 minutos, los que bastaron para lograr los efectos deseados; desde el Puesto de Comando peruano se veían grandes humaredas e incendios. La escuadrilla a su regreso sobrevoló Pocitos y Aguas Verdes en misión de reconocimiento.

En los puestos de Lechugal, Quebrada Seca y Matapalo se registraron acciones aisladas de fuegos con armas automáticas y fusiles.

Bajas peruanas, un muerto, soldado Gerónimo de la Cruz Arias de la 4ta. Compañía de E.C. y un herido grave de la misma sección.

Bajas enemigas: 19 muertos en el campo, se ignora los retirados por el enemigo así como el número de heridos.

Es interesante conocer la información oficial del Ecuador relatando estos acontecimientos, comparar las informaciones y deducir la verdad.

“Publicado en “El Telégrafo” de Guayaquil, lunes 7 de 1941, Quito julio 6 a las 8 de la noche en la Casa Presidencial se nos suministró el siguiente comunicado Oficial del Ministerio de Defensa Nacional.

Ayer sábado 5 de julio a las 10 horas, guardias peruanos acompañados de civiles de la misma nacionalidad, penetraron en territorio ecuatoriano sobrepasando la línea del Statu Quo, en el sector comprendido entre Huaquillas y Chacras.

Cuando llegaron nuestras patrullas que recorrían la línea como de costumbre, fueron recibidos con ráfagos de ametralladoras y fuego de fusilería. Nuestras patrullas reaccionaron con fuego y se entabló el combate, el que se propagó a lo largo de la línea de contacto que comprende de Norte a Sur los siguientes puntos: Huaquillas, Chacras, Balzallillo, Guabillo, Carbón y Quebrada Seca.

El combate continuó hasta las 4 y 50 p.m. en que cesaron los fuegos, de nuestra parte se tuvo dos bajas.

Hoy domingo 6 de julio a las 12 horas las fuerzas peruanas reanudaron su ataque contra Chacras, Balzalillo y Guabillo con preparación de bombardeo aéreo en la que participaron cuatro aviones peruanos y fuego de artillería. Después de 20 minutos de bombardeo de preparación, prosiguió el fuego de infantería inclusive de morteros.

En este sector cesaron los fuegos a las 5 y 20 p.m., pero el combate continuó en Guabillo al Sur, sin que se pueda precisar los puntos atacados.

A consecuencia del bombardeo de aviación, en Chacras han quedado destruidos: la iglesia, la casa cuartel y una casa particular. Además hubo dos soldados ecuatorianos heridos.

En todo el frente mantienen las fuerzas ecuatorianas sus posiciones.

Esta acción de las fuerzas armadas peruanas, por la forma como ha sido realizada, no puede tener el aspecto de un mero incidente de frontera sino una agresión en el aspecto político y el de un ataque preparado desde el punto de vista militar.

El gobierno ha tomado las medidas aconsejadas por las circunstancias y las seguirá tomando con la decisión que el patriotismo impone.

El ejército ecuatoriano cumple con su deber.

De Loja se ha recibido un telegrama avisando que el domingo 6 a las 3 p.m. llegaron tropas peruanas frente a Zapotillo.

De Chacras comunican que se combatió el domingo 6 por la noche en Alto Matapolo durante 30 minutos, dejando como saldo un herido ecuatoriano. Lo mismo que en Corral Viejo a las 6 de la tarde sin conocerse las consecuencias".

Cuando se encara una situación como la presente en que ambos lados niegan la agresión y exponen públicamente razones en las que se amparan para aparecer como agredidos, el único recurso para saber la verdad, es tomar los antecedentes históricos, de modo de conocer la línea política de ambos lados. Expondré dos situaciones entre el Perú y el Ecuador en 1903:

a) Combate de Angoteros.

Cuando fracasó el pacto entre Perú, Colombia y Ecuador se creó en el Oriente una situación difícil. El Ecuador no quiso aceptar el arreglo

y en 1901 fundó aduanillas y dos prefecturas en el Napo y Aguarico, ríos que **ocuparon sus tropas** no obstante la protesta del Perú, llegándose a un modus-vivendi por el cual el Ecuador se comprometía a no bajar de la boca del Aguarico.

A causa de la insalubridad de la zona, las tropas peruanas retrocedieron bajando el río Napo, y aprovecharon de esta contingencia los ecuatorianos para avanzar su guarnición hasta las proximidades de Angoteros.

La situación de la flotilla de guerra del Perú en ese entonces era deplorables, se poseía cinco lanchas: "Cahuapana", "Amazonas", "Iquitos", "Francisco Pizarro" y "Urubamba", que, según el parte que se pasó anteriormente al conflicto, se les indicaba como de pésimas condiciones y que lo único que debía hacerse era rematarlas.

Con el objeto de desalojar a la guarnición ecuatoriana indebidamente trasladada a Angoteros, la "Cahuapana", a órdenes del Alférez de Fragata Oscar Mavila, tripulada por quince loretanos y llevando a su bordo al Capitán don Juan Francisco Chávez Valdivia, quien tenía a sus órdenes a veinte soldados, salieron a cumplir su misión. Los que hemos conocido a la "Cahuapana", pues todavía estaba a flote durante el conflicto con Colombia en 1932, sabemos que a pesar de los exagerados comentarios que hace el Ecuador de la enorme cantidad de tropas peruanas y el poderío de su flotilla, esa lancha no hubiera podido llevar más tropa de la que indico.

El 26 de junio de 1903 la fuerza peruana se aproximó al lugar, dejó aguas abajo a la tropa con el Capitán Chávez Valdivia y continuó hasta Angoteros, cuando el Alférez Mavila estuvo a la cuadra de la posición enemiga, el Sargento Mayor Bermúdez, ecuatoriano, había desplegado a su tropa a lo largo de la orilla, después de una corta conferencia entre los jefes, hecha de la lancha a la orilla, la tropa ecuatoriana sin previo aviso abrió el fuego que se mantuvo hasta que el Capitán Chávez Valdivia progresó con su tropa y atacó por el flanco a los ecuatorianos, que sorprendidos, fueron puestos en derrota; el éxito fue explotado por el Alférez Mavila quien, remontando el río con la "Cahuapana", apresó a los pequeños destacamentos dejados por el enemigo.

b) Combate de Torres Causano.

Después del combate de Angoteros las tropas peruanas acamparon en Torres Causano, situado en la ribera derecha del Napo; se esperaba una reacción ecuatoriana y ésta no tardó. El Sargento Mayor Rivadeneira, comandando 120 soldados y con un cañón Krup de 4 lbs., avanzó

por territorio peruano, hacia Torres Causano donde estaba el Capitán Chávez Valdivia al mando de 28 soldados y la lancha "Veloz" al mando del Alférez de Fragata don Oscar Mavila con quince marineros loretanos.

En la mañana del 28 de julio de 1903, el Coronel Curvo, del ejército del Ecuador, se presentó en una canoa y se concertó un compromiso entre el Coronel y el Capitán Chávez Valdivia, para que no avanzaran las guarniciones, mientras esto sucedía y durante la noche anterior el Mayor Rivadeneira había avanzado por la selva rodeando el campamento, que felizmente había sido desmontado de árboles unas seis hectáreas, por la banda opuesta se instalaba el cañón. A la una de la tarde, mientras la guarnición descansaba, se efectuó el ataque, sorpresa que no tuvo desgraciadas consecuencias gracias al valor y disciplina de nuestras tropas y a los grandes dotes del comando tanto fluvial como militar.

El enemigo nos fijó, por el flanco izquierdo, con el tiro de fusilería de la tropa atacante que avanzara por la margen derecha del Napo, y por el frente, por el tiro de cañón desde la orilla izquierda.

El Capitán Chávez Valdivia, opuso el fuego de una fracción de su tropa bien atrincherada mientras con el resto se internó a la selva para contraatacar por retaguardia al enemigo, mientras que Mavila maniobró su lancha, la "Veloz" y se situó frente a los fusileros de Rivadeneira, obligándolos a tenderse en la orilla, con lo que se descuidaron de su retaguardia. La peor parte del combate la soportó Mavila, puesto que expuso su Fuerza al tiro de la fusilería enemiga y del cañón, que le pusieron a casi toda su dotación fuera de combate, mientras que Chávez Valdivia con parte de su tropa atacó al enemigo por el flanco y retaguardia poniéndolo en fuga, circunstancia que aprovechó Mavila para atacar a la dotación del cañón, logrando que éstos abandonaran su pieza que fue capturada.

En el combate de Angoteros como en de Torres Causano tanto la iniciativa estratégica como táctica la tuvo el Ecuador. La única ventaja del Perú fue poseer una unidad fluvial; pero en todos los tratados de historia en el Ecuador, se afirma que fue el Perú el agresor y que tuvo la superioridad de fuerza. Esto da una pauta para llegar a la verdad. Es política ecuatoriana tratar de afirmar que el Perú es siempre el agresor y que lo hace con gran número de efectivos, con el objeto que no decaiga la moral de su pueblo y de influenciar la opinión de los países de América.

Desde la independencia se ha tratado de presentar al Perú bajo un falso aspecto; en Pichincha niegan nuestra participación y el aporte a la victoria que dieron los Húsares del Perú, en Junín pasó lo mismo. El

pueblo ecuatoriano, y no es el único, está educado con la idea que basta la presencia del enemigo para que nuestras tropas se declaren vencidas. El Coronel del Ejército del Ecuador don Rafael A. Puente en su libro "La mala fe peruana" en la página 141 dice: "En cambio,, los ecuatorianos que miraban con desprecio a los peruanos, creían que bastaba empuñar el fusil y atacar a la bayoneta para ponerlos en fuga". Esta idea les ha llevado siempre a la guerra.

La literatura histórica ecuatoriana divulga siempre que el Ecuador fue sorprendido, que no tenía fuerzas en la frontera y que jamás existió un plan de guerra contra el Perú. En la comunicación pasada por el Coronel Urrutia, Comandante Superior del Ejército, al Jefe de la V Zona Militar durante los primeros días de julio de 1941 en su párrafo 4 dice:

"El plan de guerra sobre el cual pregunta, EXISTE. Sus lineamientos generales y todo lo que a Ud. le corresponde, le he indicado en mi directiva de hoj. N° 2 (la directiva N° 1 la dirigí al Comando de la IV Zona)".

En cuanto a que la frontera estaba desguarnecida, tampoco es cierto, tomando la tropa que corresponde a la V Zona Militar y solamente desde Payana a Carcabón, Ecuador disponía de los batallones: "Cayambe", "Cachi", "Córdova", "Guayas", "Artillería Mariscal Sucre y Batería Antiaérea".

La impresión creada que se tenía del Perú y de su Ejército en el Ecuador, el pésimo funcionamiento de su Estado Mayor que según el señor Coronel del Ejército del Ecuador, don Rafael Puente en su bien documentado libro, "La Mala Fe Peruana", expresa que su Estado Mayor fue compuesto por jefes poco competentes que sólo se preocupaban de vestir el uniforme y de compromisos sociales, y a su diplomacia la califica de frívola. Con estos organismos tan poco competentes, y con el deseo de llegar al Amazonas; teniendo tan mal concepto de nuestro Ejército y que como apunté antes, estaban seguros que sólo con su presencia harían huir a nuestros soldados, sólo así se explica que iniciaran su ofensiva de julio del 41.

En la literatura histórica del Ecuador relata los combates Angoteros y Torres Causano como proovcados por el Perú y con gran superioridad de tropas de nuestra parte, presentan a los jefes y soldados del Ecuador como héroes sacrificados por nuestro deseo de conquista. Soy el primero en reconocer el valor del soldado ecuatoriano, su resistencia, sacrificio y su gran amor a la Patria, he tenido el privilegio de comprobarlo, pero en lo que no estoy de acuerdo, es que nos pongan como verdugos sin fe. Somos también soldados y estoy seguro que tanto en la derrota como en la victoria hemos dado buenas pruebas de ello.

Lo necesario, lo que importa es saber no quien ganó ni quien perdió, sino como se ganó y como se perdió, y si se empeñó allí valor y buena fe; estoy seguro que en este caso ambos pusimos valor, buena fe la tuvimos los combatientes, no estoy seguro que el alto mando ecuatoriano la tuviese y menos sus políticos.

Mientras los sucesos referidos trascurrían en la frontera, en Lima no lo conocían sino en las altas esferas militares y políticas, el pueblo lo ignoraba; como siempre se esperó que se podía arreglar si se recibía una satisfacción en la Cancillería, esta no vino esta vez. En la noche del 6 y durante una reunión familiar en mi casa, nos enteramos de los acontecimientos del Norte por una trasmisión radial de la Argentina, después de esta, una llamada telefónica al B.A.P. "Almirante Grau" que estaba en dique durante su recorrido periódico, donde yo era Jefe de Armamento, me confirmó que algo pasaba en la frontera y sabiendo que se estaban reparando las Patrulleras de los Esteros, me apresuré a presentarme al Comandante General de la Escuadra Capitán de Navío don Grimaldo Bravo Arenas para solicitar ser nombrado como Comandante a uno de ellos. No fue tan fácil de conseguir, pues los oficiales estaban nombrados y sólo provicionalmente me ordenaron alistarlos para el viaje a Puerto Pizarro y armarles para la campaña, al mismo tiempo tenía que atender mi cargo de Jefe de Armamento del B.A.P. "Almirante Grau" el buque insignia, últimamente tanto en este buque como en el Bolognesi se había hecho cambios en su super estructura para acondicionar cañones antiaéreos, proyecto presentado por mí y aprobado por el Comandante General.

IV

INTERVALO

Estos dos días en que se cambiaron los primeros golpes fueron para el Ecuador a modo de una prueba de la resistencia del Perú y para nuestras fuerzas, un campanazo de alerta. Ambos comandos a partir del 7 de julio emplearon su tiempo; el Ecuador en reorganizarse, después de las duras jornadas del 5 y 6, el Perú en concentrarse y mantener vigilancia sobre las concentraciones ecuatorianas.

La reacción de los pueblos fue también diferente; mientras en el Ecuador el pueblo se reunía en manifestación en las que se lanzaba insultos y amenazas al Perú, aquí sólo se clamaba por la defensa territorial. Los órganos de prensa también se caracterizaron en forma diferente, mientras en el Ecuador exitaban al pueblo en forma criminal e irresponsable, los del Perú mantenían mesura en sus informaciones.

El mensaje de felicitación del señor Presidente del Perú doctor don Manuel Prado, da una muestra de nuestra política.

Lima, 6 de Julio de 1941.

General Yáñez Inspector General del Ejército, General Ureta Jefe del Agrupamiento del Norte-Tumbes.

Saludo a los celosos guardianes del honor nacional, cuya actitud al repeler incalificable agresión guarniciones ecuatorianas a pesar de reiteradas pruebas de nuestro deseo de paz me colma de íntima satisfacción patriótica. Punto. Envío a jefes, oficiales y tropa de los Institutos Armados mi ferviente felicitación y las expresiones de mi simpatía y aliento, reafirmando mi voluntad inquebrantable de defender y hacer respetar nuestra integridad territorial.

Presidente Prado

En la tarde del 6 se reunió en sesión extraordinaria el Consejo de Ministros bajo la presidencia del doctor Prado y se contempló la situación especial con el Ecuador y la seguridad de las demás fronteras.

El diario "El Comercio" comenta: "La agresión ecuatoriana no ha de sorprendernos, ni causar extrañeza en los países que saben que es este el método que sistemáticamente ha adoptado el Ecuador para producir el escándalo internacional, a fin de presentar el arreglo del diferendo de límites que con nosotros tiene y que sólo afecta a nuestras dos naciones, como cuestión que interesa a toda América, como si de ella dependieran la paz y la tranquilidad del continente".

Fueron incidentes análogos y movimientos estridentes de opinión provocados artificialmente por la prensa y por sus políticos.

El día 7 de julio se produjeron manifestaciones patrióticas en todo el Perú.

Muerte del Teniente F.A.P. don Renán Elías

En horas de la mañana del 7 de julio y en circunstancias que la escuadrilla de caza del Teniente Comandante don Antonio Albertis regresaba de su patrullaje, antes de aterrizar fue a lanzar sus bombas al mar, y se cree que una de ellas que quedara después de un lanzamiento, mal sujeta a sus soportes tuviera la espoleta armada y al caer chocara con otra y produjera la explosión que precipitara al mar el avión piloteado por el Teniente FAP don Renán Elías Olivera cuyo cadáver pese a insistente búsqueda no se pudo rescatar.

La versión ecuatoriana, no oficial, es que un artillero del "Atahualpa" lo impactó.

En la prensa y pueblo ecuatoriano existen grandes manifestaciones de nerviosidad, son muchos los rumores que circulan y todos alarmistas.

A partir del 7 las posiciones se mantienen las mismas del 6 y sólo se oyen tiros que más que ofensivos son alertas y esto es tomado en el frente ecuatoriano y poblaciones de ese país como reiniciación de operaciones.

Como no llegan refuerzos al frente con la premura deseada, el Comandante Miñano transporta ostensiblemente tropa en camiones que es desembarcada a la vista del enemigo, y esos mismos soldados ocultándose vuelven a tomar los mismos camiones fuera de la vigilancia ecuatoriana y repiten esta operación varias veces y en diferentes lugares.

Esta treta surtió efecto y se propaló la noticia que las líneas peruanas eran fuertemente reforzadas, lo que dio tiempo a que realmente llegaran los refuerzos y que el ejército enemigo volviera al ataque cuando nosotros ya estábamos preparados.

Así pues, "El Telégrafo" de Guayaquil el 8 de julio da publicación al Boletín Oficial N° 3, Quito 7.

"Por noticias llegadas de la frontera se tiene conocimiento de que es excelente la moral de los soldados ecuatorianos y que se mantienen firmes en sus posiciones sin ceder un milímetro de su territorio".

"Por comunicaciones llegadas en la tarde de hoy se tiene conocimiento de que por el momento hay calma en los territorios fronterizos".

"De Zapotillo comunican que a la frontera ha llegado cierto número de soldados peruanos que se ocupan de cavar trincheras". Aquí la misma prensa ecuatoriana desmiente lo que ellos afirman; un ejército con miras de invasor no fija sus posiciones, como los ecuatorianos lo afirman, y al mismo tiempo nos acusan de agresores. Se asegura también que unos ocho carros se hallan en marcha conduciendo tropa peruana a una distancia de tres kilómetros de Zapotillo".

"Como en "El Universo" de hoy se ha publicado la noticia que las fuerzas peruanas han desalojado al ejército ecuatoriano de Chacras, Balsalillo, Guabillo, Aguas Verdes, Quebrada Seca, Cascabón y Arenillas, se hace saber que tal noticia es absolutamente falsa, pues por el contrario, el ejército ecuatoriano, poniéndose a la altura de su deber, ha mantenido todas sus posiciones".

Aquí, en el Boletín Oficial del Ecuador, ponen a Aguas Verdes como ecuatoriano, siendo así que es peruano y que fuera el punto atacado por ellos el 5 y mantenido por el Perú a pesar de lo reducido de los elementos con que se defendió.

En el Boletín N° 4 los ecuatorianos también se alarman por el intenso movimiento de carros y disparos aislados.

La aviación durante este lapso de tiempo continuó sus vuelos de reconocimiento y ataque a concentraciones de tropa; así el Boletín Oficial N° 1, dice: "Esta mañana, 7 de julio, se ha recibido aviso de que a las 8 horas 10 m. volaron sobre Huaquillas tres aviones peruanos al parecer en vía de reconocimiento".

Posteriormente se recibió otro telegrama avisando que a las 8 y 25 de la mañana aviones peruanos atacaron Huaquillas.

"Otra escuadrilla de tres aviones bombardea la Isla de Payana". Una prueba más de lo ineperado del ataque, fue la forma imprevista que el hecho tomó a la escuadra. El buque insignia, el "Almirante Grau" estaba en dique seco haciendo su recorrido periódico; el "Bolognesi", si-

guiendo el nuevo plan para la artillería A.A., había tumbado el palo mayor y estaba instalando las antenas de radio, lo mismo pasaba con el "Guise" y "Villar". Las acciones de reconocimiento y vigilancia tanto de la aviación como del ejército se pueden resumir así: El día 7 en la mañana una escuadrilla de tres aviones de caza y bombardeo evolucionan sobre Huaquillas y bombardean la Isla de Payana, desde Capones se vio abandonar las posiciones a la guarnición. Este mismo día a la una de la tarde una escuadrilla de caza y bombardeo efectúan vuelos de reconocimiento sobre Chacras y a lo largo de la frontera.

A las tres de la mañana del 8 se produjo un corto duelo de fusilería en Huaquillas y a 10 horas 30 m. en Guabillo.

A los 30 minutos del 9 hubo un corto tiroeo frente a Aguas Verdes lo mismo sucede en Uña de Gato.

El 8 en la tarde navegaba el "Atahualpa" frente a Pitaya, en el estero que comunica Pueblo Bolívar con Hualtaco, fue avistado y ametrallado por dos aviones peruanos que efectuaban su vuelo de reconocimiento, uno de ellos era piloteado por el Tnte. B.A.P. Quiñones y llevaba como observador al Tnte. 1º Díaz Zumaeta.

A causa de las operaciones, en territorio ecuatoriano se produce un éxodo en su población en todo lo largo de la frontera, así lo atestigua un reportero ecuatoriano que viajó con permiso del Comandante Militar de la Zona, Coronel A. Rodríguez: "El éxodo de la población civil es muy marcado en todo esta extensa zona que hemos recorrido. Los pobres labriegos y pequeños agricultores con sus familias, han ido a acampar al monte, expuesto a los mil incidencias que singulariza a la naturaleza del trópico, con su tórrido clima y sus innumerables plagas".

Este mismo día efectúa un vuelo de reconocimiento un avión ecuatoriano y sirvió para levantar la moral en las tropas de ese país, dice el cronista: "Es de calcular el júbilo que experimentaron nuestras fuerzas".

Con el objeto de tener mejores comunicaciones en el terreno táctico, el Comandante Miñano ordenó abrir un camino del cerro Culebra a Valdivia en territorio ecuatoriano. Con el mismo objeto se hace un desvío de una carrera para empalmar con el camino que conduce a Zapotillo, Celica y Alamar con lo que se aislarían las comunicaciones entre El Oro y Loja cortando el tránsito entre las dos provincias.

En vista de las actividades aéreas de nuestra fuerza, en Guayaquil se organiza un servicio de alerta y defensa antiaérea. Esta alerta coincidió con la aparición sobre Guayaquil del "Palo-Cuervo" un ave agorera de mala suerte, pues cada vez que es visto trae una desgracia.

El 15 de julio llegó a la frontera el Batallón "Carchi" N° 7 para reforzar las tropas ecuatorianas y a las 15 hrs. 20 m. tropas peruanas trataron de forzar el paso del río Zarumilla al Noroeste de Uña de Gato. El Ecuador refuerza Dornajó.

En el sector "La Delicia" hay otro intento peruano de cruzar el río. Estas dos acciones han sido de sondeo.

El 16 se vuelve a repetir la operación de sondeo en "La Delicia".

El 17 una fuerza de 6 aviones peruanos efectuó vuelos de reconocimiento en todo el largo de la frontera. Se producen cortos tiroteos en Matapalo y Rancho. El 18 los ecuatorianos refuerzan Loja con el Batallón "Tulcán" y se dispone que el Batallón "España" marche al Macará. Continuaron los vuelos de la aviación peruana todo lo largo de la frontera.

V

LAS PATRULLERAS

Cuando me confirieron el mando de la División de Patrulleros que se estaba reacondicionando en la Base del Callao, se la dotó con otros tres oficiales voluntarios, los alfereces Manuel Vegas Rouvira, Germán Castillo y Jorge Bellina.

La tarea fue pesada pues en el P-101 todo estaba a medio hacer y se trabajó fuertemente durante toda la madrugada hasta las 10 horas en que se pudo mover el motor.

El P-102 estaba casi terminado, así que el trabajo fue fácil. Como parecía que las dificultades del viaje se presentarían en el P-101, tomé el mando de esa unidad, teniendo como segundo al alférez Castillo, dando el mando del P-102 al alférez Vegas que llevaba como segundo al alférez Bellina.

El Comandante General de la Escuadra, Capitán de Navío Grimaldo Bravo Arenas, cambió su insignia al Bolognesi, pues el Grau, estando en el dique no podía navegar inmediatamente. A las 10.30 ordené abrir de los muelles de la base y me dirigí a la bahía para aproximarme al Bolognesi y pedir órdenes, recibí éstas y con ellas empezó el viaje lleno de incidentes por la forma deficiente como se había terminado la reparación.

Misión de la División.—La fuera a mi mando P-101 y P-102 debía zarpar del Callao con destino a Puerto Villar en el menor tiempo posible y procurando no hacer ninguna escala. En Puerto Villar debía recibir órdenes del Comandante de la Flotilla, Capitán de Corbeta don Pedro de la Torre Ugarte.

En caso de interceptar algún buque mercante ecuatoriano debía de informar al Ministerio por medio de la clave especial y pedir órdenes.

Navegando a la cuadra de Mazorca se pegó el compás, poco después fallaron las baterías y no fue posible usar el radio, en las proximida-

des de Macabí se rompió la tubería de aceite de lubricación y fue necesario fondear y repararla. A la vista de Punta Cumbre se rompen las escobillas y conexiones del generador principal y se baja la batería quedándonos sin radio, se me informó del P-102 que no se podía transmitir por haberse quemado los tubos del trasmisor.

El P-101 había sido reflatado y como consecuencia del largo tiempo bajo el agua los tanques de petróleo habían sufrido deterioro; estos no se probaron en el Arsenal Naval por falta de tiempo y con el fuerte cabeceo se abrieron, llenándose las sentinas de petróleo, siendo necesario pasar el combustible del P-102, esta maniobra se hizo por un andaribel con baldes para no perder tiempo en buscar fondeadero.

El armamento de cada unidad era un cañón Madsen de 20 m/m en proa y una ametralladora de 7.6 m/m. Madsen en popa en ajuste fijo, además 16 fusiles Mauser.

Los motores eran diferentes, el del P-101 era un viejo Zulzer y daba 9 nudos el del P-102 un Buda que desarrollaba 13 nudos, y con el objeto de no perder la velocidad del P-102 y aumentar la de mi buque, confeccioné una vela con la funda del "Chinchorro" del buque.

Desde la cuadra de Punta Pariñas en las últimas horas del 10 de julio los buques soportaban un fuerte cabeceo y roldo con un mar agitado.

Se había recibido un despacho del Estado Mayor, el cual transcribo:

"Usted dispondrá que uno de los buques de su mando arrumbe al Puerto de Talara con el objeto de recibir del Capitán de Puerto el equipo que el Vapor Mercante Nacional "Mantaro" ha dejado en esa para el personal de la flotilla". Opiné que era más necesario llegar antes a la zona de operaciones y no perder tiempo en maniobras de entradas y salidas de puerto y que ese equipo lo podían enviar por tierra en camión, así que decidí continuar viaje.

Otro despacho recibido: "El Crucero Alfaró tiene orden de su gobierno de abrir el fuego si avista a los patrulleros de su mando. Sírvase tomar toda clase de precauciones".

En vista de esta información se armaron los cañones que iban abajo para dar más estabilidad al buque en el viaje y se hizo ejercicio de tiro sobre cajones lanzados al mar.

A las 4 horas 30 minutos del 11 de julio, aproximadamente, media hora después de pasar la cuadra de Monte Organos, con un mar muy fuerte para los buques pequeños y con un cielo obscuro se distinguió la

silueta de un buque; no fue reconocida, pero se apreció que era de guerra, suponiendo que pudiera ser el "Alfaro", ordené adoptar la formación de "Línea de Marcación" y se tomó rumbo para aproximarse al enemigo. Mi plan era acercarme, aprovechando estar al lado de tierra y que esta era alta y que su sombra nos ocultaría hasta llegar tan cerca, que mis pequeñas piezas pudiera hacer un daño apreciable al buque que lo sabía antiguo y sin protección.

Estando cerca de las cuatro millas, se reconoció al "Bolognesi", que sin el palo había cambiado su silueta, asustado al pensar las consecuencias de un error, bendije mi deseo de acercarme tanto, lo cual me permitió reconocer la silueta de un buque propio.

Encendimos los proyectores y se hicieron señales y para asombro nuestro no fuimos vistos. Muchos días después, cuando habían terminado las operaciones, el Jefe de la Flotilla de Patrulleros, Comandante Pedro de la Torre Ugarte, dio un almuerzo en la Base de Capones al Comandante General de la Escuadra y de sobre mesa conté esta anécdota; el Comandante Bravo Arenas me preguntó día y hora, y después supe que mi compadre y amigo Teniente 2do. José Namihás fue el Oficial de Guardia en ese momento y yo sin querer le había obsequiado un buen arresto. Debo anotar que el mar era tan movido y la luz tan opaca por las incidencias anotadas en el viaje, que a pesar del reconocido celo de ese oficial, no fuimos reconocidos, pero si vistos y confundidos como lanchas pescadores que abundan en la zona.

A las 13 h. 00 del mismo día, viernes 11 de julio, se avistó al B.A.P. "Villar" al anclar en Puerto Villar. A las 14 h. 00 fondeamos en el puerto y me trasladé a su bordo. El Comandante Capitán de Fragata don Hernán Tudela me recibió en la cámara donde estaba el 2do. Comandante, Capitán de Corbeta Eduardo Figueroa San Miguel, Jefe de Ingeniería, Capitán de Corbeta Luis Ceppi y oficiales, después de un sincero agasajo y felicitación por el viaje, se comentó los últimos incidentes y me despidieron deseándome suerte, vi en todos el cariño por el camarada que estaría en breve en los intrincados y peligrosos esteros, en plena zona de operaciones.

En Puerto Villar me presenté al Capitán de Corbeta don Pedro de la Torre Ugarte, Comandante de la Flotilla y le dí parte de las incidencias del viaje.

El 12 zarpamos para Puerto Pizarro a 12 h. 30 y llegamos a 15 h. 00; recibimos dos prácticos, uno para el "P-101" y el otro para el "P-102", a mi buque le tocó el Cabo 1º Floro Cruz, más sordo que una tapia pero muy bueno en su oficio. Nos recibió el Capitán de Puerto don Víctor Cortez quien nos invitó a la Capitanía, donde nos informamos de

la región y oficialmente de los acontecimientos del 5 y 6; por la experiencia del Comandante Cortez, sus consejos fueron valiosísimos.

La fuerza a mi mando iba a reforzar la existente en los esteros, que estaba al mando del Capitán de Corbeta Torre Ugarte y se componía de una patrullera similar a las que conducía, la P-103, la P-104 era una lancha para climas tropicales y dos antiguas lanchas fleteras, todas con una sola ametralladora Madsen de 7.65 m/m. nosotros trasportábamos dos cañones de 20 m/m. para igualar al armamento de los grandes.

Los tenientes 1ros. Jorge Barreto y Rafael Díaz Zumaeta tenían a su cargo las operaciones.

Como el cañonero "Atahualpa" patrullaba los esteros y era una unidad muy superior a todas las nuestras en esa zona, nuestros oficiales se valieron de una treta para evitar que este buque atacara nuestras posiciones en Capones, base de la flotilla y guarnición de la Guardia Civil; se hicieron cuatro grandes cañones de madera y todos los días eran "alojados" por la guarnición de la Guardia Civil y "ronzados", estas maniobras fueron observadas por la guarnición militar ecuatoriana de Payana situada en la orilla opuesta de la entrada de Capones aproximadamente 800 metros.

Esta observación motivó una información, justa la que se deseaba; se publica en "El Telégrafo" de Guayaquil el 12 de julio: "Una de las pequeñas islas que posee el Perú, colindante con el Ecuador, ha sido fortificada; acababan de instalar allí cañones pesados y de buen alcance, con sus respectivas dotaciones de artilleros".

El mismo informativo da noticias de las actividades de nuestros patrulleros: "En Hualtaco tuvimos informes de que un buque de guerra peruano "Bolognesi" había fondeado un poco más acá (al norte) de Tumbes y que dos gasolineras están haciendo frecuentes recorridos por la zona fronteriza, adentrándose hasta aguas jurisdicciones del Ecuador".

Otra información de "El Telégrafo" —julio 13—: "A las cuatro horas de ayer (12), fue atacada una canoa de pescadores por una lancha peruana en el punto denominado "El Venado". A las once, una lancha y una cañonera (P-108 y P-99 al mando respectivamente de los tenientes 1º Jorge Barreto y Rafael Díaz Zumaeta), en el estero de los Huaquillas fueron vistas por pescadores de Bellavista, las mismas que se represaron por la boca del mencionado estero".

"Ambas embarcaicones son de color plomo. La cañonera anda con silenciador, dirigiendo ambas embarcaciones el peruano Julio Dioses (práctico) que ha vivido mucho tiempo en las islas, siendo por lo tanto

muy conocedor del archipiélago. El peruano fue reconocido por los pescadores de San Gregorio que fueron atacados a 16 horas por dichas embarcaciones que trataron de capturar a los pescadores, pero no pudieron hacerlo porque la lancha se varó y la cañonera tuvo que sacarla a remolque. De esta manera los pescadores dispusieron de tiempo suficiente para poder escapar.

El Ministerio de Defensa y el Comando Superior, ante estas noticias ha dispuesto que el aviso "Atahualpa" y el yate "Gloria" salgan inmediatamente de su recorrido, informándose que se ha dado inmediato cumplimiento".

"El Telégrafo" sigue informando sobre nuestras actividades. Quito 13. Comunicaciones telegráficas llegadas hoy al Ministerio de Defensa Nacional, enviados desde Chacras por el Comandante de las fuerzas militares de la frontera anuncian que ayer en la tarde, tres lanchas de la Armada del Perú, que estaban merodeando por los alrededores de las Islas Matapalo y Gregorio en el archipiélago de Jambelí, lograron avanzar hasta la boca del puerto de Huaquillas. Varios pescadores que en esas aguas estaban dedicados a sus faenas diarias se vieron en la necesidad de varar en la playa sus embarcaciones para evitar la posibilidad de un ataque.

Después de efectuar un corto recorrido las lanchas peruanas desaparecieron rumbo al Sur.

Si el aviso "Atahualpa" y el yate "Gloria" no logran parar las incursiones peruanas, la población civil y tropa se verían en un grave trance por falta de alimentación.

El aviso "Atahualpa" y el yate "Gloria" que ha sido donado al Ejército por el señor Emilio Estrada Icaza, se han dedicado a patrullar dichos pasajes marítimos en previsión de nuevas incursiones".

Esta era la situación en los esteros cuando llegó la nueva división que daría motivos a nueva organización de la flotilla.

En el puerto estaban fondeados los patrulleros P-104 y P-98, la primer afue una lancha de la Compañía Florestal, sin ninguna protección y con la que el Teniente 1º Díaz Zumaeta había tenido un encuentro con una Patrullera ecuatoriana "Machala", el 9 de julio. La P-98 era una antigua lancha fletera en el Callao, armada con un ametralladora de 7.65 m/m.

El 14 se reunieron en el puerto, llegando de los Esteros la P-103 al mando del Teniente 1º Barreto, esta patrullera era similar a las que co-

mandé desde el Callao, pero con el motor nuevo. El P-99 al mando del Teniente 1º Díaz Zumaeta igual al P-98, una antigua lancha fletera sin ninguna protección ni velocidad.

Como el buque había sufrido mucho con el mar hacía mucha agua y fue necesario vararlo para carenarlo, faena que se hizo rápidamente.

El 18 estaba el buque listo, la artillería probada, equipada de tripulación con uniformes de campaña y cascos de acero, se mantenían los buques en alerta antiaérea. Esa tarde fue llamado el Comandante Torre Ugarte por el General Ureta, y a su regreso recibí orden de zarpar para los Esteros al día siguiente; iría al mando de una fuerza que la constituiría el P-101 y P-98 al mando del Alférez Castillo, difícil fue disimular la alegría que nos causó a todos, por fin íbamos al teatro de guerra.

VI

PLANTEAMIENTO DE LA CUESTION DIPLOMATICA

El mismo 6 de Julio el señor Carlos Manuel Larrea, en nombre del gobierno ecuatoriano, presentó a la Cancillería del Perú una protesta en los siguientes términos:

Señor Ministro

En nombre del gobierno ecuatoriano del que tengo la honra de ser representante, cumplo con el deber de presentar, por medio de vuestra Excelencia al gobierno del Perú, la más formal y enérgica protesta por el injustificado y sorpresivo ataque de las tropas de este país a las poblaciones ecuatorianas de Huaquillas, Chacras, Balsadilito y Carcabón que ha obligado a nuestras guarniciones a repelerlo.

Las persistentes denuncias de que veníase preparando este alevoso ataque y que mi gobierno habíase resistido a creer a pesar de la existencia de hechos que parecen confirmarlos, ha demostrado ahora su verdad; pues la simultaneidad del golpe en diversos sitios de la frontera de facto, su ejecución empleando fuerzas de artillería y aviones de bombardeo, los lugares y la forma como se ha realizado la injustificable agresión, probando están de modo rotundo la premeditación del ataque y hacen recaer por lo mismo, de manera categórica e indeclinable en las autoridades peruanas toda la responsabilidad de estos sucesos que no sólo violan el Statu Quo existente, sino que constituyen agravio flagrante contra los ideales de paz y cordialidad americana que con tanto fervor mantiene mi país.

Con esta oportunidad reitero a Vuestra Excelencia el testimonio de mi más alta y distinguida consideración.

Carlos Manuel Larrea

Al Excelentísimo Señor Doctor Don Alfredo Solf y Muro.
Presidente del Consejo de Ministros y Ministro de Relaciones Exteriores.

Lima, 8 de Julio de 1941.

Este oficio de protesta fue contestado inmediatamente por el Canciller peruano.

Señor Ministro:

Declino en nombre del gobierno peruano la protesta que se sirve trasmitirme por instrucciones del gobierno del Ecuador, en su nota N° 18 fecha el 6 del actual.

Como manifesté a V.E. en mi nota de anteayer, fueron las fuerzas ecuatorianas de los puestos mencionados por V.E. los que atacaron a las pequeñas guarniciones peruanas establecidas desde hace muchos años en la frontera de Zarumilla, las que como era natural cumplieron su deber al repeler la insólita agresión, valiéndose de los elementos con que cuentan para la defensa de la integridad territorial del Perú.

Los hechos ocurridos, dije ya y reitero ahora a V.E. son imputables a las autoridades militares ecuatorianas que durante los últimos tiempos han venido suscitando incidentes con el deliberado propósito de alarmar la opinión pública de ambos países y del continente americano.

Mi gobierno ha cumplido escrupulosamente el compromiso que contrajo al aceptar los buenos oficios de los países amigos de no perturbar la paz y de abstenerse de todo acto que pudiese alterar la normal convivencia en la zona fronteriza. En cambio las autoridades del Ecuador en ningún momento se detuvieron en el camino de las provocaciones que han venido siguiendo de algún tiempo a esta parte de acuerdo con la política de su país que ha sido y es fundamentalmente contraria a los solemnes ofrecimientos formulados por el Ecuador en diversos documentos públicos.

Esa política revela que el gobierno de V.E. utiliza medios violentos para obtener apoyo en favor de sus pretensiones en la cuestión limítrofe pendiente.

Es deber mío manifestarle en esta ocasión que ni este ni otros incidentes lograrán modificar la invariable resolución del Perú en hacer respetar su soberanía, ni su propósito indeclinable de resolver el problema de límites dentro de los principios intangibles que rigen la Constitución de las nacionalidades americanas y dentro de su más completa libertad.

Reitero a V.E. las seguridades de mi alta y distinguida consideración. Alfredo Solf y Muro.

Al Ex. Señor Doctor Dn. Carlos Manuel Larrea.
Enviado Extraordinario y Ministro Plenipotenciario del Ecuador.
Ciudad.

Apenas se tuvo noticias de los encuentros armados entre Perú y Ecuador, los gobiernos de Argentina, Brasil y Estados Unidos por medio de sus Cancillerías habían decidido una acción conjunta para tratar de llegar a un arreglo diplomático para lo cual se mantuvieron en continuo contacto con los embajadores del Perú y Ecuador en esos países y esto con las Cancillerías de los países litigantes.

El martes 8 Summer Welles hizo una declaración para la Agencia de Prensa en Washington manifestando que se esperaba arreglar este conflicto.

En Washington, los embajadores de la Argentina, señor Espil, y el del Brasil, señor Martínez, estuvieron conferenciando con Summer Welles hasta avanzadas horas de la noche del 8.

En Buenos Aires se rumoreó que Chile y Colombia se habían unido a los tres países anteriores para aunar sus esfuerzos y poner fin de la disputa. Pero en Bogotá se desmiente esto, pues según las declaraciones del Ministro de Relaciones Exteriores doctor Luis López de Meza, manifiesta que el gobierno colombiano no considera ninguna iniciativa de mediación, pues ya los gobiernos de Argentina, Chile y Estados Unidos ofrecieron sus servicios con anterioridad. No obstante conferenció con el señor Embajador del Perú, Dr. Carlos Arenas Loalyza y con el del Ecuador señor Gonzalo Zaldumbide.

El 8 de Julio, los representantes de los países mediadores presentaron en Lima y Quito la fórmula para solucionar el diferendo. En esta propuesta se pide establecer una zona neutral de 15 km. a cada lado de la frontera establecida por el Statu Quo.

Esta sugestión obedece al propósito de evitar nuevos choques fronterizos.

Todas estas gestiones de mediación se hacen con el carácter de "Buenos Oficios" y el Sub-Secretario de Estado señor Summer Welles sugiere que las gestiones se hagan desde Buenos Aires o Río de Janeiro, seguramente para evitar malas interpretaciones o sutilezas de los que se valdrían los países del Eje para sembrar la discordia entre América Latina y los Estados Unidos.

El 9 de Julio se reunieron los representantes diplomáticos de Argentina, Brasil y Estados Unidos, países que ofrecieron sus "Buenos Oficios" y presentaron en forma verbal al Ministro de Relaciones Exteriores una sugestión amistosa que contenía los siguientes puntos: retiro de las fuerzas militares de la frontera 15 kms. de la línea de Statu Quo,

abstención de volar para los aviones militares sobre esa zona; cooperación de los Agregados Militares a las Embajadas de los países oferentes en el Perú y Ecuador para ese retiro, como un ofrecimiento de buena voluntad y la firma de un documento de paz y de amistad.

El Ministro de Relaciones Exteriores, declaró a los representantes de los países amigos que el gobierno del Perú en conformidad con la posición adoptada en sus notas del 12 y 23 de mayo último en el sentido de aceptar los buenos oficios solamente para el mantenimiento de la paz, aceptaba en principio la sugestión propuesta, pero que esta aceptación no era posible hacerla efectiva, en tanto que el gobierno del Ecuador no diera la satisfacción pedido por el Ministro del Perú en Quito, en su nota del 8 del presente por el ataque del pueblo de Guayaquil al Consulado General del Perú y por los actos contra el Escudo Nacional del Perú y reprobese estos hechos.

El Canciller manifestó que creía que la línea a que se refería era la del Statu Quo de 1936 y que la zona es en la que existía concentraciones de fuerza.

El gobierno del Ecuador contestó el 10 de Julio reprobando los actos cometidos en Guayaquil contra el Consulado y Escudo del Perú. En tal virtud el Ministro de Relaciones Exteriores del Perú concretó en aceptación con relación al contenido de dicha sugestión reiterando su posición adoptada el 9 de Julio y manifestó que acepta el retiro por cuanto este se refiere a las fuerzas militares acumuladas en la frontera del Zarumilla a Cazadores a causa de la tensión producida en ese sector desde hace algunos años; que la línea a que se refiere el retiro es la del Statu Quo tradicional existente en la región occidental de la costa y consagrada por el Acta de Julio de 1936; que la ejecución del acuerdo de retiro se encargará una comisión formada por civiles y militares de ambos países; que se aceptaba que los aviones militares no vuelen en la zona fronteriza considerada y que el Perú aceptaba la firma de un documento de paz y amistad, que ese mismo documento jurídico propuesto por el Perú en su nota cablegráfica el 23 de Mayo a los países oferentes garantice la paz entre los dos países y establezca un régimen de efectiva cooperación entre Perú y Ecuador.

Mientras tanto en Washington los doctores Carlos Concha por el Perú y Homero Viteri Lafronte por el Ecuador conferenciaban separadamente con el Sub-Secretario de Estado señor Summer Welles.

Tanto en Lima como en Quito las Embajadas de Argentina y Brasil, después de conversaciones de exploración, tratan de encontrar una fórmula para la cesación completa de las hostilidades militares en la frontera peruano-ecuatoriana.

El 16, la Cancillería del Perú emitió un comunicado oficial anunciando la aceptación de la fórmula propuestas por los países mediadores con alteraciones referente a concentraciones militares en un sector de la frontera y una aclaración respecto al documento que fue idea del Perú y pedido en un comunicado del 23 de mayo.

En Lima, Quito, Buenos Aires y Río Janeiro, delegados del Perú y Ecuador se encuentran en constante comunicación para recibir informaciones sobre la marcha de las negociaciones que se efectúa en esos capítulos.

En este estado de las negociaciones volvió a prenderse la hoguera que había estado chisporroteando en diferentes partes.

VII

PLAN DE MANIOBRA DEL JEFE DE ESTADO MAYOR DEL AGRUPAMIENTO, TNTE, CORONEL MIGUEL MONTEZA TAFUR*

El General Ureta, en compañía de su Estado Mayor, utilizó todos los medios de transporte: aviación, automóvil, lomo de mula y a pie, de acuerdo a las facilidades que diera la región para efectuar un reconocimiento del terreno y confeccionar el Plan de Maniobra para la campaña.

La zona fronteriza Perú Ecuador en esa región, más de 500 kms. desde la Boca de Capones hasta la Quebrada de San Francisco de Chinchipe, por su naturaleza boscosa hizo que el reconocimiento fuera difícil y peligroso, pues no sólo era el peligro inherente a la región sino el de las patrullas enemigas.

De este estudio del terreno se apreció que para rechazar al enemigo de la Isla de Noblecilla, se debía montar una operación para recuperar esta isla y adoptar un dispositivo que permitiera actuar ofensivamente en territorio enemigo con el objeto de evitar una reacción del Ecuador.

1er. Curso de Acción.—Se tomó la zona de Zarumilla como zona de aplicación del centro de gravedad de las fuerzas propias, pues en esa zona se podía emplear con muy pocas limitaciones la acción coordinada y conjugada de todos los medios que poseía el agrupamiento incluyendo unidades de la Marina, que cubrieron el flanco Oeste del dispositivo.

La diferencia entre la zona del Zarumilla con la del Macará, contemplando el empleo de las fuerzas, es que en Zarumilla el terreno permite emplear, infantería, caballería y artillería, vehículos motorizados y carros de combate, y en la región del Macará solamente infantería, caballería y artillería de montaña. La misma facilidad la daba el Zarumilla para la aviación, pues sus campos estaban allí cerca, mientras que en la zona del Macará los campos estaban lejos, tales como Sullana, Piura, por lo

* Este plan fue publicado en el libro ecuatoriano "La Mala Fe Peruana", escrito por el Coronel Rafael A. Puente, en 1961.

cual en previsión se construyó activamente un campo de aterrizaje en Suyo.

De acuerdo a esta apreciación, se tuvo en cuenta que, tomando como eje de esfuerzo el Zarumilla, los ecuatorianos podrían concentrar las fuerzas de sus dos focos El Oro y Loja; así que fue necesario montar una operación secundaria de diversión desde el Macará sobre Loja con el fin de fijar a las fuerzas enemigas de Loja en beneficio de la acción principal.

Con el objeto de evitar que oportunamente se concentrara ya sea en Loja o en Zarumilla el núcleo de Cuenca, era necesario actuar con rapidez y secreto con el fin de evitar que el núcleo de Guayaquil reforzara a la provincia de El Oro, se tenía a la Escuadra cuya misión fue la de cerrar el Canal de Jambelí impidiendo todo paso a Balao y Puerto Bolívar.

2do. Curso de Acción.—La acción principal sobre la frontera del Macará o Chimchipe, zonas que no tienen caminos carrosables de penetración hacia Loja y teniendo en cuenta la gran distancia que tendría que recorrer las unidades de infantería, las operaciones habrían encontrado serias dificultades.

Además, teniendo en cuenta la topografía del terreno, el enemigo con pocos efectivos podrían retrasar o detener nuestro avance utilizando los desfiladeros con que sucesivamente se encontrarían nuestras tropas.

Utilizar este curso de acción hubiera sido abandonar nuestras ventajas; escuadra, aviación y carros de combate que no podrían actuar en este frente, salvo la aviación en forma restringida y ponernos en las mismas condiciones que el Ecuador.

Lógicamente, en caso de apoderarnos de la provincia de Loja que, a pesar de su importancia en ganadería, no representaba para el enemigo una pérdida vital, pues podrían seguir alimentando a sus efectivos con la de El Oro; en cambio si nos apoderamos de esta provincia, que representa un tercio del presupuesto de la Nación, el golpe era mortal.

Los recursos y la significación económica de la provincia de El Oro, antes de ser conquistada por nuestras fuerzas, se puede resumir en los siguientes términos:

a) Esta provincia es una de las zonas más ricas y menos explotadas del Ecuador en varios productos y su suelo es excepcionalmente fértil. La región de la costa es agrícola y ganadera. Se explota en gran esca-

la el café, cacao, tabaco y diversas maderas y frutas, principalmente las naranjas. El ganado vacuno abunda y se calcula en diez mil cabezas. La región andina es rica en minerales, los principales yacimientos de oro y plata se encuentran en Zaruma donde está instalada la Compañía Minera de Portovelo.

En la zona de Pasaje se encuentran grandes yacimientos de manganeso aún inexplotados.

La producción de sal en las Salinas de Payana es abundante y satisface el consumo de la provincia. La explotación agrícola y minera se facilita mediante una red adecuada de carreteras y ferrocarriles que convergen hasta Puerto Bolívar, que es el segundo puerto en importancia de la República de I Ecuador. Este puerto posee muelles, un sistema de carga con grúa y transporte por vía férrea.

De modo general, la provincia de El Oro, es una de las provincias mejor cultivadas industrialmente y zona de mayor actividad y trabajo en el Ecuador.

En ella se han edificado poblaciones importantes, tales como Santa Rosa, Machala, Arenillas, Pasaje y Puerto Bolívar, con las instalaciones convenientes para la comodidad de los pobladores.

En suma, por su movimiento agrícola, ganadero y minero, la provincia de El Oro, representa casi un tercio de la economía del Ecuador.

b) La conquista de la provincia de El Oro por el Agrupamiento del Norte significaría:

1º—El sostenimiento de nuestras fuerzas de ocupación con los recursos propios del territorio enemigo, particularmente en lo que se refiere al abastecimiento de carne, café, sal y combustibles.

2º—Este hecho originaría una economía positiva para el presupuesto de guerra de cientos de miles de soles.

3º—Desequilibrio completo de la economía nacional del Ecuador, cuyos egresos sufrirían fuerte baja.

Plan de maniobra

El Plan de Maniobra puede resumirse en la siguiente forma:

1º—Mantenerse inicialmente a la defensiva, hasta completar la organización del agrupamiento, pero listo a neutralizar cualquier intento del enemigo.

2º—En caso de insistir los ecuatorianos en su actitud de penetración sobre nuestro territorio fronterizo, rechazar al enemigo y lanzar una ofensiva local con el fin de recuperar la isla Noblecilla y la región del caucho.

3º—Si el enemigo tratara de lanzar una contra ofensiva, en vista de esta acción local, profundizar la ofensiva en la dirección Chacra-Arenillas-Santa Rosa-Machala, de manera de desbaratar la concentración de las reservas del enemigo y apoderarse de la provincia de El Oro hasta el río Jubones.

4º—En los sectores de Chira-Macarará y del Chinchipe, mantener inicialmente una actitud defensiva, vigilando las principales vías de penetración.

En vista de este Plan de Maniobra, se dio a cada gran unidad su misión respectiva.

A la 1ª D.L. se le encargó la acción defensiva sobre la isla Noblecilla y, posteriormente, la ofensiva para ocupar la provincia de El Oro.

A la VIII D.L. se le encomendó la acción defensiva sobre la región del Canchis-San Francisco.

La 1ra. D.L. fue reforzada convenientemente para el cumplimiento de su misión.

El Comandante del Agrupamiento dispuso que algunas unidades, entre ellas el destacamento de carros, el R.C. N° 5 y el B.I. N° 31, permanecieran en reserva, a fin de contrarrestar cualquier acción imprevista del enemigo.

Efectivamente, en vista de la resistencia que el enemigo ofrecía en la región de Chacras, hubo que reforzar a la D.L. con algunos elementos de reserva.

Además de las disposiciones que regulaban la acción de las fuerzas terrestres, se completó en el Plan de Maniobra la acción coordinada de las fuerzas aéreas y de las fuerzas marítimas, afectados al Agrupamiento del Norte.

Fuerzas oponentes

El Perú tenía sus fuerzas organizadas en una gran unidad llamada "Agrupamiento del Norte" cuyo comando lo ejercía el General de Brigada don Eloy G. Ureta.

Cuartel General

El Estado Mayor del Agrupamiento tenía como Jefe al Teniente Coronel don Miguel Monteza Tafur, el Estado Mayor estaba organizado en cuatro secciones.

Primera Sección, Personal, a cargo del Mayor Julio Saona.

Segunda Sección, Informaciones, a cargo del Mayor Salvador García Zapatero.

Tercera Sección, Operaciones, a cargo del Teniente Coronel César Egúsqüiza.

Cuarta Sección, Servicios, a cargo del Mayor Néstor Vallejo.

El Cuartel General estaba formado por los Jefes de Armas, Servicios y Personal Auxiliar.

El Jefe de Artillería fue el Teniente Coronel Samuel Portilla.

La Sede del Comando del Agrupamiento fue Piura, pero durante la Batalla del Zarumilla se trasladó a Tumbes.

Elementos orgánicos y de refuerzo del Agrupamiento

Compañía de Trasmisiones, Jefe Capitán Julio Pacheco.

Destacamento de Tanques, Jefe, Mayor Julio Cáceres.

Regimiento de Caballería N° 5, Teniente Coronel Hernán López G.

Destacamento de Chinchipe, Jefe, Teniente Coronel Víctor Rodríguez.

Grupo de Artillería N° 6 Jefe, Teniente Coronel Emilio Pereyra M.

Batallón de Infantería N° 31 Jefe, Teniente Coronel Carlos Pró.

Primera División Ligera

Esta División la comandaba el General de División don Luis Vinatea.

Cuartel General

El Estado Mayor lo accionaba como Jefe el Teniente Coronel don Manuel Odría.

Batallón de Infantería N° 1: Jefe, Teniente Coronel don Manuel Urteaga.

Batallón de Infantería N° 5: Jefe, Teniente Coronel don Carlos Miñano M.

Batallón de Infantería N° 19: Jefe, Teniente Coronel don Arturo Gavilano.

Batallón de Infantería N° 3: Jefe, Teniente Coronel Alejandro Valera.

Grupo de Artillería N° 1: Jefe, Teniente Coronel Enrique Díaz.

Batallón de Zapadores: Jefe, Teniente Coronel Luis Lizárraga.

Octava División Ligera

Esta División la comandaba el General de Brigada don César Salazar.

Cuartel General

El Estado Mayor era accionado por el Teniente Coronel Jerónimo Santibáñez.

Batallón de Infantería N° 20: Jefe, Teniente Coronel don Carlos Herrera.

Regimiento de Caballería N° 7: Jefe, Teniente Coronel César Yáñez León.

Grupo de Artillería N° 8: Jefe, Teniente Coronel Guillermo Valdivia.

La Escuadra

La Marina estaba al mando del Capitán de Navío don Grimaldo Bravo Arenas.

Jefe de Estado Mayor de la Escuadra Capitán de Fragata don Félix Barandiarán.

División de Cruceros

B.A.P. "Grau" al mando del Capitán de Fragata don Federico del Aguila.

B.A.P. "Bolognesi" al mando del Capitán de Fragata don Pedro Mazuré A.

División de destructores

B.A.P. "Guise" al mando del Capitán de Fragata don Víctor Carcelen.

B.A.P. "Villar" al mando del Capitán de Fragata don Hernán Tudela L.

División de Submarinos: al mando del Capitán de Navío don Mariano H. Melgar.

B.A.P. "R-1"

B.A.P. "R-2"

B.A.P. "R-3"

B.A.P. "R-4"

Fuerza Aérea

La Aviación: estaba al mando del Teniente Coronel FAP don César Alvarez.

Grupo Aéreo N° 1 que se componía: Escuadrón de Informaciones y Ataque, al mando del Mayor P. García.

Escuadrón de Bombardeo, al mando del Mayor H. Gal'Lino.

Escuadrón de Caza, al mando del Mayor A. Albertis.

Escuadrilla de Cooperación, al mando del Capitán F. Ordóñez.

Flotilla de Patrulleras

La Flotilla de Patrulleros de los Esteros, fue Comandada por el Capitán de Corbeta don Pedro de la Torre Ugarte, y estaba destinado a cubrir el flanco izquierdo de la 1ª D.L.

B.A.P. "P-101" al mando del Teniente 1º Salvador Mariátegui y Cisneros, Comandante en Operaciones de la Flotilla.

B.A.P. "P-102" al mando del Teniente 1º Rafael Díaz Zumaeta.

B.A.P. "P-103" al mando del Teniente 1º Jorge Barreto Alván.

B.A.P. "P-104" al mando del Alférez de Fragata Manuel Vegas Rovira.

B.A.P. "P-98" al mando del Alférez de Fragata Germán Castillo.

B.A.P. "P-99" al mando del Alférez de Fragata Jorge Bellina.

Originalmente la Base fue Puerto Pizarro y posteriormente en operaciones se usaron, las Bases de Capones y El Salto y durante la ocupación, Puerto Bolívar.

Zonas cubiertas por los efectivos del Agrupamiento Norte

La 1ª D.L. tenía a su cargo el sector norte, entre el mar y Cazadores, su puesto de comando estaba en Tumbes.

La VIII D.L. tenía a su cargo el sector del Chira-Macará, entre Cazadores y el río Espindola. Su puesto de mando estaba en Sullana. Desde el Espindola al río San Francisco lo cubría el Destacamento del Chinchipe, cuyo puerto de Comando estaba en San Ignacio.

E C U A D O R

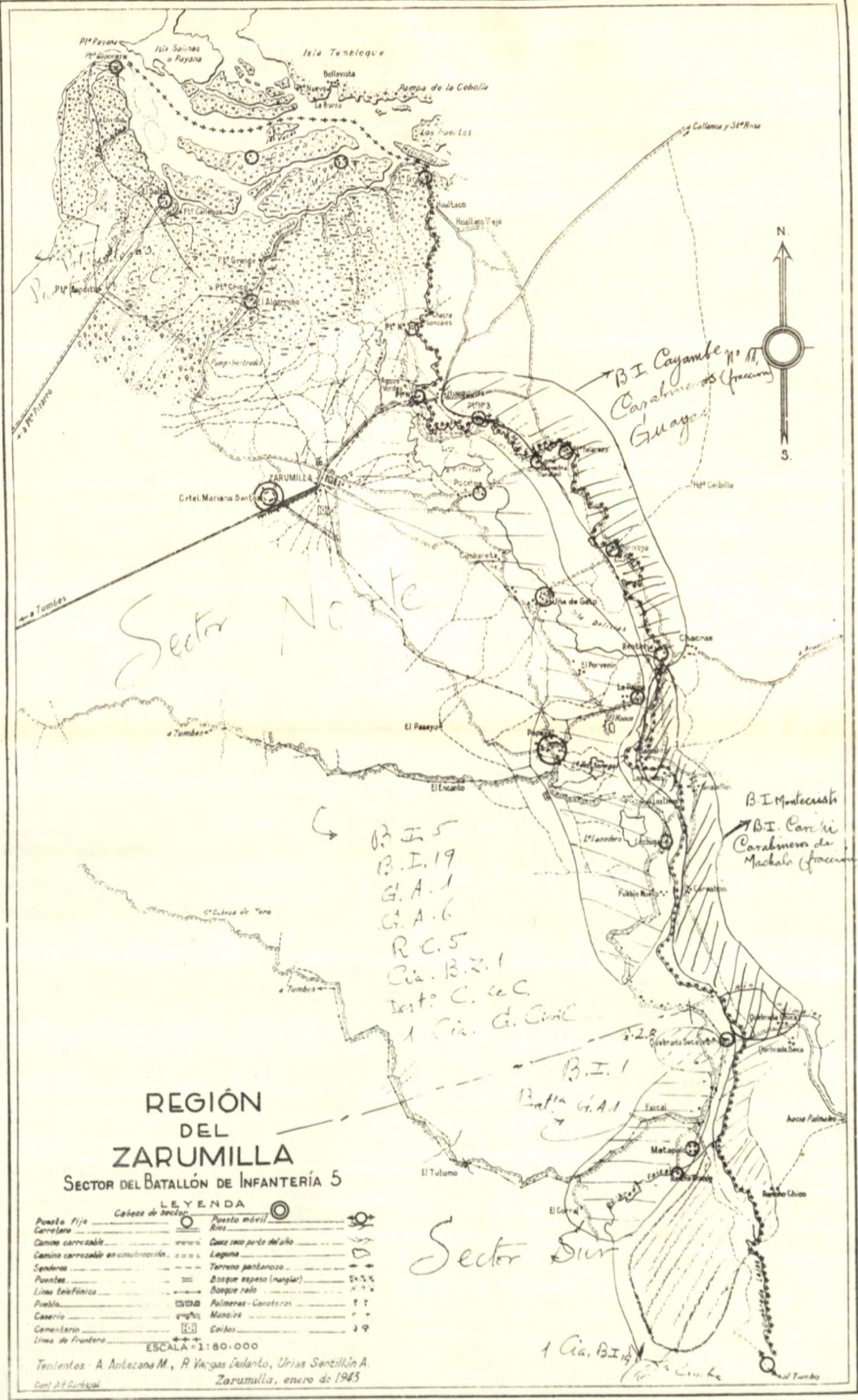
Fuerzas del Ecuador: La V Zona que cubría la región del Zarumilla hasta Loja estaba guarnecida por los siguientes cuerpos:

Batallón "Mariscal Sucre" Artillería.
Batallón "Carchi Mixto".
Batallón "Carabineros de Guayaquil".
Batallón "General Córdova" Ingenieros.
Batallón "Tulcán".
Batallón "España".
Batallón "Macará".
Batallón "Macheros de Esmeraldas".

Marina:

Crucero "Alfaro".
Cañonero "Abdon Calderón".
Cañonero "Atahualpa".
Patrullero "Hualtaco".
Patrullero "Gloria".

Todas estas fuerzas estaban accionadas por el Comando Superior el Coronel Urrutia.



Las anotaciones a mano, fueron hechas por el Sr. General Don Carlos Miñano

VIII

NATURALEZA DEL CAMPO DE OPERACIONES

Puede llamarse Zona de Operaciones o Campo de Batalla la comprendida entre la Boca de Capones y Noblecilla, que los ecuatorianos llaman isla Alto Matapalo.

De la Boca de Capones al estero Hualtaco estuvo cubierta por la Flotilla de Patrulleros que flanqueaba a la I.D.L. y del estero Hualtaco a la isla Noblecilla la propiamente encomendada a la 1ª División Ligera.

En esta zona se desarrolló la Batalla de Zarumilla en los días 23 y 24 de Julio, que se prolongaron en operaciones de limpieza y seguridad hasta el 31 de Julio.

Los Esteros.—Los ríos Zarumilla y Santa Rosa al desembocar al Pacífico forman una serie de canales e islas, aquellos, con gran influencia de las mareas, constituyendo lo que se denomina como estero y comunicando estos dos ríos por una gran canal navegable hasta por embarcaciones de 10 pies de calado y facilitando las comunicaciones entre los diversos puestos ecuatorianos fuera de la influencia de la escuadra peruana y aún de la aviación, por ser muy fácil camuflarse al aproximarse los aviones.

Esta zona era la encomendada a la Flotilla de Patrulleros. El ancho de los esteros es variable entre 40 y 100 metros y sus orillas están cubiertas de espesísima vegetación de mangle, muy aparente para esconder a franco tiradores.

Los puestos ecuatorianos avanzaban como una cuña siendo el más septentrional el Fortín de Payana punto peligroso por donde se podía flanquear a las fuerzas peruanas atacando Puerto Pizarro a través de nuestra Base en Capones. El Fortín de Payana estaba apoyado por el Fortín de Matapalo y la Base de Hualtaco terminal de la navegación fluvial y base importante para el aprovisionamiento de Chacras y Huaqui-

llas. Payana se comunicaba por un camino con Salinas, centro salinero de donde se aprovisionaba de sal toda la provincia de El Oro, y de este puerto había un buen camino hacia San Gregorio, población de pescadores y criadores de ganado, donde llegaban buen número de pequeñas motonaves para su comercio.

Estos tres principales puestos: Payana, Matapalo y Hualtaco protegían del avance peruano por el flanco izquierdo hacia una serie de pequeñas poblaciones que terminaban con dos ciudades de gran importancia: Puerto Bolívar el segundo puerto del Ecuador y Santa Rosa.

Un canal por donde navegaba con gran facilidad el cañonero "Atahualpa" unía la boca de Hualtaco con la desembocadura del río Santa Rosa que llegaba a esta ciudad y, continuando por el canal, se llegaba a Puerto Bolívar.

La zona de operaciones por donde actuaría la 1ª División Ligera se caracteriza por ser completamente cubierta de bosque bajo que se vuelve más alto e intrincado a medida que se avanza hacia el Este del río Zarumilla. No tiene accidentes notables, anotándose como únicas elevaciones la isla Matapalo (no confundir la isla que está en la zona de los esteros) y Uña de Gato, zona cubierta de plantas espinosas que hieren las patas de los caballos, en el margen occidental del río, cubierta por bosques espesos. La descrita está en la zona del Ecuador. De nuestro lado el bosque es más bajo con grandes claros.

Vías de comunicación.—La zona del Perú está atravesada de Oeste a Este por la carretera Tumbes-Zarumilla y paralela a la margen izquierda del río Zarumilla, existe la carretera Aguas Calientes, Zarumilla, Matapalo.

En la zona ecuatoriana, existe un camino de Este a Oeste que une Santa Rosa-Arenillas-Chacras y por la margen derecha del río Zarumilla, la carretera, Huaquillas-Chacras-Quebrada Seca.

Existe un camino de herradura de Huaquillas-Cayanca-Santa Rosa en malas condiciones e inundable en época de lluvias.

Al iniciarse las operaciones el único camino no utilizable, fue el tramo de carretera Chacras-Arenillas.

En la zona del Perú, la población más importante es Zarumilla y del lado ecuatoriano, Chacras es la población fronteriza de más importancia.

Resumiendo las características de la zona de batalla, se tiene:

1º—Fluviales, canales intrincados de peligrosa navegación y cubiertas por bosques sus orillas.

2º—En tierra, cubierta de bosques.

3º—No existen buenas vías de comunicación.

La zona puede decirse que es difícil para operaciones militares. El clima es caluroso, en la época de las operaciones era seco sin lluvias, deberá tenerse en cuenta para las operaciones navales la gran refracción de los objetos.

IX

TENSION EN EL FRENTE

El Comando tenía conocimiento que el Ecuador concentraba fuertes contingentes de tropas al frente, continuaron los órganos de prensa exaltado los ánimos, hasta los sacerdotes se enrolan como es el caso del Padre dominico Inocencio Jacome con su asistente Hermano Hayón Zapata y "El Telégrafo" de Guayaquil el 17 de Julio publica que numerosos colombianos "se alistan en el frente para combatir contra la perfidia peruana latente desde el incidente de Leticia". El Ecuador trataba por todos los medios que nuestras fuerzas se retiraran 15 kilómetros detrás del límite de la línea del Statu Quo con el objeto de iniciar un ataque violento.

Nuestro comando comprendía y estaba además informado de estas maniobras dilatorias del ene enemigo; era necesario, de una vez por todas, terminar esta incertidumbre. Se había confeccionado minuciosamente el Plan de Maniobra, sólo faltaba que el Alto Mando diera la "Hora Cero".

Con el objeto de mantener la vigilancia y tener informado al comando, la aviación continuó con sus vuelos a lo largo de la frontera y el día 18 se comisionaron a seis aviones con ese objeto, captando la informacin que el enemigo recibía fuertes contingentes de refuerzo. En efecto, cumpliendo las órdenes del Comandante Superior, Coronel Urrutia, el Batallón "Tulcán" se dirigía a Loja a marchas forzadas; el batallón "España" se completaba en Cariamanga y sus destacamentos en Cariamanga y Gonzanamá marchaban hacia Macará. El Comandante Alfaro tenía órdenes urgentes de organizar el escalón de seguridad.

A 18 h. 40 m. del 18 se produjo un tiroteo de corta duración entre las guarniciones ecuatorianas de Rancho Chico y Alto Matapalo, que convecieron sus fuerzas contra la guarnición peruana de Matapalo.

Todos estos incidentes hacían ver al Comando peruano las intenciones ulteriores ecuatorianas, así que se ultimaban los aprestos para cumplir el Plan de Maniobra; se enviaron fuerzas al Macará y Zapotillo pa-

ra la operación secundaria, se controló el paso de la frontera, pues con el pretexto de negocios, muchos eran los ciudadanos ecuatorianos que las traspasaban en todas direcciones, pero con el fin de obtener información.

Amanecía el 19 de Julio y en Puerto Pizarro se preparaban para zarpar en son de combate los Patrulleros "P-101" y "P-98".

La misión asignada a esta fuerza estaba ordenada en el memorándum N° 7 que trascibo:

Puerto Pizarro, 19 de Julio de 1941.

Memorándum N° 7

Para: Comandante del "P-101" Tte. 1° S. Mariátegui, Tte. 1° R. Díaz y A. del Castillo.

1°—El día de hoy a 11.00 horas zarparán los "P-101" y "P-98", este a cargo del A. de F. Castillo, a fin de cumplir la misión de patrullaje por los esteros, siguiendo el recorrido: Capones-Salto-Algarrobo-Matanzas, de regreso pasarán por el Canal Norte de Roncal hasta Capones.

2°—El Tte. 1° Díaz Zumaeta irá en la "P-101" y efectuará las indicaciones que su experiencia le indique tanto al Tte. Mariátegui como al Alférez Castillo.

3°—La "P-101" se quedará a la entrada de la Boca de Matanzas y la "P-98" con el Tte. 1° Díaz Zumaeta y el A. del Castillo ingresarán a él.

4°—El Tte. 1° Mariátegui y el A. del F. Castillo presentará al suscrito un croquis del recorrido en los esteros, indicando distancias y anchuras aproximadas.

5°—Comunicaciones por teléfono y telégrafo vía El Salto.

6°—Todo el personal racionará en el "P-101".

7°—La "P-101" fondeará en Capones y la "P-98" en El Salto.

8°—Tomar todas las precauciones a fin de evitar una sorpresa y en caso de ataque, repelerlo con energía y avisar tan pronto se pueda.

El Capitán de Corbeta
Pedro de la Torre Ugarte

En cumplimiento a la orden esta fuerza estuvo lista a 10.45 horas; en el "P-101" se embarcó el A. de F. Bellina con fines de practicar, y

zarpó del puerto rumbo al Canal de Capones, apenas se navegó libre de la Base de Puerto Pizarro se probó el cañón de 20 mm. El mar estaba en calma y hacia el Norte se perfilaba la costa como un cuchillo, haciéndose cada vez más agudo hasta perderse en el mar y volver poco después a verse, allí estaba la Boca de Capones; palmeras airosas quitaban la monotonía de esta costa baja, y frente a la Boca, el mar se encrespaba como si se rompiera en mil pedazos. Al irse acercando se iban notando olas rotas en crestas de hasta cuatro metros, estas olas eran llamadas por los lugareños "rollos" por su forma y tenían una velocidad de desplazamiento, mayor que la de mi buque.

Cuanto más se acercaban más impresionante era el espectáculo, bancos de arena formaban canales peligrosos y filas de tiburones nos hacían escolta.

A unos cuatro mil metros de la Boca se podía ver el Pabellón enemigo sobre los techos de las casas de la guarnición en Payana, y, en nuestro lado, un mástil con señales que indicaban buque enemigo. Un poco más cerca se distinguió en efecto un mástil pequeño con bandera ecuatoriana.

Nuestros buques se habían distanciado, cada uno maniobraba con su Práctico, nos aproximamos a la primera ola y se mantuvo el rumbo, pero poco a poco la ola fue avanzando dejando atrás a la Patrullera, mientras se formaban otra ola hacia atrás que avanzaba hasta alcanzarnos; en ese momento nos quedamos sin gobierno, puesto que el timón perdía su efecto a causa de la gran velocidad de la ola en el mismo sentido de avance del buque y este empesaba a atravesarse, momento peligrosísimo que se solucionó dando atrás la máquina para que la ola pasara, y una vez hecho esto volver las máquinas adelante para seguir la ola hasta volver ser alcanzado por otra y maniobrar así cada vez que se formara otra en popa y nos alcanzara, esto se repetía deciséis veces y era cuando llegamos a la parte maniobrable.

Durante el trayecto de la parte peligrosa de la barra, el movimiento del buque era tan fuerte que era imposible actuar a bordo y menos entrar en combate. Mientras nos aproximábamos pude apreciar preparativos en el buque enemigo y en el Fortín de Payana, fuimos viendo también aparecer el pabellón peruano y la casa de guarnición de Capones.

A las 12.10 horas hicieron disparos del Fortín de Payana con armas de repetición y del buque se dispararon dos tiros de cañón con intervalo de un minuto; fue imposible contestar, pero, pocos minutos después al llegar al área maniobrable, abrí fuego contra el buque que se retiraba velozmente y contra el Fortín de Payana, y con el objeto de prote-

ger la entrada del "P-98" continué el fuego, iniciando la persecución del buque enemigo y tratando de acortar distancia para hacer más certeros los disparos y obtener mejores resultados. El buque enemigo fue identificado como el "Atahualpa" por el Tte. Díaz Zumaeta que ya había tenido un encuentro con él. El "Atahualpa", con mayor velocidad y con mejor conocimiento del canal, rehuía el combate alejándose por el canal al Este de Tembleque, la persecución duró veinte minutos, durante los cuales se cambiaron disparos por ambas partes con los mejores efectos logrados por la Patrullera, que gracias al penacho de humo que el enemigo proyectaba encima del mangle, pudo siempre ser localizado y mantenerlo constantemente bajo fuego, mientras que la nave ecuatoriana solamente podía disparar con blanco directo cuando un "estirón" del estero así lo permitía. Por considerar aventurado continuar la persecución sin tener ningún conocimiento del canal por el que se navegaba, y porque la distancia aumentaba constantemente, lo que impedía el logro del objetivo propio, destrucción del enemigo, dispuse cesar la persecución y emprender el regreso para cumplir con la misión encomendada a la Fuerza. Mientras esto sucedía el "P-98" había llegado a Capones sin novedad.

No nos podíamos explicar el por qué de la retirada del buque ecuatoriano, mucho más poderoso que el nuestro, la solución a esta interrogante vino días después y con un buque peruano el "Guardián Ríos". La refracción es tan grande en esta zona que nuestros buques vistos de tierra hacia el mar se veían enormes gracias al fenómeno de refracción; si no hubiera sido por él, no hubiera conocido la belleza de los esteros, gracias también al conocimiento del Tte. 1º Díaz Zumaeta, a su tranquilidad y al sereno valor de este querido amigo que me asesoró en todo momento, pude entrar en acción con suerte.

A 12.35 se fondeó en Capones, la Guarnición de Guardias Civiles al mando del Sargento 1º Luis Flores Montani, nos recibió con vivas y hurras. A 12.55 se zarpó de la Base de Capones con rumbo a El Salto para cumplir con el itinerario ordenado, que se hizo sin novedad.

Los esteros que se navegaron eran angostos, en el viaje de ida teníamos a babor tierra enemiga a 15.10 horas se inició el regreso y se llegó a El Salto a 15.20 horas.

El Salto es un Puesto a cargo de la Guardia Civil, su Comandante era el Alférez de la G.C. Gallardo; el puesto tenía comunicaciones telefónicas con Zarumilla, Tumbes y Puerto Pizarro y era el centro del sector de Policía, más occidental.

Durante la noche, con el objeto de completar los croquis pedidos por nuestro Comando, destacué a la "P-98" y fuimos con el Teniente Díaz

Zumaeta para hacer un levantamiento rápido que se completó en una canoa en los canales entre las islas Chalaqueras, Matapalo, Roncal, Co-re-a y proximidades de la isla Vaca.

Durante el transcurso de ese mismo día, 19 de Julio, el Comando ecuatoriano, Coronel Urrutia, ordena que 500 carabineros del Guayas se concentren en Zaruma con la misión de vigilar los pasos de la hoya de su nombre y confirmar la reserva de la Brigada de Cobertura; asimismo dispuso que el Batallón "Tulcán" se diriga a Loja para cubrir el Servicio de Seguridad y dá órdenes precisas para terminar de organizar los Batallones España y Macará.

Se ordena al Capitán Samuel Salazar, Comandante de una Compañía del Carchi en Arenillas, que termine la instrucción de combate y se dirija al frente.

Continúa el Comando ecuatoriano ultimando sus disposiciones para reiniciar la ofensiva, dispone que los comandantes de tropas que se encuentren en Santa Rosa y Pasaje, terminen su instrucción de combate, y en telegrama cifrado N° 70 dice: "Miércoles 23 del presente partirá de esta material que comprende: armamento, munición, vestuario, equipo, conducirá Comandante Adolfo Paez, a Santa Rosa, donde comisión Ud. designe lo recibirá".

"Mientras tanto personal Batallón España y Macará debe estar listo y acuartelado".

"Esta comisión, a excepción material que es enviado, debe entregar a Comandante Paez todo material Vickers-Maxim con sus municiones y atalajes. Gestiono envío víveres. Oficiales estarán en Loja día 24".

En la tarde del mismo 19, el Teniente Naranjo, Comandante del Atahualpa, avisa urgentemente al Comandante de la IV Zona la necesidad de instalar un nuevo radio en el aviso Atahualpa con toda urgencia. Este pedido es justamente después del corto combate de la mañana y posiblemente, el radio fue inutilizado por disparos del "P-101".

El 20 de Julio zarpó de El Salto la división a mi mando, "P-101" y "P-98", llevando a bordo del "P-101" al Comandante de la Guarnición de El Salto, Alférez Gallardo, con cuatro guardias civiles, los que se quedan en Puesto Gallego, y continuamos en patrullaje hasta la boca del Algarrobo donde se fondeó; me trasbordo al "P-98" y continuo el recorrido del estero hasta el Puesto del Algarrobo donde tiene una pequeña guarnición la Guardia Civil, con comunicación telefónica a Zarumilla y El Salto, está unido con una carretera a Zarumilla distante 40 minutos en auto. Hecho el reconocimiento y recibido el parte, regresé a la boca

donde me trasladé a mi buque, continuando el recorrido hasta el Estero Grande, Pampa de Cebolla; de regreso se recogió a los guardias civiles de Puesto Gallego y se comisionó al "P-98" para dejarles en El Salto. El "P-101" continúa hasta el canal entre las islas Matapalo y Roncal donde se fondea, teniendo a la vista Capones y el Fortín ecuatoriano de Payana, donde se ve una embarcación pequeña. Habiendo regresado el P-98 zarpó la división a 13.00 horas navegando por el canal Norte de las islas. Chalaqueras en aguas ecuatorianas, se hizo un reconocimiento alrededor de estas islas para confrontar los datos tomados la noche anterior, pero encontrando poco fondo en plena plea se regresó hasta Roncal a la vista de Payana; en estas circunstancias se avistan, volteando la Punta de Capones al resto de la Flotilla de Patrulleros que venían de Puerto Pizarro, "P-102", "P-103" y "P-99" que procedían a fondear en Capones; poco después se verificó la reunión de la fuerza, y en reunión de comandantes tomamos conocimiento del Memorándum N° 8 que transcribo:

Puerto Pizarro, 20 de Julio de 1941.

Para: Comandantes "P-101", "P-102", "P-103", "P-98" y "P-99".

1°—La Flotilla debe actuar en una acción concurrente con el flanco Norte del Ejército, para lo cual se efectuará un estricta vigilancia del tráfico de los esteros y si es posible efectuar demostraciones en las cercanías de Hualtaco.

2°—Deberán tomar todas las precauciones del caso a fin de repeler con eficacia cualquier ataque y evitar una sorpresa del enemigo.

3°—Llevarán víveres para 8 días, los "P-98" y "P-99", racionarán en los "P-102" y "P-103" respectivamente.

4°—Comunicaciones por teléfono y telégrafo a Zarumilla, vía El Salto o Algarrobo.

5°—Flopa* permanecerá en Pizarro guardando enlace con el Cuartel General.

6°—La "P-103" trasmitirá a Egmar** los partes de salidas y llegadas y mantener contacto con la radio de Condra***.

El Capitán de Corbeta
Pedro de la Torre Ugarte

* Indicativo del Comandante de la Flotilla de Patrulleros.

** Indicativo del Estado Mayor de Marina.

*** Indicativo del Comando de la Escuadra.

Después de leída la orden y repartidos los víveres al "P-101" y "P-98", se ordenó el zarpe al Salto del "P-102" al mando del Tnte. Díaz Zumaeta y el "P-99" que comandaba el Alférez de Fragata Bellina.

A 16.50 horas se avista tres aviones de bombardeo volando hacia la frontera, les deseamos mucha suerte.

El Comando del Agrupamiento tuvo informes que fuerzas ecuatorianas serían trasportadas en cinco motonaves y escoltadas por el "Atahualpa" y el "Hualtaco" para desembarcarlos en Hualtaco o posiblemente más al sur, con el objeto de efectuar un movimiento de flanco a la División Ligeraz, este informe motivó la orden del Memorándum N° 8.

Las fuerzas ecuatorianas están pasando malos momentos a causa de la poca cooperación de la población civil, y es así que el camino Santa Rosa-Huaquillas está intransitable y es de suma importancia arreglarlo, para lo cual se solicitan voluntarios de la provincia con ofrecimiento de pago de su respectivo salario, nadie se presenta al trabajo, se requiza gente, unos fugan y los demás se esconden.

Se efectúa un reconocimiento en ese camino llevado a cabo por personal del grupo de Artillería "Sucre" y ratifica su mal estado. No sólo hay inconvenientes de esta índole, sino que tampoco se encuentra voluntarios para completar algunas unidades y es necesario pedir se envíen 500 hombres de Guayaquil.

A 00.30 horas del Lunes 21 de Julio zarparon de Capones, la 1ra. División compuesta por la "P-101" y la 2da. División "P-102" y "P-98" navegando hacia El Salto; la noche era oscura y apenas se distinguían las sombras del monte. En El Salto, se unió la 3ra. División, "P-103" y "P-99", continuando el patrullaje adoptando la formación de Columna y teniendo las lanchas pequeñas 98 y 99 a la vanguardia y abiertas del matalote de proa, el "P-101", con el fin de evitar sorpresas para el grueso; la vigilancia la extendimos hasta la desembocadura del estero en Pampa de Cebollas y se emprendió el regreso, quedando fondeada la 3ra. División en El Salto y el resto de la fuerza en Capones a las 04.00 horas.

Las guardias se hacían por mitades de modo de poder empezar el combate en cualquier momento, sólo cuando la circunstancia lo requiría estaba toda la dotación alojada en su puesto, en caso normal, mientras una parte estaba en sus piezas, la otra descansaba cerca de ellas.

A 11.45 horas se avistó una patrullera ecuatoriana que se aproximaba por el estero, entre la isla Corea y San Gregorio, pasando al N. de la Isla Vacas, dirigiéndose al puerto de Payana, pero entrando por un es-

terito al Norte de dicho puesto. Inmediatamente se ordenó a todos los buques "Puesto de Combate" en previsión que llegara el "Atahualpa" y ordené al Teniente Barreto que destacara al "P-98" al mando del Alférez Castillo y que zarpara a El Salto con instrucciones para el Teniente Díaz Zumaeta. Que apostara su División al Norte de la Isla Roncal con el objeto de tomar entre dos fuegos al "Atahualpa" o cortar la retirada de la patrullera ecuatoriana en caso de retirarse por aguas peruanas.

A 12.35 salió la patrullera ecuatoriana abriéndole fuego con la pieza de 20 m/m. pero, eludiendo combatir, se alejó a toda velocidad hacia el N. de la Isla Vacas y poco después se avistó a la División del Teniente Díaz Zumaeta en el lugar ordenado.

A 13.35 regresó el "P-98" atrayendo a su bordo al Jefe de Estado Mayor de la División Ligera y su Estado Mayor en visita de inspección; se le dio parte de las ocurrencias y regresaron a El Salto en la misma patrullera.

A 14.35 ordené el zarpe, nos reunimos con la División del Tnte. Díaz Zumaeta en la isla Roncal y continuamos el patrullaje hasta la Pampa de las Cebollas, donde permanecemos vigilando la entrada de Hualtaco y los esteros que van a Santa Rosa, Puerto Bolívar, Matapalo, etc.; de regreso, mi buque se quedó frente al estero de Matanzas teniendo al "P-98" como enlace, el resto de la fuerza regresó para fondear una División en El Salto y la otra en Capones.

El patrullaje y vigilancia de este día tuvo como objeto cumplir la misión deducida de la Directiva comprendida en el Memorándum N° 8 del Comandante de la Fuerza, Capitán de Corbeta don Pedro de la Torre Ugarte.

Estableciendo el bloqueo de todos los puestos enemigos, aislando así los fortines de Payana, Matapalo, la Base de Hualtaco y las poblaciones de San Gregorio, Bellavista, San José, El Sombrero, Salinas y otros, cortando las comunicaciones e impidiendo no sólo la posibilidad que sean reforzados los puestos enemigos para montar como pretendían una operación de flanco al ala Norte de nuestro Ejército, sino también la libertad de replegarse si fuera necesario.

Nuestra fuerza se mantenía avanzada en las horas de plea y se replegaba en baja, cuando por la falta de agua no podía haber tránsito, pero siempre quedando el "P-101" como fuerza avanzada y teniendo que apuntalarse, pues la falta de agua haría que se volcara si no se tomara esa precaución.

Como una anécdota referiré, que esa noche, habiendo autorizado a mi Práctico, Cabo Floro Cruz, que fuera a El Salto a informarse de su señora que estaba para dar a luz, me quedé sin nadie de la región; este permiso lo dí con la seguridad de que yo conocía perfectamente los canales y que podía navegar sin auxilio del Práctico.

A poco rato de obscurecer oímos todos muy claramente un machetazo en el monte, pusimos atención y volvimos a oír otro en la misma dirección y después más, era obvio que se aproximaban soldados enemigos y que se abrían paso con sus machetes; ordené desmontar la ametralladora y ponerla encima de la caseta con su trípode de desembarco, toda la tripulación estaba alertada y nadie respiraba para oír la aproximación del enemigo, al rato se oyeron macheteros en otro lado, entonces fue necesario cambiar la ametralladora para hacer frente en las dos direcciones, el cañón en una y la ametralladora en otra; poco después fue en otra dirección y después de una hora sentimos machetes por todas partes y esporádicamente, parecía que se abrían camino lentamente sin querer hacer ruido para sorprendernos; comprendí que estábamos rodeados, mi radio no funcionaba y la baja marea no permitía navegar a la patrullera pequeña, sabía que a la larga caería, pero no quise que mi buque pasara a poder del enemigo, así que ordené llenar las sentinas de petróleo y tener dispuestas las botellas con gasolina y tapadas con las espoletas ultra sensibles de los proyectiles de 20 m/m. que los habíamos confeccionado para que nos sirvieran de granadas incendiarias, tuve todo dispuesto para destruir las claves, e hice prometer a la tripulación que si yo moría, cuando no fuera posible defender más el buque lo incendiaran antes de abandonarlo.

Fue pasando la noche lentamente, era una agonía interminable, los ojos ya no podían cerrarse de la espectación, los dedos se crispaban en los gatillos y seguía interminable el ruido apagado de los machetazos. De vez en cuando oía musitar una Ave María a nuestro cocinero Nieves y yo también las dije en mi pensamiento, más de una vez pensé en mi padre para darme valor; al fin llegó la plea y fue apagándose el ruido del enemigo y poco después con la luz del día llegó en el "P-98" mi Práctico, al referirle el peligro por el que habíamos pasado se rió y me dijo "Mi teniente, son los valvas (conchas) que producen ese ruido cuando respiran. Ya pueden imaginarse las maldiciones que les tiré y lo ridículo que me sentí.

Durante la tarde del 21 se concentran tropas peruanas en Matapalo frente a los puestos ecuatorianos Rancho Chico y Alto Matapalo.

En el frente ecuatoriano el Comandante de la V Zona envía al Jefe de la Sección de Operaciones e Informaciones de su Estado Mayor,

a reconocer el camino de Arenillas a Palmales para enviar tropas a este lugar.

La compañía del Carchi que estaba en Arenillas en instrucción de combate se trasladó a Chacras.

En todo el frente ecuatoriano se empiezan a concentrar tropas.

X

EN VISPERAS DE LA BATALLA

En los esteros el día 22 continuó el patrullaje en forma intensiva, profundizándonos en aguas enemigas y llegando a lugares que podían ser utilizados por el enemigo para hacer una fácil penetración a nuestro territorio y copar las guarniciones avanzadas; no se tuvo contacto con fuerzas ecuatorianas. En el estero "El Bendito" al que penetré a bordo del "P-99" a cargo del Alférez Bellina, conocí al señor Silva padre del Práctico del "P-103", Tabacalero que fuera despojado de sus tierras en Matapalo el 28 de Julio de 1939 y le propuse organizar una tropa de civiles tabacaleros, que tomarían instrucción en Capones y cuyo entrenamiento estaría a cargo de la Guardia Civil y de acuerdo a instrucciones que daría. Esto fue recibido con gran entusiasmo por el señor Silva, e inmediatamente se reunieron cuarentisiete hombres mayores de edad y habrían sido más del doble, si hubiésemos aceptado desde dieciocho años.

La aviación continuó sus vuelos de reconocimiento, en especial en el Sector de Huaquillas en dirección al río Puyango.

Durante todo el día se ultimaron los detalles, se concentró la tropa en los lugares escogidos, fue continuo el movimiento de carros. Los ecuatorianos se alarmaron, pues en sus partes constan haber visto a las patrulleras, lo que confirma que tenían vigías en medio del Mangle y casi frente a "El Salto", también notaron el trabajo de un tractor abriendo un camino.

El Comandante del "Atahualpa", Teniente Naranjo, informa haber visto los pantallazos de proyectores al S.O. de Puerto Bolívar y pide órdenes para reconocer el Golfo. Los proyectores pertenecían a nuestros destructores "Guise" y "Villar" que, de acuerdo a su misión, habían empezado el bloqueo del Golfo.

He aquí la relación de las misiones para los diferentes destacamentos del Sector Sur al mando del Teniente Coronel don Manuel Urteaga.

Destacamento de Matapalo

1ª FASE, conquista del Angulo y Rancho Grande, continuando luego hasta la Quebrada de Lajas.

2ª FASE, terminar la limpieza de la Isla de Noblecilla y captura de los puestos de El Limón y Refugio de Peregrinos.

Destacamento de Quebrada Seca

Cubrirá el flanco del destacamento de Matapalo, fijando el núcleo de enemigos de Quebrada Seca y se mantendrá en condiciones de franquear el río Zarumilla para ocupar el puesto ecuatoriano de Quebrada Seca.

Destacamento de El Caucho

Apoderarse del puesto de La Bomba fijando Casitas, luego rebatirse sobre Casitas y conquistarla y continuar sobre "Caravana".

Buscar el enlace con el Batallón de Infantería N° 1 en el puesto ecuatoriano de Corral.

Destacamento de Huasimo

Mantenerse a la defensiva cerrando los caminos que de Quebrada de Cazaderos conducen hacia la región de Huasimo-Suace-Casitas.

Aviación

Debe cooperar en todas estas acciones, tanto la aviación de información como la de Combate.

Flotilla de Patrulleros

Evitar que el enemigo sea reforzado por la vía de los Esteros, así mismo cortarles su retirada e inutilizarlos en Hualtaco.

Orden de Operaciones del General Ureta, Comandante del Agrupamiento del Norte

I.—El enemigo a pesar de haber recibido algunos refuerzos, posiblemente no está en condiciones de emprender una ofensiva profunda, pero si podrá montar una acción local o tomar por el momento, una actitud defensiva, mientras reúne sus medios.

II.—Misión del Agrupamiento y de las Divisiones Ligeras, sin variación.

III.—El Comandante de la 1ª D.L. queda autorizado para ejecutar la acción local, prevista en el Plan de Maniobra, a partir de mañana, en cuanto las condiciones del tiempo permitan el empleo de la aviación y con la única limitación de no capturar Rancho Chico y no penetrar hacia Puente de Puyango, conforme estaba previsto.

IV.—Cubertura del flanco Norte, el regimiento de Caballería N° 5 cubrirá el flanco Norte del dispositivo de la Primera D.L. a orden del Comandante de esta unidad frente a los vados de San Gregorio (que dan acceso al camino de Cayanca), en condiciones de actuar eventualmente en la dirección vados San Gregorio-Cayanca.

V.—Medios de refuerzo: Grupo Artillero de 105 m/m. N° 6, Compañía de Zapadores N° 8, Compañía de Carros de Combate que será puesta a disposición en Zorritos, a su solicitud, para el caso de que la 1ra. D.L. tenga que emprender un contraataque.

VI.—Aviación de Información, la escuadrilla de Información N° 72, puesta a sus órdenes desde el día 19 del presente, además de cumplir las misiones que la 1ª D.L. haya previsto, deberá informar accionada por esta División Ligera.

Primero sobre movimiento del enemigo en los ejes Chacras, Arenilla, Santa Rosa, Huaquillas, Cayanca, Santa Rosa, Matapalo, Puente de Puyango. Estas informaciones serán transmitidas al Puesto de Comando del Agrupamiento.

La protección de la Escuadrilla de Información será asegurada por la de Caza, a pedido del Comandante de dicha escuadrilla al Comandante del Grupo Aéreo N° 1.

VII.—Cooperación de la Aviación de Combate del Grupo Aéreo N° 1:

a) Cooperarán en la acción local, a partir de la hora H (que la dará la 1ª D.L.), neutralizando los puestos de Chacras, Quebrada Seca, Rancho Chico, Huaquillas.

b) Neutralizando las columnas enemigas en movimiento por los ejes:

Quebrada Seca-Arenillas.

Chacras-Arenillas.

Chacras-Rancho Chico.

Tomará, además a su cargo, la cobertura aérea de Tumbes, Zarumilla, Zorritos y Talara.

VII.—Cooperación de la Marina:

- a) La Flotilla de Patrulleros, a disposición de la 1ª D.L., será accionada conforme a lo previsto en el párrafo cuarto de la hipótesis 1ª del Plan de Maniobra.
- b) Las Unidades de la Escuadra se mantendrán en aguas territoriales de Puerto Bolívar a Guayaquil, interceptando el Canal de Jambalí.

IX.—Sector Macará: Cerrar al enemigo la dirección Cariamanga-Macará-Suyo, impidiéndole que penetre al territorio nacional por La Tina, Hacienda, El Tutumo y Pampa Redonda. Sector de Alamor-Chira. Cerrar al enemigo la dirección Zapotillo, Co. Arteza, impidiéndole que atraviese el río Chira. Cerrar la dirección del río Alamor-Los Hornos-Lancones, impidiéndole que se apodere del caserío Alamor. Cerrar la dirección de Quebrada de Pilares y direcciones que de Bolas Pampa, Hacienda Manguaura y Cazaderos conducen a los encuentros y Pilares, a fin de impedir toda infiltración enemiga por estas direcciones.

Deberá encontrarse en condiciones de emprender la ofensiva prevista en la hipótesis a la Orden del Agrupamiento, que será dado telegráficamente.

X.—Destacamento del Chinchipe.

Sector Ayabaca-Chinchipe:

Cumplirá las órdenes particulares impartidas por el Agrupamiento, a fin de impedir que el enemigo penetre en territorio nacional.

XI.—Puesto del Comando del Agrupamiento: Tumbes.

1ª División Ligera: Tumbes.

8ª División Ligera: Sullana.

Destacamento del Chinchipe: Huancabamba.

P.C. BB-11. 1, 3.

R.C. - Nº 5. Cía. Carros. Conforme orden particular.

El enlace de la 8ª D.L. con el Destacamento del Chinchipe será asegurado por intermedio de la permanencia del Cuartel General en Piura.

XII.—El B.I. - N° 3 que llegará mañana procedente de Talara permanecerá a órdenes del Agrupamiento y listo a actuar, según orden particular, en provecho de la 1ª D.L.

El B.I. N° 31 permanecerá a órdenes del Agrupamiento en Piura.

El General, Comandante del Agrupamiento
del Norte
(Fdo.) Eloy G. Ureta

Destinatarios:

| | |
|---|----------|
| Jefe de E.M. G. de E. | 1 |
| Comandantes de DS.LL. | 2 |
| Comandante Grupo Aéreo | 1 |
| Comandante Fuerza Navales | 1 |
| Comandante B.I. - 3 | 1 |
| Comandante B.I. - 5 | 5 |
| Comandante B.C. - 5 | 1 |
| Comandante Compañía de Carros | 1 |
| Comandante Destacamento de Chinchipe | 1 |
| Archivo | 1 |
| Total | <hr/> 11 |

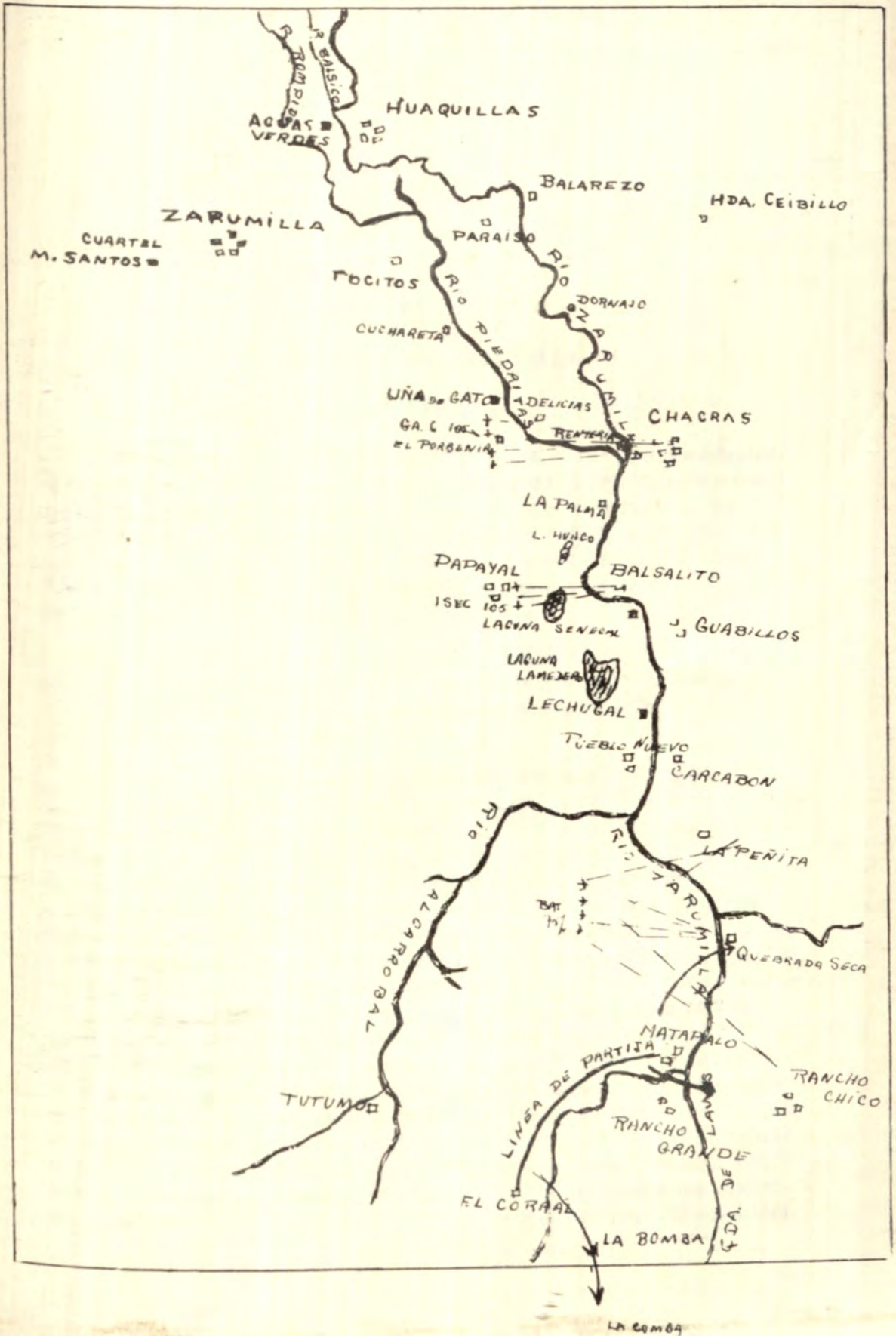
P.O.

El Teniente Crnel. Jefe de Estado Mayor

Miguel Monteza

Tropas aisladas peruanas desde la Colina de Zapata sostuvieron un corto tiroteo en la madrugada y en esos mismos momentos las tropas ecuatorianas atacaron Lechugal sorpresivamente, muriendo el Sargento Pedro Chance Chumbi. En represalia tropas peruanas hicieron un ataque de sondeo frente a Huaquillas, combate que se prolongó hasta las 08.30 horas.

Acciones del día 23 de Julio



XI

LA BATALLA DE ZARUMILLA

(1ª Fase)

Durante la madrugada del 23, desde las 04.00 horas aproximadamente se oía hacia el E esporádicamente el tronar de la artillería, morteros y ráfagas de ametralladoras, no teníamos mayor información. En "El Salto" habían quedado después de su último patrullaje los P-103 y P-98 y en vigilancia sobre Payana quedamos en Capones los P-101, P-102 y P-99. A 06.50 llegó de "El Salto" el P-98 al mando del Alférez Castillo para comunicarnos la Ruptura de Hostilidades.

Aprovechando las horas de bajamar se había desmontado un cilindro del P-101 para cambiarle anillos, pues la comprensión había bajado mucho y, por consiguiente, la velocidad del buque; se activó el montaje para estar listo en la 1ra. Plea.

A partir de 07.10 horas arrecia el bombardeo y a 07.50 pasaron hacia el N cuatro aviones, 1 bombardeo y 3 cazas. A 08.30 se avistan una larga fila de canoas con tropa en dirección a la guarnición de Payana, contamos diez embarcaciones y en promedio de quince hombres en cada una, ordené abrir fuego y aproximarse; desgraciadamente, lo pequeño del blanco sólo permitió verlo cuando estaba muy próximo a Payana y el tiempo en trasladarnos hacia ese punto fue mayor en el que empleó el enemigo en desaparecer por el pequeño estero cerca del puesto, no fue posible apreciar el efecto de nuestro fuego por el corto tiempo en que se pudo mantener y el ocultamiento del blanco casi de inmediato. Como entre Capones y Payana existen bajos, envíe al P-99 al mando del Alférez Bellina para que balizara el canal y, en caso de repetirse el paso de embarcaciones, pudiera proceder directamente sin tener que hacer un rodeo que alargue el tiempo; mientras el Alférez Bellina cumplía su misión, mi buque el P-101 lo protegía, terminado el balizaje envíe al P-99 a "El Salto" para informar de este incidente pedir órdenes y obtener información, regresando a 13.00 horas con las siguientes novedades: 1.—Acción favorable a las armas peruanas. 2.—Aviones

ecuatorianos pintados de verde oscuro. 3.—Flota se dirige a caballo a "El Salto".

Para poder reunirnos en "El Salto" y continuar con seguridad las operaciones llamé al Sargento de la Guardia Civil Luis Flores, a cuyo cargo estaba la guarnición de Payana, y al señor Silva, el Jefe de los tabacaleros que con cerca de cincuenta hombres tomaba instrucción militar en Capones, les dí órdenes para mantenerse en alerta y les dejé otra ametralladora y fusiles que era de la dotación del P-104 que continuaba en reparación en Puerto Pizarro; asimismo dí instrucciones al Alférez Bellina que quedara en "El Salto" para que se mantuviese en enlace con Capones e impedir un golpe de sorpresa; tomadas estas medidas ordené el zarpe procediendo a "El Salto". A 16.00 horas llegó el señor Comandante de la Flotilla Don Pedro de la Torre Ugarte, quien nos dio sus órdenes. Deberíamos proceder bloqueando totalmente las comunicaciones interiores, de modo que si algún buque pudiera haberse pasado a la Escuadra que cerraba las entradas del Jambelí, nuestra fuerza lo detuviese dentro. El único lugar para efectuar esta misión era Pampa de Cebollas donde convergían todos los canales que llevaban a los puntos principales enemigos y que a la vez permitían tener más o menos cerca nuestra fuerza y poder efectuar una concentración rápida.

Aprovechamos que el Comandante se retiraba al Cuartel General para enviar cartas a nuestros familiares; yo recibí una de mi madre en la que entre otras cosas me decía que estaba preparando la tierra para mi jardín en una casa que terminaba en la Avenida Pumacahua; me puso amargo lo de la tierra, parecía un aviso de mi futura tumba, pero deseché presagios y sólo pensé en mi misión y me olvidé de todo lo demás.

A 16.15 horas zarparon todos los buques, quedando en la difícil misión de enlace y Guarda Base el P-99, al mando del Alférez Bellina.

A 17.00 horas entrábamos en el lago Pampa de Cebolla en el siguiente orden: P-98 con el Alférez Castillo en reconocimiento, P-101 Teniente Mariátegui, P-102 Teniente Díaz Zumaeta y P-103 Teniente Barreto y procedimos a tomar los puestos que en un rápido plan habíamos acordado en el transcurso del viaje. El P-101 con el Teniente Mariátegui, tenía a su cargo el sector E., que comprende la boca de Hualtaco y el canal grande o de Cayanca que comunica con Pitaya, Santa Rosa y Puerto Bolívar. El P-102 con el Teniente Díaz Zumaeta, el sector que comprende la Boca de Matapalo donde existen un fortín y cuyo estero llega a Payana y Salinas. El P-103 con el Teniente Barreto vigilaba el sector O., con las bocas que comunican al mar y a los puertos de Bellavista, San Gregorio, Maravillas, etc. El P-98 con el Alférez Castillo servía de enlace a las unidades.



El Teniente Mariátegui rodeado de la dotación del cañón del B.A.P. "P-101", el día del Combate con el Hualtaco.



El B.A.P. "P-98" Comandado por el Alférez Castillo, el día del Combate con el Hualtaco.

A 17.10 horas se avistó desde el P-101 una patrullera ecuatoriana que salía del estero de Hualtaco, inmediatamente arrumbé hacia el enemigo en puesto de combate, navegando cerca de la orilla de la isla Seca y teniendo por la aleta de sotafuego al P-98.

Las patrulleras peruanas estaban pintadas de verde y usábamos el pabellón en "Mono"* con el objeto de hacernos menos visibles, lo que nos ayudaba al proyectarnos en la orilla, habíamos además colocado en la superestructura para camuflarnos algunas ramas. La patrullera enemiga estaba pintada de blanco y navegaba con su pabellón desplegado, constituyendo un magnífico blanco.

Continuó la aproximación por pocos minutos hasta llegar cerca de una pequeña isla al extremo Este de la isla Seca y cuando la distancia era aproximadamente 100 metros, mi buque, el P-101 cayó rápidamente a estribor, manteniendo un rumbo que le permitiera continuar la aproximación, usar su cañón de 20 mm. y ametralladora e impedir que el enemigo me cruzara la proa y escapara por el canal norte hacia Puerto Bolívar; en este instante se desplegó el pabellón del Perú y se abrió un fuego vivísimo rociando de granadas a la Patrullera enemiga la que contestó con fuego de ametralladora y fusilería, pero sin causar mayor daño, salvo unos impactos en la aleta de estribor y en la superestructura que corresponde a la cámara del Comandante.

Los demás buques, avisados por el fuego, comenzaron la concentración y abrieron su fuego a larga distancia, el P-98 continuó a sotafuego.

A los pocos minutos la patrullera enemiga, que se le identificó como el SSF "HUALTACO", que usaba de su gran superioridad en velocidad, para impedir el abordaje silenció sus fuegos y huyó rápidamente hacia su base.

A 17.25 horas todos los buques se concentraron en el sector ESTE del lago, el P-98 se internó en el estero Hualtaco e hizo una exploración cercana, sin encontrar ninguna oposición de enemigo apostado, ni del patrullero ecuatoriano, regresando al poco rato.

Con el objeto de hacer creer al enemigo que se había abandonado la persecución, los P-102 y P-103 se retiraron al extremo Oeste del lago maniobrando de modo de hacerse bien visibles en caso de que este volviera a salir con intención de romper el bloqueo, el P-98 se apostaría junto al mangle y camuflándose con él, al extremo Oeste de la boca del estero Hualtaco, y no actuaría sino en el caso que el enemigo después

* Atado, de modo que tirando de la driza se desplega.

de salir trataría de volver a internarse por el estero. El P-101 estaría entre la isla Seca y la pequeña isla antes mencionada, que después llamáramos "Cabo Yugra", en recuerdo al Cabo de mi buque que muriera a consecuencias de la campaña. Este buque, convenientemente camuflado, esperaría al enemigo y sólo lo atacaría a muy corta distancia para restarle probabilidades de escapar. En efecto, a 17.40 aparece por la boca de Hualtaco la patrullera ecuatoriana, avanzó muy lentamente fuera del estero y seguramente al divisar a las patrulleras peruanas al extremo Oeste y muy lejos supuso libre el paso.

Hundiendo la popa avanzó a toda velocidad dirigiéndose hacia el canal de la isla Seca, o sea donde estaba apostado con mi buque el P-101; aproximadamente cuando estaba a unos cincuenta metros del lugar de observación del P-101, ordené adelante la máquina y abrí fuego de cañón, ametralladora y fusilería que hizo estragos en la embarcación enemiga, cayendo varios soldados al agua; el enemigo apenas contestó unos cuantos disparos, cambió su rumbo y haciendo zig-zag se alejó dando después una vuelta en redondo como si estuviera sin gobierno, continuado posteriormente su huída hacia la boca del estero Hualtaco, siendo en todo el trayecto blanco de los disparos del P-101. No obstante las precauciones adoptadas para impedir se escapara el enemigo, su velocidad era muy superior a la nuestra, lo que le permitió alejarse y al aproximarse hacia la boca del estero Hualtaco lo hacía hacia la dirección del escondite del P-98 el que abrió su fuego de ametralladora a quemarropa dirigido por el Alférez Castillo, saliéndole al paso y tratando de impedir que se internara en el estero, pero a pesar de todo el buque pasó, pese al nutrido fuego del P-98 y huyó hacia la Base de Hualtaco. Esta fase del combate coincidía con el crepúsculo y no teniendo Práctico conocedor de ese lugar y además siendo este estero de cabecera, donde las vaciantes son rapidísimas, era impracticable por haber empezado la vaciante, continuar la persecución.

Una vez más la velocidad del enemigo evitó su captura y aunque fue terriblemente dañado consiguió escapar.

Esta acción dio a conocer a las fuerzas enemigas que estaban perfectamente bloqueados y que toda esperanza de recibir refuerzos por los esteros serían vanas, y en cuanto a que llegaran por tierra era problemático, pues el tiempo que emplearían sería superior al empleado por las fuerzas peruanas para llegar a los puestos enemigos y aniquilarlos.

Los puestos militares ecuatorianos situados al Sur de Hualtaco desde días antes estuvieron privados de sus comunicaciones diarias, sintiendo la ansiedad natural de estar copados.

A 19.00 horas se inició el bombardeo de la Base de Hualtaco, tomando como referencia un gran ceibo; la acción se continuó toda la noche cada quince minutos, disparando pequeñas ráfagas cada buque sucesivamente, intensificándose el bombardeo a las 03.00 horas y 05.00 horas del 24 para continuarlo cada 15 minutos hasta las 06.30 horas, hora en que el ejército empezó su bombardeo por el otro lado del estero. La Flotilla se mantuvo en vigilancia.

“El Telégrafo” de Guayaquil informó del encuentro entre el P-101 y P-98 el 24, en la siguiente forma: “Informaciones de la frontera dan a conocer que dos buques y otras lanchas peruanas hállanse en la boca de Hualtaco y que atacaron a dos lanchas ecuatorianas, capturando a una y hundiendo otra.

La importancia de esta acción estuvo en las consecuencias. El Ecuador montaba una operación envolvente por el flanco y sus efectivos eran transportados por cinco motonaves perfectamente camufladas, escoltados por el Atahualpa; esta fuerza fue avistada, y atacando el Atahualpa por el Teniente Francisco García Romero en uno de sus vuelos de reconocimiento.

Los informes de este contacto los envió el Estado Mayor Divisionario al Coronel F.A.P. César Alvarez Guerrero, Comandante de Aviación en Campaña, quien impartió las órdenes necesarias para impedir y destruir el tráfico en los esteros.

Lo real fue, que la fuerza ecuatoriana pudo eludir el bloqueo de la Escuadra, navegando de noche y muy cerca a tierra y después en los esteros camuflándose en el mangle, pero fue detenida a la entrada de Hualtaco gracias a las disposiciones del Comandante Pedro de la Torre Ugarte y a la compenetración que los Oficiales a sus órdenes tuvimos en el desempeño de nuestras misiones.

Un despacho ecuatoriano da idea de este fracaso: “De Huaquillas para Comanzona-Arenilla. Mande refuerzos, municiones, raspadura, galletas y fósforos. Personal encuéntrase avanzando Aguas Verdes y Bra-mador. He ordenado atacar a fondo, personal mío son unos héroes, con guardia nacional mandé un parte detallado a Comanfrontera. Lanchas peruanas y dos buques hállanse en Boca Hualtaco y atacaron a nuestra lancha que mandé a escoltar a “Atahualpa” que se ha regresado con baja marea, presumo que deben regresar estos barcos y espero pronto detalles. A mi nombre batallón y personal a mi mando, un saludo a la patria. Oficiales y tropa conservan alta moral como verdaderos héroes. Saludos y comunicaré lo que va sucediendo Comancayambe”.

De acuerdo a las disposiciones del Comando ecuatoriano, el “Atahualpa” que protegía a las cinco motonaves debía ser escoltado por el

Hualtaco para su entrada a la base. El combate primero y después el mantenimiento del bloqueo impidió que las fuerzas ecuatorianas que debían flanquear a los nuestros llegaran a su destino, los buques ecuatorianos no regresaron, y sólo después de muchos años, al leer los partes y despachos oficiales enemigos, me dí cuenta de la gran importancia de nuestra misión y del gran aporte que nuestro pequeños buques dieron a la victoria.

Debo dejar constancia que estando el P-104 en reparación, su Comandante el Alférez de Fragata Manuel Vegas R., me pidió embarcarse en mi buque a lo que accedí gustoso, pues tenía la colaboración de un oficial joven, entusiasta y valeroso de gran ayuda para las difíciles tareas que estaba desempeñando y que demostró gran carácter y resistencia en el combate.

En el sector del Zarumilla los acontecimientos se desarrollaban dramáticamente en el sector Sur a cargo del Teniente Coronel don Manuel Urteaga.

La Acción

De acuerdo al Plan previsto por el Comando, el Sector Sur debía tomar la iniciativa con el objeto de apoderarse de la Isla Noblecilla, territorio peruano que el Ecuador se había apoderado años atrás.

La Hora "H" para iniciar las operaciones se dio a 07.30, las tropas del B.I. N° 1 encargadas de esta operación estaban listas desde el amanecer. Se había establecido una base de fuegos para apoyo del avance de las unidades de Fusileros Cazadores, teniendo como línea de partida la línea MATAPALO-EL CORRAL; se iniciaba una acción netamente de infantería, pues lo boscoso y quebrados del terreno y la proximidad de las posiciones enemigas, no permitía el uso de carros de combate ni apoyo artillero, además la poca visibilidad impidió la actividad aérea.

Las fuerzas ecuatorianas respondieron vivamente el fuego de la base de fuego de la línea peruana, mientras la infantería peruana inicia su avance.

La Compañía del B.I.1*, al mando del Capitán Orrego, inicia el avance apoyado por la Base de Fuego de la región Matapalo peruano; lo accidentado y boscoso del terreno hace que el avance sea lento, el enemigo opone seria resistencia pero es desalojado en porfiado combate que termina en el uso de la bayoneta; a 10.00 horas los ecuatoria-

* Indicativo de, Batallón de Infantería N° 1, así el Regimiento de Caballería lleva el indicativo de R.G.

nos se retiran a través de la quebrada de Lajas donde las tropas peruanas se organizan definitivamente, mientras se inician las operaciones de limpieza en el monte, donde todavía hay focos aislados de resistencia.

Otra Compañía del B.I. 1 al mando del Capitán Corzo, atacó a las fuerzas ecuatorianas, iniciando el ataque a la hora "H", los ecuatorianos hacen una gran resistencia, pero una hora después cae el puesto.

En el combate que dirigiese bravamente el Capitán Corzo, fue herido de bala en la cabeza, en este sector hubo muchas bajas entre ellos el Sargento 1º Valdárrago que condujo magníficamente a su tropa.

El Comandante Urteaga se vio obligado a emplear la Reserva que solicitó al Comando de la D.L., Coronel Vinatea, quien envía una Compañía del B.I. 3 que sólo se empleó en parte. El enemigo se internó en el monte, desbandado.

Estas pequeñas resistencias fueron reducidas días después, pero puede decirse que a 12.00 horas quedó conquistada la Isla Nobecilla.

En el Sector Quebrada Seca

A 07.00 horas empieza la acción con una preparación de artillería de 75 m/m. durante 30 minutos sobre el cacerío de Quebrada Seca donde se encontraba el Puesto de Comando del Batallón Montecristi a; 07.30 se trasporta el tiro al norte del cacerío para batir concentraciones de tropas que fueron señaladas, las que se dispersaron con una ráfaga de sección de 4 disparos por pieza, trasportándose después a la región oeste del cacerío

En esta región se hallaba concentrado el grueso del Batallón "Montecristi" con una fracción de carabineros, que estaban organizados defensivamente en la orilla derecha del río Zarumilla y de donde batían fuertemente a nuestras tropas.

El bombardeo de la artillería y el fuego de morteros y ametralladoras, bajó la intensidad del fuego de la tropa ecuatoriana, empujando esta a flaquear a 11.30 horas. En ese momento el Jefe del Sector, Mayor Montoya que tenía a su cargo una Compañía del Batallón de Zapadores Nº 1 y tropas de la Guardia Civil al mando del Teniente Don Alipio Ponce Vásquez, ordenó el paso del río Zarumilla para evitar que las tropas que se retiraban fueran a reforzar a los de la isla Noblecilla. Esta misión le fue encomendada al Teniente Espinoza; en esos momentos el Teniente Armero Causillas, cuya función era conducir la munición de Tumbes a la línea de fuego, se presentó al Mayor Montoya y solicitó para él esta misión y lo hace con tal empeño que el

Jefe se la otorga en vista también de la escases de oficiales y que el Teniente Espinoza era necesario en otro lugar.

La artillería efectuó tiro de preparación para este ataque con duración de 5 minutos a cadencia lenta, que duraría hasta que la tropa conquistase la orilla opuesta del río. Con valor temerario el Teniente Causillas arenga a su nueva tropa, la conduce a través del río, corta la línea telefónica que une Chacras en Rancho Chico, lleva a su gente hasta cerca del Cuartel de Quebrada Seca, combate y desaloja de allí al enemigo, pero es atacado por un número muy superior de Macheteros Esmeraldinos que hacen honores a su arma; en este contraataque decapitan al Sargento Mujica que se batía como un bravo.

Nuestro Teniente con visos de héroe, con toda serenidad continúa comandando a su tropa en reñida lucha e impuso su valor, dando la victoria a nuestros soldados. Desborda el cuartel que es capturado a bayoneta calada, y el mismo arría la bandera enemigo e iza la del Perú.

Causillas con un valor temerario había logrado meter una cuña que permitía el flanqueamiento futuro de los puestos situados al norte de Quebrada Seca. El fue el precursor de la victoria.

Efectuada la conquista de Quebrada Seca la artillería se emplea en tiro de interdicción sobre el camino de Carcabón y Rancho, cesando el fuego a 18.00 horas.

Frente de El Caucho

El Comandante del Destacamento Capitán Don Cristóbal Rubio, que tenía a sus órdenes una Compañía de Infantería reforzada con ametralladoras del B.I. 19 y elementos de la Guardia Civil al mando del Capitán Ingunza, y cuya misión era apoderarse del Puesto de la Bomba fijando Casitas, después rebatirse sobre Casitas y continuar sobre CARABANA y continuar sobre El Corral para buscar enlace allí con el B.I. 1.

Se tuvo conocimiento que el enemigo había sido fuertemente reforzado. El Comandante del Destacamento dispone el ataque de la Bomba con una Sección y el resto actúa sobre Casitas; cae esta después de dura resistencia y es necesario reforzar a la fuerza que actúa sobre la Bomba, pues allí hay tenaz resistencia, llegando a ser contraatacado, habiendo pasado nuestros efectivos a la defensiva; sólo a 11.00 horas se toma la BOMBA y el Destacamento avanza sobre CARABANA.

En el Sector Lechugal, La Palma, Aguas Verdes

Se mantuvo en actitud defensiva con duelos esporádicos de fusilería y armas automáticas, siendo la principal acción, el empleo de la artillería en El Porvenir y Zarumilla.

El Porvenir

Aquí estuvo emplazado el Agrupamiento al mando del Teniente Coronel Don Emilio Pereyra M. Jefe del Grupo de Artillería N° 6 de 105 m/m. menos una Sección que se emplazó cerca de Papayal.

La Artillería de El Porvenir abrió fuego con ráfagas de 3 tiros por pieza y después con tiros sistemáticos sobre la torre de la iglesia de Chacras que servía de observatorio al enemigo, y al Cuartel.

La Sección emplazada en Papayal batió Balsalito con ráfaga de 4 tiros por pieza.

El bombardeo gracias a la eficacia de su ejecución logró disolver el dispositivo enemigo y evitar el ataque a nuestras posesiones. Del Puesto Miranda situado frente a la Palma los ecuatorianos empleaban gran cantidad de armas automáticas contra nuestras fuerzas, allí fue herido el Capitán Don Carlos Alva Gómez que observaba el tiro de artillería, de la batería de Papayal, junto con otros más fue evacuado a Tumbes.

En el Sector Zarumilla se abrió el fuego a 06.20, teniendo como blanco el Cuartel de Huaquillas y posteriormente los linderos oeste de Huaquillas donde se ubican baterías antiáreas.

El Destacamento de Huasimo

Lo constituyó una Compañía reforzado del B.I. 31 y elementos de la Guardia Civil, tenía como misión, mantenerse a la defensiva cerrando los caminos de ese lugar, Quebrada de Cazadores, conducen a Huasimo-Sauce-Casitas.

Acción de la Aviación

Como se anotó antes, la poca visibilidad y la cercanía de las posiciones combatientes dificultó el empleo táctico del arma, pero si se la usó estratégicamente y como gran ayuda en informaciones. A 07.30 horas, 4 aviones vuelan sobre Huaquillas, Chacra, Puerto Bolívar, Santa Rosa y Arenilla; bombardeando estos lugares y concentraciones de tropas.

Muerte del Teniente F.A.P. Don José Quiñones

En Carcabón existen baterías antiáreas, también usadas contra objetivos terrestres. Una escuadrilla de aviones actúa sobre el lugar a 08.30, inicia el bombardeo y ametrallamiento uno de los aviones, pilotado por el Teniente Don José Quiñones, en su afán de acallar las baterías efectúa piques hasta la copa de los árboles y ciega con su fuego al enemigo, al elevarse de unos de sus piques es impactado y continuó comando su máquina envuelto en llamas para estrellarla contra las fuerzas enemigas e inutilizarlas.

Así acabó su vida este valiente oficial que desde el 5 de julio se distinguió por sus actos de arrojo.

A 08.30 una escuadrilla evoluciona sobre el campo de aviación en Santa Rosa.

A las 09.00 horas un avión ametralla al Atahualpa cuando entra a Puerto Bolívar. A esa misma hora es bombardeada la ciudad de Chacras.

Un avión de la Escuadrilla de Cooperación Aeronaval tripulado por el Capitán Duarte vuela sobre la Puntilla en la soberanía del Guayas.

A 10.00 horas escuadrillas de bombardeo evolucionan sobre Chacras y la bombardean.

A 10.30 horas ejecutan un bombardeo sobre Huaquillas.

La acción de la aviación en esta jornada obtiene grandes resultados, pues logró información valiosísima sobre concentraciones de tropas, y en sus bombardeos a poblaciones como Chacras y Huaquillas logró disolver así la ofensiva enemiga en ese sector.

La prensa ecuatoriana abunda en detalles confusos, sobre todo del Sector Papayal-Aguas Verdes, refiere incursiones de la aviación y da cuenta de la muerte del Teniente Quiñones al ser abatido su avión en Carcabón.

De acuerdo a órdenes superiores resta importancia a las acciones que llevan pérdidas y dan gran importancia a pequeños encuentros en que han tenido ligera ventaja, así por ejemplo:

De "El Telégrafo" de Guayaquil del 24 de Julio.

Quito 23 a las 12.15 horas en la Secretaría de la Presidencia dio a la prensa el siguiente Boletín:

“De Chacras informan que desde las 02.00 horas de la mañana los destacamentos ecuatorianos de Rancho Chico y Alto Matapalo rechazaron el ataque iniciado por tropas peruanas con fusilería y morteros”.

“A las 06.00 horas tropas peruanas atacaron Huaquillas y los ecuatorianos resistieron valerosamente al agresor”.

“Desde Chacras informan que pasaron aviones peruanos hacia la frontera sin bombardear nuestras posesiones. Bombas peruanas lanzadas anteriormente cayeron en objetivos no militares sin causar mayores daños”.

A las 12 en el Palacio Militar el Comandante Alomías, Jefe del Estado Mayor dijo:

“El Bizarro Batallón Cayambé se ha asignado en esta vez un nuevo triunfo pues ha logrado desalojar al fuerte enemigo del sitio Aguas Verdes, ubicado frente a Chacras persiguiéndolo en su aparatosa derrota hasta mediodía”.

Arenillas 23: “Civiles están prestando servicios de colaboración, enlace y transporte en todo ese sector. Cabo 2º Santamaría perteneciendo al Servicio Sanitario fue herido cuando aviones peruanos ametrallaron Cruz Roja, lo que revela sistema totalitario de fuerzas peruanas”.

“Otra noticia que nos fue suministrada en la Zona Militar, fue que el Aviso Atahualpa se encontraba en esos momentos patrullando los distintos canales del Jambelí”. (Lo cierto que fue convoyando tropas y que estas no pudieron pasar por la acción de la Flotilla de Patrulleras).

“Se sabe que en el Combate de Quebrada Seca ha muerto el Capitán Galo Molina mientras combatía al frente de un pelotón de sus soldados. Entre los heridos se mencionan al Teniente Heredia y Sargento Perdomo”.

Arenillas 23: “Acaba de llegar de Chacras el Mayor de Sanidad Orlando Vera, conduciendo herido al Cabo Segundo Santamaría”.

“Informa el Comando que esa zona está amenazada violentamente por ambas partes. El Capitán Cordero ha sido herido levemente por un casco de metralla”.

XII

APRECIACIONES DEL COMANDO DE LA DIVISION LIGERA SOBRE LA JORNADA DEL 23 DE JULIO

El Coronel Vinatea, Comandante de la 1ra. División Ligera y su Jefe de Estado Mayor, Teniente Coronel Odría se reunieron para contemplar los resultados de los sucesos del 23 de Julio, y estimaron las siguientes apreciaciones:

1º—La acción local en el Sector Sur a cargo del Teniente Coronel Urteaga había logrado completo éxito, aunque todavía continuaban algunos puntos de resistencia en la Isla Noblecilla.

2º—El conquistarse Quebrada Seca había quedado una fracción de nuestras tropas al otro lado del río y era necesario reforzarlo y mantener contacto con las fuerzas situadas en la margen izquierda del Zarumilla.

3º—Por informes obtenidos por la exploración aérea se sabía que tropas enemigas en cantidades apreciables se movilizaban desde MACHALA, SANTA ROSA y ARENILLAS hacia la frontera y teniendo en cuenta el espíritu ofensivo del enemigo debíase evitar que se pudiera poner en condiciones de tomar la iniciativa de las operaciones.

4º—Del 23 al 24 se confirmó que el enemigo no había sido aún reforzado, pero que lo sería en breve.

5º—La tropa de ataque estaba situada frente a sus objetivos y sus jefes conocían sus misiones.

6º—El Comandante de la D.L. estaba compenetrado de las intenciones del Comando, General Ureta, y por lo tanto comprendía que la acción sobre la Isla Noblecilla debía continuar en una ofensiva para conquistar la provincia de El Oro.

En vista de lo expuesto, dictó la Orden de Ataque, y nombra al Teniente Coronel Carlos A. Miñano, Jefe de esta Operación.

El General Ureta, Comandante del Agrupamiento, consideró el siguiente plan:

a) Una acción principal sobre el eje TUMBES-PAPAYAL-ARENILLAS-AVANZADA, cubierta por el eje ZARUMILLA-HUAQUILLAS-CAYANCA con el objeto de conquistar:

1º—PITAHAYA-ARENILLAS cubierto en la dirección ARENILLAS-PIEDRAS.

2º—Trasportando el esfuerzo sobre el eje ARENILLAS-SANTA ROSA, tomar la cortadura del río SANTA ROSA para poder continuar sobre PAsAJE cubriéndose en la dirección SANTA ROSA-MACHALA-AVANZADA-ZARUMILLA.

3º—Actuar de acuerdo a la reacción del enemigo.

7º—Conjuntamente con la acción principal se efectuarán dos secundarios complementarias, con el objeto de obligar al enemigo a mantener separada sus fuerzas de LOJA y evitar que puedan reunirse a las de Zarumilla.

- 1) Acción sobre el eje LANCONES-ZAPOTILLO-SAUCILLO-CELICA.
- 2) Acción sobre el eje LA TINA-SOZORANCA-CARIAMANGA.

Esta segunda acción fue suspendida por el señor General de la Fuente Ministro de Guerra, debiendo la VIII División Ligera mantenerse a la defensiva.

Esta maniobra, la efectuará la 1ra. División Ligera para conquistar el primer objetivo, en dos fases:

- 1) Conquista de HUAQUILLAS-CHACRAS haciendo en cada uno de estos lugares una cabeza de puente que permita el paso de elementos motorizados de modo de facilitar la continuación de la ofensiva por los ejes indicados.
- 2) Conquista de la línea ARENILLAS-EL SAUCE.

El Destacamento MATAPALO (Teniente Coronel Urteaga) terminará la conquista de los focos de resistencia del enemigo, en el puente LECHUGAL-RANCHO CHICO se mantendrá defensivamente.

Destacamento de Papayal:

B.I. 19 y Dos Compañías de F.C. del B.I. 5.

Compañía de Zapadores N° 8 y Guardia Civil.

Artillería.—El G.A. 6 y Dos Baterías de G.A. 1.

Una Compañía de B.I. 5 fijará al enemigo y desbordará por el Norte a Chacras; con el B.I. 19 y Una Compañía del B.I. 5, según el eje UÑA DE GATO-DORNAJO-CHACRAS, consolidar la ocupación y preparar el pasaje para elementos motorizados.

Caballería.—El R.C. 5 que ocupa el intervalo ZARUMILLA-PAPAYAL deberá cortar la carretera CHACRAS-ARENILLAS y rebatir un escuadrón sobre HUAQUILLAS y dos sobre CHACRAS para envolver y atacar al enemigo por retaguardia.

Zapadores.—La Compañía de Zapadores N° 1 como Infantería cortará las comunicaciones entre CHACRAS y BALSALITO.

Destacamento Zarumilla:

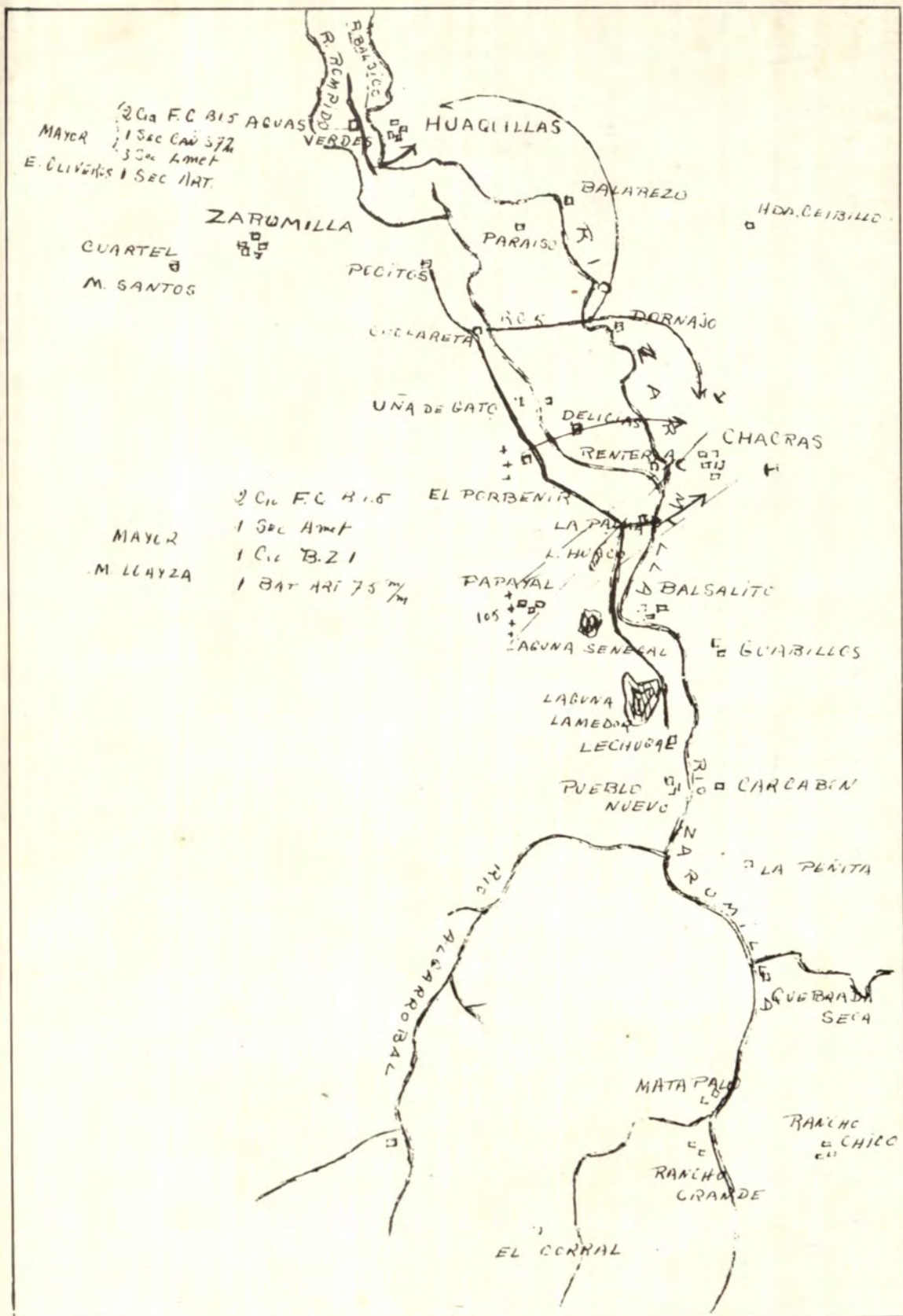
Dos Compañías de F.C. reforzadas del B.I. 5.

Una Batería del G.A. 1 y Guardia Civil.

Conquistará HUAQUILLAS para establecer una cabeza de puente sobre esa región.

Aviación.—Vuelos de Información y bombardeo estratégico de acuerdo a los pedidos de la D.L.

Flotilla de Patrulleras.—Bloqueo de los Esteros para impedir la entrada de refuerzos o evacuación de tropas. Protección del flanco izquierdo del dispositivo.



Acciones del día 24 de Julio

XIII

BATALLA DE ZARUMILLA

(2da. Fase)

El Comando encomendó la dirección de la 2da. Fase de la Batalla a un brillante Jefe, que aunque no era el más antiguo, conocía mejor la región que los otros Jefes de Batallón que hacía poco había llegado con sus tropas a la zona.

El Teniente Coronel Don Carlos Miñano M., 1er. Jefe del Batallón de Infantería N° 5 tenía todos los dotes de un leader, valor, tenacidad, audacia, moral y gran don de mando.

En la noche del 23 al 24, después que el Comando hizo su apreciación sobre las operaciones del 23 y el plan para las operaciones del 24 así como las misiones para las fuerzas que las llevarían a cabo, el Coronel Don Luis Vinatea, Comandante de la Primera División Ligera, suscribió una orden en la que designaba al Teniente Coronel Miñano Jefe del Sector Norte y de las unidades que le reforzarían los: B.I. 3, a las órdenes del Teniente Coronel Don Alejandro Valera, y B.I. 19, cuyo 1er. Jefe era el Coronel Don Arturo Gavilano.

Cuando Miñano, recibió la orden, reunió a los Jefes de Batallón y tuvo un gesto de hidalguía rechazando el Comando en manos del más antiguo, pero los Jefes antes nombrados no fueron menos abnegados y le pidieron que él comandara la acción por ser el más idóneo por su conocimiento de la región, ellos cooperarían, sólo querían el bien de la Patria.

Este magnífico ejemplo es digno del más grande elogio.

En los reconocimientos efectuados por el Comandante Miñano, constató que en el sector de Chacras había una gran concentración de tropas y por lo tanto insistió en cambiar la dirección del eje de esfuerzo Papayal-Chacras, a Papayal, a un punto situado al Oeste de Chacras, para

así no abocar con ese núcleo y en su lugar rodearlo y atacarlo por el flanco y retaguardia.

El Jefe de Sector obtuvo esa variante y el éxito le dio la razón.

Se había convenido que la hora "H" se daría a 06.00, pero que sería ratificada por un "YA" telefónico.

Mientras esto ocurría y fuera de este Sector, en el Sector Sur, a cargo del Comandante Urteaga, continuaban las operaciones del Destacamento del Caucho, a órdenes del Capitán Don Cristóbal Rubio.

El Destacamento de Matapalo a órdenes del Mayor Luis Diez Quiñones continúa el combate que culminara con la conquista de REFUGIO DE PEREGRINOS a 10.30 horas y de RANCHO CHICO a 10.45 horas.

El resto del Sector Sur, en El Corral, a cargo del Mayor Moisés Vásquez y Quebrada Seca, a órdenes del Mayor Miguel Montoya que tan lucidamente se batieron el 23, se mantuvieron en observación.

Con la tensión que es de comprender se pasó la noche, víspera de la batalla, los oficiales ultimaban los detalles. Llega la 06.00 horas, pasan los minutos y el personal que en primera línea deseaba entrar cuanto antes en combate se llena de impaciencia; el Jefe del Sector llama y pregunta qué motivos hay para no dar el "YA". La realidad es la falta de techo para la aviación, pero al sector no llega esta razón y el temor que las acciones continúen hasta la noche y que ésta pueda cortar el combate y dar tiempo al enemigo a reorganizarse, y que además, siendo más conocedor de su terreno, logre ventaja con la obscuridad, hacen que el Comandante Miñano dé un ultimátum para empezar la acción.

El Comandante Odría, Jefe de Estado Mayor Divisionario asume la responsabilidad y ordena la hora "H" para las 14.30 horas.

A 13.35 horas se inició el tiro de preparación del Sector Zarumilla sobre Huaquillas, tiro progresivo con haz ligeramente abierto, donde se gastaron 24 granadas.

Diez minutos antes de la hora "H" se inicia desde Papayal la preparación artillera con material de 75 m/m. y a cadencia lenta, tomando como objetivo la zona Norte de Chacras, y con cañones de 105 m/m. las organizaciones ubicadas en los extremos Norte y Sur del Bosque de Chacras.

Posteriormente se batieron los caminos a Balsalito y Rancho Chico para neutralizarlos.

Una escuadrilla de aviación cooperó magníficamente bombardeando Chacras en forma efectiva.

El Sector Norte se había dividido en dos Sub-Sectores.

El Sub-Sector Aguas Verdes estaba al Mando del Mayor Don Enrique Oliveros y tenía a su cargo dos Compañías de Fusileros Cazadores del B.I. 5, una sección de cañones de 37 m/m., tres Secciones de ametralladoras y una Sección de Artillería.

El Sub-Sector de Papayal, comprendido entre Pocitos y Lechugal, estaba al mando del Mayor Don Manuel Loayza, con dos Compañías de Fusileros Cazadores del B.I. 5, una Sección de Ametralladoras, una Compañía de Zapadores del B.Z. 1 y una Batería de Artillería de 75 m/m. del G.A. 1.

Después del tiro de preparación de la Artillería se dio la señal de ataque, teniendo como BASE DE PARTIDA la orilla izquierda del río Zarumilla en el Porvenir, en cuyo puesto estaba el Comandante Don Arturo Gavilano, 1er. Jefe del B.I. 19.

El escalón de combate que inicia el ataque está al mando del Mayor Don Edilberto Alarcón, y lo forma una compañía de F.C.* del B.I. 5 al mando del Teniente Hernández, Dos Compañías de F.F.C.C. y dos Secciones de Ametralladoras del B.I. 19 al mando del Capitán Jordán y Capitán Montoya.

Con un denso fuego de morteros y ametralladoras, las Compañías Hernández y Montoya atraviezan el río seguidos por la Compañía Jordán como Reserva, se internan en la Isla Delicias en la zona boscosa y en la parte cultivada, atraviéndose en furioso combate con el enemigo que resiste con todas armas.

Muerte del Teniente Don Juan Hoyle Palacios

La Compañía Montoya, debido a la resistencia enemiga, se atraza y pierde el enlace, pero el Capitán Jordán cubre este vacío avanzando y pasando a primera línea continuando ambas compañías unidas en pos de su objetivo, hacia CHACRAS. Fuerte es la resistencia en esa localidad, muchas son las bajas, pero la Infantería del Perú no cesa en su propósito. Durante esta acción cae el Teniente Don Juan Hoyle Palacios, al avanzar a la cabeza de su sección, a la que dio en todo momento ejemplo de arrojo y valor que lo llevó al sublime sacrificio de su vida.

A 16.00 horas la artillería de El Porvenir empieza a batir la zona para neutralizar las armas automáticas que obstaculizaban el avance de nuestras tropas. Media hora después, el agrupamiento recibe orden de ejecutar tiro de detención para aliviar a nuestra Infantería de sufrir un furioso contraataque enemigo.

* Fusileros Cazadores.

En la zona LA PALMA-MIRANDA, dos Secciones de F.C. y una Sección de Ametralladoras del B.I. 5 con personal de la Guardia Civil, tenía la misión de fijar al enemigo en ese frente. Los ecuatorianos supusieron que el eje principal de esfuerzo peruano sería PAPAYAL-LA PALMA-CHACRAS, idea que tenían debido a los reconocimientos efectuados el 23, pero en la noche de ese día al 24 se cambió y esto constituyó una verdadera sorpresa, puesto que el esfuerzo se llevó al Norte de CHACRAS.

Sobre el eje Papayal-La Palma-Chacras, se puso en acción una Compañía del Batallón de Zapadores N° 1 al mando del Capitán Quelopana, reforzada con elementos del B.I. 5.

El Capitán Quelopana, de acuerdo a órdenes recibidas, trasladó su fuerza de PAPAYAL a LA PALMA, enmascarándose en la ribera del río en espera de órdenes. A 15.00 horas en momentos que se empeñaban en combate las tropas del Porvenir a órdenes del Mayor Alarcón, es cuando Quelopana recibe órdenes de lanzar su Compañía a través del río para cumplir su misión, cortar las comunicaciones entre Chacras y Balsalito y después efectuar una maniobra de desbordamiento sobre el flanco izquierdo ecuatoriano en CHACRAS.

La resistencia que ofrecen los ecuatorianos con su Batallón de Ingenieros "CORDOVA" es tenaz, sin embargo continúan avanzando las tropas peruanas bajo nutrido fuerza de ametralladoras y fusilería y a pesar de ello logran cortar la línea telefónica que pone en comunicación los puestos fronterizos.

El enemigo es muy superior en ese Sector y tienen gran cantidad de armas automáticas, la Compañía reforzada sufre muchas pérdidas y el Capitán Quelopana, solicita refuerzos.

Una sección con dos ametralladoras, a órdenes del Teniente Cerdeña, va a reforzar a Quelopana, pero no obstante continúa el enemigo muy superior y contraataca, travándose reñido combate cuerpo a cuerpo, en el que muere el Sargento LISHNER, que fue voluntario a esa misión y que se portó como un valiente.

Eran las 18.30 horas cuando la artillería de 105 m/m; interviene al saberse la situación de las fuerzas de Quelopana, y del repliegue de dos compañías del B.I. 19, se ordenó abrir el fuego sobre el Sector S.O. de Chacras, a la tercera ráfaga se observó un fuerte incendio que se creyó era de Chacras y sólo fue de unas cuantas chozas. Esta intervención artillera la explotó muy bien la infantería, pues en una rápida progresión de las compañías JORDAN y HERNANDEZ, que fueron apoyadas por una Sección de Ametralladoras al mando del Teniente SALAZAR y una Sección de Morteros de 60 m/m., se lanza al asalto de CHACRAS.

Mientras esto sucedía, el Capitán Quelopana, pasaba momentos difíciles y así lo comunicó al Jefe de Sector que dispuso fuera reforzado por una Compañía de F.C. del B.I. 3 a órdenes del Capitán Don Jesús Ñañez, y dos secciones, una del B.I. 5 al mando del Teniente Carpio y la otra del B.Z. 1 que la comandaba el Teniente Gonzales Polar. Además una sección de armas pesadas del B.I. 20 con una Compañía de F.F.C.C. del B.I. 19 al mando del Subteniente Néstor Vega Merino. La decisiva actuación de estos oficiales al mando de su tropa, no es, sino, la continuación de la tradición de la **Gloriosa Infantería del Perú**.

Con estas fuerzas, Quelopana vuelve a pasar el río y avanza hacia CHACRAS aproximadamente a 18.30 horas en que tuvo conocimiento que esa localidad había caído en nuestro poder.

Por lo avanzado de la tarde se suspendieron las operaciones. Mientras estos acontecimientos suceden frente a CHACRAS, hay dos acciones que se libran: una en Huaquillas y otra de Caballería a través de la carretera HUAQUILLAS-CHACRAS.

Acción sobre Huaquillas

El Mayor Don Enrique Oliveros, 2do. Jefe del B.I. 5, comandaba este Sub-Sector y tenía a sus órdenes: 2 Compañías de F.C. del B.I. 5, una sección de cañones de 37 m/m., tres secciones de ametralladoras y una Batería de Artillería de 75 m/m del G.A. 1.

Se fija al enemigo mientras se efectúa una maniobra de desbordamiento hacia su flanco izquierdo para caer sobre Huaquillas por el S., al mismo tiempo tropas ecuatorianas del Batallón Cayambé hacen el mismo movimiento por nuestro flanco izquierdo, obligando al Jefe del Sub-Sector a emplear sus reservas y solicitar refuerzos que los envían desde PAPAYAL, siendo trasladados en camiones.

Para aliviar la presión del enemigo a 16.15, la artillería ejecuta tiro por ráfagas por el lindero norte de HUAQUILLAS para evitar la retirada del enemigo.

Acción de la Caballería

El Regimiento de Caballería N° 5, comandado por el Teniente Coronel Don Hernán López, reforzado por un pelotón de la Guardia Civil al mando del Alférez Don Moisés Gallardo, recibió orden del Comandante Miñano a 17.30 de ejecutar la maniobra prevista en el Plan para el cumplimiento de su misión "Cortar la carretera "CHACRAS-HUAQUILLAS y rebatir sus fuerzas sobre Chacras.

En efecto usando una trocha abierta por los tabacaleros, al mando de Don Juan Reyes Lozano, que fueron en todo momento de gran ayuda al ejército, partió a 17.30 horas el Regimiento, a la cabeza de su Jefe, el Comandante López y su 2do. Jefe, Mayor Don Tomás Gervasi, que comandaría la tropa que atacaría HUAQUILLAS, y el Capitán Don Ernesto Carmelino S., el escuadrón que flanquería Chacras y los Guardias Civiles mandados por Gallardo. Esta tropa, la Guardia Civil, fue ejemplo de abnegación y sacrificio, sirvió en todo y para todo. Estuvo al mando de toda la región un distinguido Jefe, el Capitán Don Conrado Ruiz Oliva, que se personificó lo mismo que su plana de oficiales y tropa con el lema de su Institución "EL HONOR ES SU DIVISA".

La caballería, al mando de su Jefe, el Comandante López, partió como aguerridos centauros de otros tiempos, emulando a nuestra Caballería de Pichincha y Junín, que fue la que dio la victoria en esas batallas, atravesó el Zarumilla y se internó en terreno ecuatoriano; no hubo nada que lo detuviera, el grueso al mando del Comandante López, atacó HUAQUILLAS y un Escuadrón al mando del Capitán Carmelino, se dirigió a Chacras, aquí la resistencia fue dura, pero se combatía y se avanzaba; se empleó el fusil y el sable, fue necesario dejar la tropa de la Guardia Civil para tener distraído al enemigo en HUAQUILLAS y el Capitán Carmelino se replégó a Chacras combatiéndose encarnizadamente dentro de ella con tiradores emboscados en la que cada casa era un fortín y nuestros jinetes las asaltaban a pecho descubierto; tras dura lucha y al fin, al oscurecer el día, Chacras había caído en poder del Perú.

El Escuadrón al mando de Carmelino había cumplido una magnífica acción, característica de la caballería y dio sin lugar a duda un brillante triunfo a su arma y al Perú, desgraciadamente debido a una falta de enlace cuando había desalojado al enemigo y después de enviar el Parte a su jefe, fue atacado por artillería y morteros peruanos, viéndose obligado a replegarse para evitar bajas en su tropa, en esta fase fue rodeado por soldados ecuatorianos que estaban enmontados en el bosque y estuvo prisionero, pero gracias a la intervención del pelotón al mando del Teniente Nieto y a su serenidad y valor, se reunió a su tropa golpeando y desarmando a dos de sus apresores.

La actuación del Capitán Carmelino mereció la felicitación del Comandante Miñano.

Continuación de la acción sobre Huaquillas

La acción sobre Huaquillas estaba indecisa hasta que la Compañía del Capitán Diez Quiñones, haciendo un largo recorrido desde su sector, y evitando encuentros con fuerzas ecuatorianas se aproxima a HUAQUI-

LLAS por retaguardia y sorprende así a los defensores. A las 19.30 horas se produjo la unión de estas fuerzas con las de Scarneo, que condujo brillantemente a su tropa. La desmoralización cundió en las tropas ecuatorianas huyeron hacia Huaquillas y Hualtaco.

Con esta acción se había logrado el primer objetivo.

Durante la noche empezaron las operaciones de limpieza, continuando grandes humaredas de los incendios producidos por el bombardeo.

En esta acción se distinguió el Sargento 1º Edilberto Rodríguez, del B.I. 5 quien fue el primero en ingresar a la población al mando de su sección e izó el pabellón peruano en la localidad.

XIV

EN LOS ESTEROS

A 06.30 del 24 de Julio se suspendió el bombardeo a HUALTACO a raíz de la información traída por el Alférez Bellina, Comandante del P-99 quien nos comunicó que las tropas peruanas habían ocupado en su avance la antigua frontera desalojando a los ecuatorianos y que la flotilla debía regresar a CAPONES con el objeto de evitar una sorpresa ecuatoriana desde PAYANA, teniendo en cuenta el refuerzo que había recibido esta guarnición, pero que se debía mantener el bloqueo a HUALTACO para evitar que se efectuaran concentraciones enemigas, todas estas directivas habían sido dadas por teléfono a EL SALTO por el Jefe de Estado Mayor de la 1ra. División Ligera, Comandante Don Manuel Odría.

A fin de cumplir nuestra misión y aprovechando la hora de baja* en la que el tráfico de Hualtaco a Bolívar estaba restringido sólo a pequeñas lanchas o canoas a causa de los bajos a la salida de Pampa de Ceboll, se dejó allí al P-99 cuyo Comandante Alférez Bellina; tenía órdenes de efectuar ráfagas de ametralladora, cada cierto tiempo para dar la impresión que habían fuerzas presentes en el bloqueo y en caso de avisarse cualquier embarcación, empeñarse en combate para evitar su paso.

Los P-101 y P-102 se dirigieron a CAPONES, fortín situado frente al de Payana a fin de hostilizar al enemigo y los P-103 y P-98 procedieran a EL SALTO con el objeto de resguardar ese puesto de un ataque proveniente de Matapalo y mantenerse en comunicación telefónica con Flopa que estaba en el Cuartel General.

* Los esteros son muy afectados por las mareas del mar. Diariamente hay dos pleas o altas mareas y dos bajas, o bajamares. Cuando se está en plea, la marea entrante retiene el agua del río, aumentando su caudal, en esta situación hay más facilidad por la navegación, cuando empieza la baja disminuye rápidamente el caudal, dificultando la navegación en el estero y llega en algunos puntos a impedir la

Los P-101 y P-102 fondearon a 09.00 horas en CAPONES donde se mantuvieron listos para el combate. A 13.40 se avistó una lancha ecuatoriana saliendo del estero de Tembleque, inmediatamente se levó y se le dio caza directamente a través de las balizas puestos por el Alférez Bellina, se hizo fuego con el cañón de 20 m/m., contestándonos con fuego de fusil y ametralladora, pero huyó hacia San Gregorio, regresamos al fondeadora y a 14.00 llegó el Comandante Torre Ugarte, con órdenes para efectuar un bombardeo a PAYANA y continuar hostilizando HUALTACO.

En cumplimiento a esta orden, zarpó la flotilla izando FLOPA su insignia en el P-103 que navegaba como guía de la formación en columna.

A 14.30 se abrió fuego sobre PAYANA a una distancia de 1,800 metros, teniendo como objetivos las trincheras, casamatas y casas de la guarnición, objetivos que habían sido distribuidos entre las patrulleras P-101, P-102 y P-103, este fuego fue contestado enérgicamente por las piezas de la guarnición enemiga, pero a los 15 minutos de empezado, dos Unidades de la Flota del Pacífico, cuyos mástiles apenas eran visibles, el Bolognesi y el Villar, que obedecían las órdenes del Capitán de Navío Don Grimaldo Bravo Arenas, abrieron fuego certero sobre Payana, cayendo sus impactos dentro del área del FORTIN menos uno que cayó en la Isla Corea y que produjo una falsa alarma en la guarnición peruana de EL SALTO a cargo de la Guardia Civil, esta equivocadamente dedujo, por no ser visible la acción de PAYANA ni estar informada del bombardeo de los buques, que naves ecuatorianas, los tan esperados con tropas, que escoltaba el Atahualpa atacaban la guarnición, e inmediatamente dieron parte en este sentido al Comando, que ordenó la salida de una Escuadrilla de Bombarderos "Caproni Liveccio" al mando del Comandante Gal' Lino, quien comandaba un bombardero, teniendo los otros, los siguientes pilotos, Capitán C.A.P. Raúl Ravines, Capitán C.A.P. Aguilar, Alférez C.A.P. Eduardo Montes, además estaba escoltada esta formación por un caza NA-50 tripulado por el Alférez C.A.P. Manuel Rivera. Esta formación fue avistada por nuestra FUERZA a 15.00 horas.

En la creencia que la aviación tuviese por misión bombardear PAYANA conjuntamente con la Escuadra y con el fin de dejar libertad de acción a la aviación, pues la Flotilla había acertado distancia con la posición enemiga para efectuar un desembarco, se ordenó aumentar distancias alejándonos de la acción, y por consiguiente nos acercamos hacia CAPONES, nuestra guarnición, esta maniobra confirmó el parte "buques ecuatorianos atacan guarnición peruana".

En esos momentos dos aviones se abrieron de la formación y tomando como blancos al P-101 y P-102 dejaron caer dos bombas cada uno y observando su trayectoria fija sobre los buques fue sorteada hábilmente por el Teniente Rafael Díaz Zumaeta, y por mí; estas bombas cayeron una a diez metros de la aleta de Br. de mi buque, levantando una gran columna de agua y no dejando un vidrio bueno a bordo, la otra cayó en el mangle arrojándonos una lluvia de palos, felizmente sin consecuencias fatales, al P-102 le impactó la bomba a pocos metros por la banda levantando el buque algunos centímetros.

Comprendiendo la equivocación, se había recibido orden de no hacer fuego antiáereo y se pusieron los paineles de identificación, extendiéndose un pabellón sobre cubierta, pero no obstante volvieron los bombarderos por dos veces más lanzando sus bombas las que cayeron, pese a las tácticas evasivas ejecutadas, a muy corta distancia, y una de ellas que no explotó casi rozó uno de los buques; en estas dos últimas pasadas las explosiones y los trozos de mangle lesionaron a algunos tripulantes muy ligeramente, entre ellos al Oficial de Mar de 1ra. Maquinista Arturo Fernández del P-101, lanzando al agua a varios marineros por efecto de la explosión.

Cuando el caza bajó por segunda vez para ametrallar reconoció a los buques y se suspendió el bombardeo, pero las consecuencias duraron por toda la campaña, pues a partir de la seis de la tarde entraban libremente por los huecos que dejaron los vidrios rotos, mosquitos y zancudos que nos picaban toda la noche.

Por supuesto que un personaje muy recordado fue el Comandante Gal'Lino.

Los buques después de hacer dos aproximaciones a Payana para continuar el bombardeo interrumpido se dirigieron a EL SALTO a pedir órdenes, allí estuvo toda la Flotilla a 16.00 horas a excepción del P-99 que continuaba de vigía frente a Hualtaco.

Pocos minutos después de nuestra llegada, se recibió telefónicamente el siguiente despacho "Zarpe fin interceptar Atahualpa con cinco motonaves transportando tropas destino Hualtaco".

La situación de las tropas en ese sector era desesperado y por consiguiente el enemigo debía arrostrar cualquier peligro con el fin de remediar su situación. Inmediatamente zarpó la Flotilla llegando a 17.00 a nuestro puesto de observación relevando del servicio al P-99.

Nosotros suponíamos que el convoy estaba en viaje, no podíamos imaginarnos que los teníamos al otro lado de la isla y camuflado, esperando la oportunidad de pasar, oportunidad que perdieron el 23 cuando impedimos la salida del "HUALTACO" y lo batimos, tampoco inten-

taron pasar en el poco tiempo que tuvieron entre la 1ra. Baja y 2da. Plea del 24 por la presencia del P-99 que continuaba ametrallando "HUALTACO" desde su escondite y el enemigo supuso que allí estaba toda la Flotilla como el día anterior.

Interpretando la orden recibida en el sentido que nuestra Misión era impedir la llegada de refuerzos y estando esas motonaves repletas de soldados, debíamos causar la mayor cantidad de bajas para que el refuerzo ecuatoriano fuera ineficaz.

Haciendo una comparación de fuerzas veíamos que el ATAHUALPA tenía ventaja a menos que se le sorprendiera, pero esto tenía pocas probabilidades y si así actuábamos teníamos el peligro que se pasaran los transportes y en este caso aunque se hundiera o capturara al buque enemigo, éste había cumplido su misión, que era "llevar las tropas al punto de destino, HUALTACO".

Por consiguiente, decidí que las patrulleras debían atacar a los transportes y hacer el mayor número de bajas enemigas.

El plan fue: Las patrulleras P-101, P-102 y P-103 deberían camuflarse en la orilla junto al mangle y cuando se aproximara el convoy atacaran solamente a los transportes, tratándoles de hacer la mayor cantidad de bajas y aproximándose lo más posible para poder arrojar botellas preparadas con gasolina y tapadas con espoletas de los cañones de 20 m/m. con el fin de causar incendios. El P-98 debería observar la acción y sin intervenir desde un punto, apartado a fin de llevar la información al Comando.

Con el objeto de impedir que los nuestros pudieran caer en poder del enemigo, se había ordenado un Plan de Destrucción, si fuera necesario. A 17.45 el P-99 regresa con el Alférez Bellina, con la orden siguiente: "Apoye con su artillería avance nuestras tropas sobre HUALTACO".

Después de una rápida reunión de Comandantes, iniciamos una acción artillera sobre la base enemiga, teniendo como referencia un ceibo y regulando el tiro con las trazadores desplazando el objetivo para batir una zona más amplia, en esta forma se continuó hasta las 20.00 horas. Se mantuvo el bloqueo toda la noche hasta el día siguiente.

bre Carcabón fue abatido un avión. Las tropas nuestras siguen entrando y se retiran los peruanos, mande refuerzos por donde quiera.

De Chacras para Comanzona. En este momento se acerca escuadrilla de aviones enemigos sobre Chacras. Las 08.08 - Comanfrontera - Huaquillas comunican el paso de cuatro aviones con dirección a Arenillas.

De Chacras para Comanzona - Arenillas. Fuego fusilería cesó a las 8 y 10, pero aviones vuelan sobre Chacras arrojando bombas desde gran altura, morteros de artillería esporádicamente lanzan proyectiles. De Huaquillas comunican continúa acción. Aviones volaron sobre Arenillas, buscan seguramente acción sobre refuerzos - Comanfrontera.

De Huaquillas, el telegrafista dice: "Avisa Coronel que nuestros soldados han tomado el "Bramador" y siguen combatiendo con denuedo.

Comanfrontera Chacras. Este momento envió un pelotón de armas pesadas para que refuercen Huaquillas, según su criterio. Llevan 104 bombas de mano. Después de tres horas estarán dos piezas Vickers. Avisa si necesitan munición - Comanzona.

Arenillas 23 de Julio. Comancarchi (1). Tengo lista para mandar urgentemente dos piezas Vickers con municiones.

De Huaquillas. Comanzona (2). Heridos Teniente Villavicencio, soldado Haita y Morales Comanyambe (3). Huaquillas, para Comanzona. Sigue fuego reñido, los aviones están volando sobre cielo nuestro, dice Mayor que mande otro médico y dos enfermeros, mande municiones y refuerzos, los peruanos han avanzado Aguas Verdes. Telegrafista Huaquillas.

De Chacras. Para Comanzona. Este momento las 9 y 30 va Sargento 1º Mora, con pelotón, armas pesadas para Batallón Tulcán con dirección Huaquillas, por falta Oficial. De Huaquillas-Comanzona. Nuestras tropas están al otro lado de Zarumilla - Comancayambe.

De Chacras para Comanzona. A las 10 y 10 cesó fuego fusilería, continuando acción aviación y artillería hasta 10.45 hora en que se retiró la primera y continuó la segunda con pequeños intervalos de tiempo. Puesto Comando fue batido, resultando ligeramente herido Capitán Cordero. De Huaquillas no se nada porque no comunica Mayor Rosado de los otros puestos también ignoro. - Comanfrontera.

(1) Comando del Batallón Carchi.

(2) Comando de Zona.

(3) Comando del Batallón Cayambé.

De Chacras-Comanzona. Este momento Comanzona acaba de llegar posta Balsalito y comunícame que Mayor por parte telefónico avisa haber cesado fuego ese sector, pero con baja Capitán Molina; muerto Subteniente Reserva Ledesma; Sargento 2º Perdomo. Que de Alto Matapalo, no se tiene ningún indicio y que espera refuerzo por Palmares. En Sector Chacras se halla herido Cabo Santa María.

Por camioneta se recibe el siguiente parte: Julio 23 de 1941. Comanzona-Arenillas. Mi Coronel, en este momento, las 4 y 15 acaba de llegar una posta de Balsalito en el que comunica que Quebrada Seca fue tomada por enemigo; a las 2 de la tarde comunicaron que Alto Matapalo, también está en poder del enemigo. La tropa a mis órdenes en el Sector de Chacras se halla conservando su terreno, lo mismo en Balsalito. Huaquillas y Carcabón, ojalá nuestra situación sea de más suerte y podamos resistir el empuje del enemigo que es fuertísimo usted verá la forma de hacer llegar refuerzos, ya que el escalón de seguridad con su amplio despliegue hace todo esfuerzo para mantener las posiciones.

En el sitio Vallejo y El Dornajo, el enemigo está muy cerca al camino, si logra vencer la pequeña resistencia de nuestras tropas, seguramente tendremos momentos amargos en esta población, que le aseguro, la defenderemos hasta que humanamente se pueda, por prestigio del soldado ecuatoriano. Estamos sin enlace en toda dirección. - (F.) Teniente Coronel Ochoa.

Del Coronel Urrutia.

Clave de Quito. Coronel Rodríguez. Arenillas. Si peruanos forzaran Alto Matapalo ordene recuperarlo inmediatamente. Ordene extensión a todos nuestros puestos que cayeron en poder del enemigo. Comandante Superior. Julio 23 de 1941, las 16 y 30. - Telegrafista Andrade.

Clave de Quito. Coronel Rodríguez. Arenillas. "Material pide usted con urgencia está en marcha. - Comansuperior.

Para Comandante Maldonado. En tren que viene Compañía Pasaje envíe resto Batallón Carchi. Urgente. - Comanzona.

De Huaquillas para Comanzona-Arenillas. Mande refuerzos, municiones, raspadura, galletas, fósforos. Personal encuéntrase avanzado Aguas Verde y Bramador. He ordenado atacar a fondo, personal mío es un héroe, con Guardia Nacional mandé un parte detallado a Comanfrontera. Lanchas peruanas y dos buques halláanse en Boca de Hualtaco y atacaron a nuestra lancha que mandé escoltar a "Atahualpa" que se ha regresado con baja marea con los trasportes, presumo que deben regresar estos barcos y espero pronto detalles. A mi nombre batallón y

personal a mi mando un saludo a la Patria. Oficiales y Tropa conservan alta moral como verdaderos héroes. Saludo y comunicaré lo que va sucediendo. - Comancayambe.

Comunicaciones publicadas en el "Telégrafo" de Guayaquil.

Julio 23. Arenillas. En las primeras horas de la mañana de hoy la guarnición ecuatoriana que se halla en Huaquillas fue sorprendidamente atacada por las tropas peruanas que ocupan posiciones en el lado del frente, iniciándose un combate que pronto tomó serias proporciones.

Con todos nuestros soldados, con la energía y vigor de costumbre, hicieron frente a la agresión y sostuvieron un recio combate hasta las ocho y media de la mañana, hora en que los peruanos fueron obligados a abandonar sus posiciones en ese sector.

Arenillas 23. Desde las 7 y 30 de la mañana 4 aviones peruanos volaron sobre las poblaciones de Huaquillas, Chacras, Puerto Bolívar, Santa Rosa y Arenillas y dejaron caer una bomba en el sitio Balsalillo, en este mismo lugar a las 6 y 45 las tropas peruanas rompieron los fuegos, siendo repelidos valientemente por nuestras tropas.

Arenillas 23. Además de los sorprendivos ataques iniciados por los peruanos en dirección de las poblaciones de Huaquillas y Balsalito, se sabe que a las siete de la mañana también rompieron los fuegos en Chacras, en donde se ha entablado un fuerte combate, los nuestros demuestran un valor admirable.

En todos los sectores donde se combate la moral de las tropas ecuatorianas es heroica y contienen con decisión la invasión de los peruanos, la que se ha venido preparando cuidadosamente desde hace muchos días.

En Huaquillas, a las 7 de la mañana, nuestras tropas iniciaron el avance. Se sabe que han tomado el punto denominado Bramador, posesión que estaba en poder de los peruanos.

Arenillas 23. El Comando de las fuerzas que operan en la frontera recibió un parte no confirmado de Carcabón comunicando que fue abatido uno de los aviones peruanos que volaban por ese sector.

Arenillas 23. Se informa que después de varias horas de combate en el sector de Huaquillas, los peruanos abandonaron su acantonamiento de Aguas Verdes, en donde tenían un cuartel de cemento armado y en cuyo frente se han producido varios encuentros en pasados días.

Arenillas 23. Los aviones peruanos han avanzado hasta Puerto Bolívar ametrallando al aviso Atahualpa, pero los tripulantes de esa nave repelieron la agresión con sus cañones antiaéreos.

Arenillas 23. Se han recibido informes que los aviones peruanos otra vez han bombardeado a las 9 de la mañana de hoy la indefensa ciudad de Chacras, que ha sido víctima de varios ataques desde el 7 del presente mes. Como antes informamos la población civil había evacuado esta población hace algunos días.

“En el Palacio Militar el Comandante Alomia, Jefe de Estado Mayor, hizo las siguientes declaraciones:

En estos momentos se acaba de recibir una comunicación de la frontera, por la que se informa que se sigue combatiendo tenazmente contra los invasores, pero con la diferencia que el heroico ejército ecuatoriano está persiguiendo al enemigo, pues los nuestros con un valor legendario, lo repelieron en los primeros instantes hasta hacerlo retroceder en su intento de invasión.

Fatalmente tenemos que mencionar que entre la tropa ecuatoriana se encuentran algunos heridos, pero en número insignificantes.

El destacamento militar ubicado entre Carcabón y Balsalito, con su fuego de ametralladoras logró impactar uno de los aviones enemigos cuya máquina cayó momentos después envuelta en llamas.

El bizarro batallón Cayambé se ha asignado esta vez un nuevo triunfo, pues ha logrado desalojar al fuerte enemigo del sitio Aguas Verdes, ubicado frente a la población de Chacras, persiguiéndoles en su aparatosa derrota hasta mediodía.

Otros informes llegados al Comando Militar de Santa Elena, informan que un avión desconocido, evolucionó por breves momentos sobre la puntilla costanera de la provincia del Guayas.

Santa Rosa 23. Desde las 3 de la mañana de hoy, en esta ciudad se oyeron disparos de cañones en la frontera, sabemos que los invasores peruanos nuevamente están atacando nuestras fronteras. Anoche Puerto Bolívar ha sido iluminado seguramente por barcos peruanos.

Hoy a las 8 y 30 de la mañana, aviones peruanos evolucionaron por los alrededores de esta ciudad y sobre nuestro campo de aviación.

La población se encuentra alarmada antes este nuevo atentado de las tropas peruanas.

Quito 23. Se informa que la aviación peruana ha arrojado cuatro bombas sobre Puerto Bolívar sin tener conocimiento de los daños o víctimas de este ataque.

Informaciones sin confirmación indican que el Gobierno peruano ha dado órdenes a sus ejércitos para que avancen sobre el Golfo y ciudad de Guayaquil.

Quito 23.—Un parte recibido a las 10 y 35 horas de la mañana dá a conocer que el Mayor Rosero segundo Jefe del Batallón Andino Cayambé al frente de 500 hombres ha desalojado de sus posiciones a los peruanos en Aguas Verdes, habiéndose dirigido a la Autoridad Militar pidiendo refuerzos para lanzarse sobre el enemigo.

Se informa asimismo que en Chacras, Huaquillas y Puerto Bolívar, continúa un intenso bombardeo de artillería y aviación anunciándose que posiblemente hoy se lleve a cabo una batalla campal entre las guarniciones ecuatorianas y peruana.

Quito 23. Peruanos atacaron con preparación de artillería y morteros nuestra población de Chacras, continuando luego con intenso fuego de fusilería desde las 7 de la mañana.

El Coronel Luis A. Rodríguez, está dirigiendo las operaciones. Las fuerzas ecuatorianas han sido reforzadas con artillería pesada.

Aviones peruanos vuelan sobre Chacras a las 8 de la mañana.

El sitio Bramador en el sector Huaquillas ha sido tomado por los valientes soldados ecuatorianos. Ante posibilidad de ataques aéreos se han tomado las seguridades del caso en poblaciones un tanto alejadas de los sitios fronterizos, tales como Arenillas, Santa Rosa, etc. Otros aviones peruanos han incursionado sobre Huaquillas, Puerto Bolívar. Parece que el enemigo ha iniciado bombardeos aéreos sobre nuestras posiciones como Balsalito.

Anunciase que el Teniente ecuatoriano Villavicencio ha sido levemente herido cuando dirigía una valiente acción de sus hombres en Huaquillas.

Aviones peruanos vuelan sobre Santa Rosa en número de 4 e incursionan sobre campo de aviación. Aviones peruanos vuelan sobre Machala. A las 8 y 30 aviones peruanos vuelan sobre Arenillas. Anuncia que parece que sobre Carcabón fue abatido un avión peruano.

Quito 23. A las 12 y 15 horas la Secretaría de Palacio dio a la prensa el siguiente boletín:

De Chacras informan que desde las 2 hasta las 2 y 30 de la mañana los destacamentos ecuatorianos de Rancho Chico y Alto Matapalo rechazaron el ataque iniciado por tropas peruanas con fusilería y morteros.

A las 6, tropas peruanas atacaron Huaquillas y los ecuatorianos resistieron valerosamente al agresor.

A las 6 y 45, tropas peruanas abrieron fuego de artillería y morteros sobre Chacras.

Al mismo tiempo siguióse combatiendo en Huaquillas.

A las 7 y 20, continuaban los fuegos en el sector de Chacras.

A las 8 y 30, cuatro aviones peruanos después de evolucionar sobre Puerto Bolívar hicieron descargas de ametralladora sobre el Atahualpa, el que rechazó el ataque sin producirse consecuencias.

A las 8 y 25, aviones peruanos vuelan sobre Chacras.

El fuego de fusilería que por momentos se interrumpió en el sector de Chacras reinicióse a las 9 y 30.

Posteriores informaciones dan cuenta que aviones peruanos estaban ametrallando Chacras a las 10 de la mañana.

A las 10 y 30, aviones peruanos bombardearon Huaquillas.

También informan de Chacras que aviones peruanos volando a gran altura arrojaron bombas sobre dicha población.

Parece que sobre Chacras fue abatido un avión peruano.

Telegramas de última hora informa que en el sector de Chacras cesó el fuego de fusilería, a las 10 y 30 continuándose la acción de la aviación y de la artillería hasta las 10 y 45 en que se retiró la aviación, continuando la artillería con intervalos. A las 11 y 45 cesó el fuego en el sector de Huaquillas.

De los despachos de la frontera se deduce que a pesar del violento y preparado ataque peruano, las tropas ecuatorianas lucharon denodadamente observando intactas sus posiciones, sin haber cedido una pulgada de terreno al agresor.

Despachos recibidos a las 12 indican que se reinició el fuego en el sector de Huaquillas.

Quito 23. De Huaquillas a las 2 p.m. indica que aviación peruana efectuó vuelo sobre ese lugar lo mismo que en Chacras y Arenillas.

La acción de los aviones peruanos es inefectiva, pues están arrojando bombas desde gran altura por temor a la acción de la A.A.* que defienden las posiciones ecuatorianas. Sábese que hasta este momento hay 5 heridos por parte de las fuerzas ecuatorianas, a saber del Capitán Rosero, el Teniente Villavicencio y tres soldados, mientras que las tropas peruanas han tenido numerosas bajas sobre todo el sector de

* Artillería Anti-aérea.

Huaquillas, cuando el enemigo se vio obligado a retroceder ante la formidable presión de los soldados ecuatorianos. Se reciben informes de Alto Matapalo que es fuerte la presión del enemigo en este sector y que la lucha continúa en una línea donde nuestras fuerzas mantienen sus posiciones invariables.

REFERENTE A LA POCA IMPORTANCIA QUE EN LA PRENSA ECUATORIANA PRETENDIAN DAR A LOS EFECTOS DE LOS BOMBARDEOS DE LA AVIACION Y ARTILLERIA PERUANA, ASI COMO A LAS POCAS BAJAS QUE ACUSABAN SE DEBE A DISPOSICIONES DE SU COMANDO SUPERIOR.

Así en el Libro del Coronel Puente "LA MALA FE PERUANA" en la página 73 dice: "Respecto a las dos consideraciones que haga usted debe popularizarse entre nuestras tropas (el derroche negativo del fuego peruano) con la finalidad de que se afiance la moral".

Arenillas 23 a las 12 y 30 ciudadano orense Horacio Avila fue testigo de la caída del avión peruano en sector Quebrada Seca, violo descender envuelto en llamas con motor roncando. A las 12 informan de Huaquillas se ha reiniciado el fuego en forma absolutamente reñida probablemente peruanos emplean refuerzos frescos para fortalecer su ofensiva quebrada por valientes ecuatorianos. Fueron heridos un Oficial y dos soldados.

Desde Chacras informan pasaron aviones peruanos hacia la frontera sin bombardear posiciones nuestras. **Bombas peruanas lanzadas anteriormente cayeron objetivos no militares sin causar mayores daños.**

Quito Julio 23. Se reunió el Gabinete Ministerial bajo la Presidencia del Primer Magistrado de la Nación, conociendo los numerosos y alarmantes telegramas que llegan al Gobierno sobre la nueva fase bélica que se ha implantado en la región fronteriza del Perú.

En otro de los salones del Palacio de Gobierno se hallan reunidos los Jefes del Estado Mayor General del Ejército confrontando la situación con la decisión del Consejo de Ministros.

Arenillas 23. Civiles están prestando servicios de colaboración, enlace y transporte en todo este sector.

Cabo 2º Santamaría perteneciente al servicio sanitario fue herido cuando aviones peruanos ametrallaron Cruz Roja, lo que revela sistema totalitario de fuerzas peruanas. Dr. Vera tuvo que hecharse al suelo para evitar ser víctima cuando prestaba servicio sector Chacras.

Otra noticia que nos fue suministrada en la Zona Militar, fue la que el aviso Atahualpa, se encontraba en esos momentos patrullando los



Sargento Lishner
Que murió valientemente
en la captura de Chacras.

Cabo Rafael Yugra
Tripulante del B.A.P. "P-101"
que murió a consecuencia de
la campaña.



distintos canales del Jambelí (al otro lado de la isla donde tuvo el encuentro del P-101 con el Hualtaco).

Arenillas 23. Se han comenzado a recibir los partes de los distintos sectores de la línea que demarca el río Zarumilla. En los partes se mencionan los nombres de los pocos heridos.

Se sabe que en el combate de Quebrada Seca ha muerto el Capitán Galo Molina, mientras combatía al frente de un pelotón de sus soldados.

Entre los heridos se menciona al Teniente Heredia y al Sargento Perdomo.

Se asegura que también ha caído herido un Teniente de la Guardia Nacional mientras efectuaba un reconocimiento.

Arenillas 23. Acaba de llegar el Dr. Vera, conduciendo herido al Cabo Segundo Santamaría. Informa al Comando que esa zona está violentamente amenazada por ambas partes. El Capitán Cordero ha sido herido levemente con casco de metralla.

XVI

OPERACIONES DE LIMPIEZA

Las tropas que defendieron Huaquillas el 24, al ser atacadas por el destacamento del B.I. 5 después de tenaz combate se retiraron hacia Chacras y Hualtaco, las primeras, al encontrar cortado y ocupado el camino por tropas peruanas, cambian la dirección de su retirada hacia Cayanca.

La otra fracción llega a Hualtaco con la esperanza de retirarse por agua hacia Puerto Bolívar, pero las noticias no eran muy alagadoras, el casco acribillado de impactos del Hualtaco lo decía y las periódicas ráfagas de los cañones de la Flotilla lo afirmaban.

Frente a La Palma se arregló un paso para utilizar los carros de combate y en la mañana del 25 atraviezan el Zarumilla dos Secciones de Tanques al mando del Mayor Dn. Julio Cáceres D., protegiendo en su avance a una Compañía de F.C. del B.I. 3. Esta Fuerza debía llegar a Chacras y ejecutar una operación de limpieza en los focos que todavía existían en la orilla del río y en el camino Balsalito-Chacras.

Durante estas operaciones se logró reducir un tenaz núcleo al mando del Capitán Chiriboga, el cual murió valientemente.

Por la tarde el destacamento del B.I. 5 tomó Hualtaco, cuyo bloqueo y bombardeo había sido mantenido por la Flotilla de Patrulleras.

Por órdenes recibidas la Flotilla se dirigió a El Salto y de allí a Capones para comunicar en este Puesto que la Escuadra bombardearía los fortines ecuatorianos de Payana, Salinas y Matapalo.

Fondeados en el canal Pelado observamos una formación aérea que bombardeaba Matapalo, y después pasamos a nuestro Puesto de Pampa de Cebollas a la entrada de Hualtaco, controlando todas las comunicaciones.

A 06.00 horas del 26 estando a bordo el Comandante de la Flotilla, Capitán de Corbeta Pedro de la Torre Ugarte, se remontó el Estero Hualtaco, aprovechando de la plea.



El B.A.P. "P-101" durante el bloqueo y bombardeo de la Base Ecuatoriana de Hualtaco.



El Patrullero "Hualtaco" y un grupo de oficiales del B.I. 5 y abajo Teniente Mariátegui, Comandante Torre Ugarte y el Comandante del B.I. 5 después del combate.

Este Estero es sinuoso, con vueltas muy cerradas, después de corto recorrido se avistó la población hacia babor, un poblado pobre de casas de madera alrededor de una plaza que colinda al desembarcadero en el río donde estaba atracado el HUALTACO mostrando los destrozos del combate.

Los Oficiales y Soldados del B.I. 5 nos recibieron con Vivas al Perú y Hurras, todos estos muchachos mostraban las huellas del combate en sus rostros y uniformes. Por cierto que entre ellos estaba el animoso y valiente médico, Capitán Ramírez de Piérola, quien en todas las acciones se distinguió en su abnegada labor auxiliando a los heridos en la línea de combate y atendiendo al mismo tiempo que el bisturí a su pistola si era necesario.

Compartimos con ellos momentos de camaradería, y su rancho.

Visitamos la patrullera enemiga para sacar información recogiendo documentos y su pabellón que más tarde envié al Museo de la "Sociedad Fundadores de la Independencia y Defensores Calificados de la Patria".

Por la tarde en la segunda plea regresamos a nuestra base llevando a remolque a la patrullera ecuatoriana Hualtaco.

Durante el 26 continuaron las operaciones de limpieza en la Isla Delicias y Balsalito, y buscando contacto sobre el eje Chacras-Arenillas.

A 18.00 horas, cerca de Papayal frente a Vado Mariano fue descubierto un foco de resistencia enemigo, aproximadamente de cien hombres procedentes del sur, de los puestos ecuatorianos de Guabillas, Carcabón, Quebrada Seca, Rancho Grande, etc.

Fue necesario emplear una Sección de F.C. que se envió de refuerzo continuando el combate en la noche, debiendo intervenir el Capitán Quelopana con otra Sección del B.Z. 1 con la que se logró dispersar las fuerzas ecuatorianas que se retiraron a través del monte hacia Arenillas.

El 27 continuaron las Operaciones de Limpieza empleándose tanques.

XVII

ACCIONES EN EL SECTOR CHIRA-MACARA

Combate de Cazaderos

Con el objeto de impedir que las fuerzas ecuatorianas de Loja pudieran reforzar a las de la Provincia de El Oro, se había dispuesto que la VIII División Ligera se mantuviera en el sector Chira-Macará, en situación defensiva, jugando un papel de "entretenimiento"; el Ecuador no podía desguarnecer esa zona teniendo esa tropa en presencia.

A la VIII D.L. se le encomendó, por lo tanto, la acción defensiva en la zona del Canehis-San Francisco.

El 21 de Julio, teniendo en consideración los movimientos estratégicos efectuados por las fuerzas ecuatorianas y los refuerzos que habían recibido en la frontera, se tuvo en consideración, que posiblemente el enemigo no estuviera todavía capacitado para emprender una ofensiva general y profunda, pero si, podía montar una operación parcial, por eso, para evitar darle tiempo a que pudiera hacerse más fuerte, se puso en vigencia la Orden de Operaciones N° 3 a partir del 21 de Julio. En ésta Orden el acápite correspondiente a la VIII D.L. fue:

Sector Macará:

Cerrar al enemigo la dirección: CARIAMANGA-MACARA-SUYO impidiéndole que penetre en territorio nacional por la TINA HDA.-EL TUMOPAMPA REDONDA.

Sector de Alamor-Chira:

Cerrar al enemigo la dirección ZAPOTILLO-CO. ARTEZA, impidiéndole que atravesase el río Chira.

Cerrar la dirección del río ALAMOR-HORNOS-LANCONES, impidiéndole que se apodere del caserío de ALAMOR.

Cerrar la dirección de la Quebrada de Pilares y las direcciones que de BOLAS-PAMPA HDA.-MANGAGURCO HDA.-CAZADORES HDA. con-

ducen a los ENCUENTROS Y PILARES, a fin de impedir toda infiltración enemiga por esas direcciones.

Deberá encontrarse en condiciones de emprender la ofensiva prevista en la Hipótesis 2 de la Orden del Agrupamiento, que será dada telegráficamente.

La VIII División Ligera estaba Comandada por el General de Brigada Don César Salazar. El Jefe de Estado Mayor Divisionario, el Teniente Coronel Jerónimo Santibáñez.

Las fuerzas que la constituían eran:

Batallón de Infantería N° 2 Comandado por el Teniente Coronel Carlos Herrera.

Regimiento de Caballería N° 7 Comandado por el Teniente Coronel Don César Yáñez León.

Grupo de Artillería N° 8 al mando del Teniente Coronel Guillermo Valdivia.

El Puesto del Comandante de la División estaba en Sullana.

Combate de Macará

En la población ecuatoriana de Macará se produjeron actos hostiles contra peruanos y en especial contra el Consulado del Perú, cuyo Escudo fue arrancado de la fachada y arrastrado por las calles.

El 25 de Julio, un grupo de peruanos residentes en esa población se apersonaron al Jefe del Destacamento de Macará a pedir protección.

El Destacamento de Macará cubría el sector del mismo nombre, organizado defensivamente en la región, LA TINA-SUR PAMPA y su Jefe era el Teniente Coronel Don César Yáñez León, 1er. Jefe del R.C. 7.

El Destacamento estaba compuesto por:

1 Compañía reforzada y una Sección de Ametralladoras del B.I. 19.

1 Escuadrón de Combate.

1 Escuadrón de Acompañamiento.

1 Batería del G.A. 8.

El Comandante Yáñez cumpliendo su deber de resguardar la vida y propiedades de peruanos, envió una nota al Jefe Político de Macará solicitando garantías para los ciudadanos peruanos, así como la devolución del Escudo al Consulado y daba un plazo de dos horas para la contestación.

Vencido el plazo a 15.30 horas, se envió a un Sargento 2º y un Cabo de la Guardia Civil y dos Soldados, los cuales al llegar a la orilla del río, fueron recibidos con ráfagas de ametralladoras, resultando muerto un soldado y herido de gravedad los tres restantes.

Inmediatamente que esto ocurrió el Comando ordenó a la Batería de Artillería que batiera los focos donde se apreciaban núcleos de tropa enemiga para proteger el avance de una Compañía de Fusileros Cazadores que atravesó el río y fijó al enemigo con una Sección, mientras que los otros ejecutaban un movimiento envolvente por los flancos.

Después de una hora de combate se tomó Macará a 18.45, retirándose desordenadamente la tropa ecuatoriana hacia CELICA-COTA COCHA y CARIMANCA.

El 26, el Capitán Ferrer al mando del 1er. Escuadrón del Regimiento de Caballería N° 7 pasó el río al Norte del vado LIMON y atacó este puesto ecuatoriano cuya tropa se retiró.

Después de estas acciones, el Comandante Yáñez se dio por satisfecho de las provocaciones ecuatorianas y dispuso el retiro de su tropa, la que repasó el río y volvió a sus posiciones defensivas.

Como de costumbre la tropicalidad ecuatoriana comenta los hechos a su manera, y en el tan mentado libro del señor Coronel Rodríguez "La Mala Fe Peruana" dice:

Julio 25.—"El enemigo ataca la plaza MACARA iniciando la acción con un intenso fuego de artillería. El Subteniente Raúl Espinoza, Jefe del Destacamento del Macará, con 40 hombres trata de repeler el ataque de 1,000 infantes peruanos, (según nuestra organización, este mismo número correspondé a dos batallones) tiene que abandonar la plaza en vista de la abrumadora superioridad de las fuerzas peruanas".

"El Teniente José Alejandro Gonzales, Jefe del Destacamento de LIMON que se componía de 34 hombres, fue atacado el 26 de Julio de 1941, por el Regimiento de Caballería N° 7. Tanto en la Provincia de El Oro, como en la de LOJA, fue enorme la desproporción de combatientes y enorme la diferencia entre las armas y los medios empleados por uno y por otro".

Combate de Cazadores

Después de los días 23 y 24 en que se dio la Batalla del Zarumilla se emprendieron las operaciones de limpieza y empezó el éxodo del destruido ejército del Ecuador.

En la región del HUASIMO, una compañía de Fusileros Cazadores del B.I. 31. ocupaba la zona HUASIMO-PALO NEGRO y estaba empeñada en un reconocimiento hacia el pueblo PROGRESO.

El Batallón de Infantería N° 31, al mando del Teniente Coronel Don Carlos Pró C. pertenecía al Agrupamiento Norte, como elemento orgánico de refuerzo.

Muerte del Subteniente Don Eduardo Astete Mendoza

El 29 de Julio, el enemigo se reorganiza y acomete un ataque en HUASIMO donde actuaba la Compañía del B.I. 31 que es batida enérgicamente, empleando dos secciones en su escalón de fuego. Durante la acción del 29, la ala derecha mandada por el Subteniente Don Eduardo Astete Mendoza, soportó el peso del combate y durante este, es herido su Jefe el Subteniente ASTETE, que, no obstante tener la pierna derecha astillada por un impacto, se arrastró animando a su tropa a tomar una trinchera, siendo acibillado por una ráfaga de ametralladora y murió alentando a su tropa con los gritos de "ADELANTE" "ADELANTE". La muerte heroica del Subteniente ASTETE confirma una vez más el valor de nuestros infantes. Murieron también un Guardia Civil y dos Soldados, y fueron heridos un Sargento 1° y seis Soldados.

Este combate duró dos horas, desde las 16.00 horas hasta las 18.00 horas.

Durante la noche las fuerzas mantuvieron sus posiciones. Al día siguiente el Destacamento es reforzado por otra Compañía de F.C., una Compañía de Ametralladoras y una Sección de Morteros de 81 mm. del B.I. 31.

Durante la acción del 30 de Julio nuestras tropas atacan al enemigo en el CUELLO ZAPOTE desalojando de sus posiciones y persiguiéndolo a través del pueblo PROGRESO que es tomado.

En esta acción se capturó un fuerte botín de armas y fornituras.

XVIII

PERSECUCION DEL "CALDERON" POR EL "VILLAR"

BOMBARDEO DE PUERTO BOLIVAR POR EL "GUISE"

El 25 de Julio, el "Almirante Villar" hacía su servicio de patrulla-je ordinario, su Comandante, el Capitán de Fragata Don Hernando Tudela y de Lavalle*, en el puente; la mañana trascurrió como otras, sin novedad. Durante su corrida hacia el norte, a 11.15 horas, se avistó una embarcación, que parecía haber salido de Puerto Bolívar, y navegando cerca de esta, otra más, hasta tres, pero más pequeñas, ninguna llevaba pabellón y la gran refracción de la zona los deformaba. Se arrumbó hacia ellas teniendo cuidado con la lectura de la sonda, pues las cartas de navegación no eran exactas en cuanto a las profundidades, pues allí el fondo sufre muchas variaciones por efecto de los ríos.

Se observó pocos minutos después que las embarcaciones pequeñas se alejaban hacia el puerto, unas, y otras a resguardarse en otras bocas de esteros, la nave mayor todavía sin reconocerse cambia violentamente de rumbo cayendo 180° y dirigiéndose a toda velocidad hacia Puerto Bolívar.


A 11.30 el Comandante del "Villar" ordenó hacer un disparo de aviso para que cayera delante de la proa del buque avistado, el cañón de proa hizo fuego, y en ese instante la nave desplegó el pabellón ecuatoriano y contestó el fuego, que resultó bien dirigido en "deflexión", pero "corto"; en vista de esto a 11.35 el "Villar" contestó con fuego efectivo, pero dificultado por los cambios de rumbo y velocidad que tenía que efectuar para sortear el fondo, notándose impactos de rebote, como lo confirman después las noticias ecuatorianas.

A 11.40 después de cinco minutos el buque enemigo se ocultó detrás de la Punta de Puerto Bolívar. Los demás buquecitos habían desaparecido por diferentes partes.

* El 2° Comandante fue el C. de C. Figueroa San Miguel, Jefe de Ingeniería C. de C. Luis Cepi, Jefe de Armamento Teniente 2° Juan Bel Taylor, Jefe de Navegación, Alférez Ganoza.



Puerto Bolívar



El "Olmedo" en las cercanías de Puerto Bolívar

El Comandante del "Villar" apreció que dado lo insignificante del enemigo y de la poca importancia que tenía en sí, no valía la pena arriesgar su buque en una varadura, además su destrucción no influenciaría en nada la decisión de la campaña y por lo tanto, las muertes que causaría serían innecesarias, por lo mismo opinó continuar su patrullaje hacia el norte.

Este encuentro que no tuvo visos de combate y que sólo podía llamarse un incidente o una persecución, en el que no debe restársele mérito al señor Comandante del "Calderón", Teniente de Fragata Don Rafael Morán Valverde, que hizo lo que debió hacer, ante un enemigo superior, se retiró disparando.

Este encuentro ha tenido con el tiempo un carácter tan distinto que asombra las tonalidades con que los ecuatorianos lo narran.

Copio algunos despachos publicados en el "Telégrafo" de Guayaquil:

"Quito 25.—Cañonero "Abdon Calderón" presentó batalla a tres naves peruanas cuando estas trataron de hundir convoy nuestro".

Recibió impactos que le han destrozado la Estación de Radio, pero luego del choque regresó a Puerto Bolívar remolcando al "Olmedo".

De regreso de Puerto Bolívar, provincia de El Oro, ayer a las once y media de la mañana fue sorprendido un convoy compuesto por el motovelero La Pinta, Olmedo y Dayse Edith, que escoltados por el cañonero Calderón venían a esta ciudad, siendo atacados por dos barcos de guerra peruanos y una lancha armada que secundaban a la aviación compuesta de seis unidades.

La Primera Noticia. Alguien a las 11 y 30 de la mañana recibió un parte del motovelero La Pinta en que decía que era atacado en el Canal de Jambelí.

Irradió el Olmedo. A las 11.35 de la mañana se recibió el parte del Motovelero "Olmedo" en que su Capitán Teodoro Brito decía que eran atacados, que habían sido impactados y que se veía en el caso de encallar y firmaba así. Viva Ecuador. Capitán Brito.

Persiste bravamente el "Calderón". Hasta las 11 y 30 del día se sabe que combatía el cañonero Calderón cubriendo la disposición del convoy al que protegía eficientemente, pues según el Capitán Brito, les resguardaba resistiendo bravamente y contraatacando, un parte de abordó decía que combatía pero que enviaran refuerzos. Más tarde cayó y se hacía esfuerzos para obtener nuevamente comunicación.

El convoy. Este convoy fue a la provincia de El Oro anteanoche (23) conduciendo tropas y víveres para Puerto Bolívar en viaje de retorno a esta, probablemente sin más que sus tripulantes.

El "Calderón" en Puerto Bolívar. Desde Puerto Bolívar se informó ayer al atardecer que el Cañonero "Calderón", con su Estación de Radio destruída por un impacto en el combate de Jambelí, llega a este puerto y saldrá en la noche, probablemente a las 7, para llegar a este puerto probablemente a las 4 de la mañana remolcando al motovelero Olmedo que venía con sus máquinas dañadas.

El Olmedo. Destruídas sus máquinas, el Olmedo gareteó hasta Bajo Grande donde se embancó, pero más tarde gracias a la marea se puso a flote y fue auxiliado por el "Calderón" que lo condujo hasta Puerto Bolívar (Bajo grande que está dentro del Canal).

Hasta las tres y media no llega la nave. Hasta las tres y media de hoy hora en que escribimos este acápite, no llegaba aún el Calderón y el remolcado motovelero Olmedo, pero de las dependencias de Marina se nos dijo telefónicamente, que era seguro que amanecía en el puerto.

"En horas de la tarde tuvimos oportunidad de conversar con el Capitán Brito quien estuvo a bordo del "Olmedo", pudiendo apreciar el combate que lo relata así".

Cumplida felizmente la comisión dada por el Comando Superior de las Fuerzas Armadas. Anteayer viernes 25 de Julio, a las 11 y 30 de la mañana había dado comienzo a su regreso el convoy formado por el cañonero Calderón, el M/N Olmedo, el M/V la Pinta y el M/V Dayse Edith.

Conservando la distancia prudencial de la navegación y encontrándose el Abdon Calderón más o menos a la cuadra del faro de Jambelí, sorpresivamente fue atacado el convoy por buques de la Armada del Perú, respondiendo de inmediato el Calderón y cubriendo la retirada de los buques mercantes que venían a su cuidado, los mismos que regresaron a su puerto de partida.

En nuestra retirada notamos que el M/V La Pinta se dirigía hacia el bajo del faro de Jambelí hasta quedar varado, quedándose el "Olmedo" a la zaga y voltejeando hasta ponerse en contacto con el "Calderón" que lo protegía con sus fuegos. En cuanto al Dayse Edith, en su retirada fue a guarecerse al sitio que creyó más conveniente para después dirigirse a Ancón.

La Comandancia General de Marina nos suministró ayer el siguiente comunicado oficial relacionado con el Combate Naval ocurrido en-

tre el cañonero "Abdon Calderón" y un destructor peruano que atacó a nuestra nave en aguas territoriales ecuatorianas. Dice así:

El Combate Naval del Jambelí sostenido por el heroico personal del cañonero "Abdon Calderón" contra el destructor peruano "Almirante Guise", tuvo lugar el 25 de los corrientes al salir de la Boca de Jambelí.

Después de haber navegado nuestros buques con la proa al norte como tres millas, el vigía (Enrique Pitacanero) dio aviso de buque a la cuadra de babor, nuestra nave continuó la navegación sin prevenir, por estar en nuestras aguas territoriales, se tratase de buque enemigo.

En efecto, las coordenadas en que se encontraba nuestro buque en el momento de avistar la nave enemiga fueron Long. 80° 00' 45" W y Lat. 3° 11' 00" S, deduciendo por la marcación y distancia que las coordenadas del enemigo fueron: Long. 80° 07' 30" W y Lat. 3° 11' 00" S, pero después que navegó el Calderón unas dos millas más al norte se identificó perfectamente al buque, resultando ser uno de los destructores peruanos, al parecer el "Almirante Guise", cuyas características son: Desplazamineto 1,800 ton., 5 cañones de 4", 1 cañón AA, 9 tubos lanza torpedos de 17.2 pulgadas y capacidad para 80 minas.

Además en el mismo instante de la identificación se vieron en la popa del buque peruano columnas de humo, probablemente de otros buques.

No pasaron 6 minutos que el buque enemigo rompió el fuego sobre nuestro buque, el que acto continuo fue contestado, duró la acción unos 10 minutos, después de los cuales, notándose desigualdad de la lucha y la aproximación cada vez mayor del enemigo, nuestro heroico cañonero se vio forzado a abandonar la acción y forzar en Puerto Bolívar.

Como se vé por el Parte del mismo Comando Superior de la Marina ecuatoriana el encuentro no tuvo ninguna importancia aunque parece por los informes del Capitán del "Olmedo" que el "Calderón" fue impactado destruyéndose la Estación de Radio y que el Comando de Marina recalca mucho que no usaron la radio por no dar su situación cuando sólo estaba a pocas millas de Guayaquil y son esperados por el pueblo, como dice la comunicación del "Telégrafo".

Como se puede apreciar en estos partes no se habla de impactos ni destrozos sufridos por el Guise, como en un principio se creyó, después con el tiempo se fraguó una historia en la que emulan a Salgari en uno de los episodios del "Rey del Mar" y resucitan al B.A.P. "Rodríguez",

que hacía en esa época siete años que convertido en cisterna de petróleo navegó el Amazonas.

El Villar no tuvo ni un sólo accidentado ni cayó ningún impacto, y así continuó sin ninguna interferencia sus patrullajes durante toda el conflicto, fe de esto lo pueden dar los Observadores Navales Extranjeros que aún viajaron en él.

Con esas historias le quitan el señorío del Comandante del "Calderón" Dn. Rafael Morán, que actuó como debió, ¿por qué me pregunto no se refirieron estas leyendas cuando vivía el Comandante Morán?, ¿por qué? si hubo el combate que ahora describen, no le dieron a Dn. Rafael Morán, el sitio que le correspondía en vida, ¿por qué lo tuvieron relegado? al punto de que murió dolido como lo refiere su amigo y biógrafo el señor Subprefecto de Policía Dn. Carlos A. Hidalgo "El Comandante Morán, se retira del activo. Hay desengaño en su alma, pero la gloria llena su pecho" del Magazine de Policía - Diciembre 1962.

Bombardeo de Puerto Bolívar

El 26 de Julio el "Almirante Guise" navegaba para cambiar su guardia con el "Villar" en la patrulla del Golfo.

Al amanecer se cruzaron las siluetas a la cuadra de Malpelo.

El Capitán de Fragata Dn. Víctor Carcelén comandaba el "Guise", y tenía como misión, además del patrullaje ordinario, efectuar un bombardeo sobre Puerto Bolívar, con el objeto de anular el puerto en vista de que podía ser usado por el enemigo aprovechando la navegación en aguas poco profundas y utilizando las horas de la noche en las que por el gran calado de nuestros buques no se podrían acercar a costa y por tanto no se podría ejercer estricto control en el Tráfico Marítimo.

A 07.00 horas se aproximaba el B.A.P. "Almirante Guise" a la Punta del Faro de Puerto Bolívar, el buque estaba en son de combate, las costas bajas eran poco visibles, pero el faro era una referencia magnífica, la distancia iba disminuyendo, 18,000 yardas, 16,000, la velocidad 20 nudos.

A 07.15 se abrió fuego con alza inicial 14,000 yardas, el tiro fue referido, punto de referencia el faro, las alzas escalonadas y la deflexión se varió para abarcar mayor zona batida.

Se dispararon a cadencia lenta seis andanadas de cuatro cañones cada una, el alza mínima 11,000 yardas. Se tocó Alto el Fuego a 07.21 horas.

Se observaron altos piques de aguas y explosiones de granadas.

A 07.30 el "Guise" continuó su patrullaje hacia el norte.

El bombardeo obtuvo el efecto deseado, la población abandonó la localidad, dejando casi todas sus pertenencias, sólo quedaron unos cuantos soldados que se enmontaron dejando en los almacenes, chatas y plataformas de los carros del ferrocarril a Machala, gran cantidad de armamento; unos pocos soldados fueron regresando poco a poco, pero quedando en la ciudad la impresión de abandono.

XIX

OPERACIONES DE LA FLOTILLA DE PATRULLEROS

Combate de Matapalo y Payana

El Capitán de Corbeta Don Pedro de la Torre Ugarte, Comandante de la Flotilla, ultimó en la tarde del 27 los preparativos para la captura de Matapalo y dispuso que, con el objeto de evitar un innecesario derramamiento de sangre, se invitara por medio de un Parlamentario a que se rindiera la guarnición de Matapalo y que en caso contrario sería bombardeada por la aviación y atacada por la Flotilla.

El Plan de Operaciones establecía, que después de un bombardeo preliminar ejecutado por una escuadrilla de bombardeo, debía actuar la Flotilla bombardeando las posiciones enemigas para apoyar el desembarco de Tropas de Infantería del B.I. 5 que serían transportadas desde El Salto. Las Unidades de la Flotilla debían permanecer en el Lago de Pampa de Cebollas hasta las 06.30 del 28, en que se enviaría al Parlamentario, Alférez de Fragata Don Germán Castillo en el buque de su mando el P-98 al Fortín de Matapalo; en caso de no aceptar la rendición o después de un tiempo prudencial en que el Parlamentario no regresara, la Flotilla debía dirigirse a El Salto para remolcar las embarcaciones que debían conducir a la Compañía del B.I. 5.

Durante la reunión de Comandantes en la que se preparó el Plan y se decidió el envío del Parlamentario, yo estuve en desacuerdo porque lo creía peligroso, pues había antecedentes en los que los ecuatorianos no habían respetado a los emisarios, como lo sucedido en MACARA. Abogaba que debía atacarse por sorpresa y a fondo inmediatamente después del bombardeo aéreo, pero se acordó y preparó el plan en el sentido del envío del Parlamentario. Los acontecimientos harían se procediera como opiné.

El Comandante de la Flotilla después de dictar sus disposiciones y redactar el "ultimátum" dirigido el Jefe de la Guarnición de Matapalo se dirigió a El Salto para arreglar con el Comando de la Aviación el enlace para la acción del día siguiente.

A 06.000 del 28, cuando el Alférez de Fragata Bellina, se disponía a zarpar con su buque el "P-99" a El Salto, para cumplir su comisión, se oyó el ronquido de motores de un avión y se avistó después un bombardero que se dirigía hacia Matapalo, este estaba tripulado por el Teniente C.A.P. García Romero; esto causó sorpresa, pues no concordaban con las directivas recibidas, el avión ejecutó varios piques lanzando bombas, para indicar el lugar preciso donde estaba ubicado el fortín, se oyeron las explosiones de las bombas, produciéndose una gran humareda en el monte.

Este incidente dio lugar a una apreciación rápida de la situación y que el Teniente 1º Mariátegui, Comandante del "P-101", como Oficial más antiguo emitiera una nueva directiva en vista del cambio de la situación "Atacar Matapalo apenas termine el bombardeo aéreo con el objeto de tomar el fortín".

Esta "Decisión" la tomó el Comando en Operaciones para aprovechar el efecto moral del bombardeo aéreo, considerando que si se demoraba en ir a El Salto y regresar con los 40 hombres del B.I. 5, se podría encontrar al enemigo reorganizado y repuesto del efecto desmoralizador del ataque aéreo. Procediendo inmediatamente después del bombardeo, la sorpresa haría más efecto que un ataque de mayor fuerza siendo este esperado.

Por lo tanto, se despachó a El Salto al "P-99" al mando del Alférez de Fragata Don Jorge Bellina para comunicar al Comando este cambio originado por el adelanto de hora en el bombardeo aéreo.

Se dio la orden para la navegación de aproximación al fortín, invirtiéndose la formación y navegando en el siguiente orden: P-98, P-103, P-102, y P-101. Se anuló el envío de Parlamentario, los buques debían abrir el fuego por orden de llegada, debiendo seleccionar los blancos de acuerdo como iban apareciendo y los Comandos lanzarían su tripulación al asalto a la orden del Teniente Primero Mariátegui, según el efecto del bombardeo.

A 06.48 al doblar el recodo del estero se avistó el muelle y un poco más adentro las obras de defensa y casas matas, más allá las casas de la guarnición. Inmediatamente y en forma sucesiva fueron iniciando el fuego los buques, que fue contestado por el enemigo. Las patrulleras avanzan en "columna" distancia 20 metros, reduciendo la velocidad frente a la posición enemiga y manteniendo el fuego sobre las trincheras, el fuego enemigo iba decreciendo. A 07.00 horas, se notó el movimiento de repliegue del enemigo hacia el monte, en esa circunstancia se ordenó el "Desembarco" cayendo los buques 90º simultáneamente a babor y tomando tierra en el siguiente orden: el P-98, cuyo Comandante

el Alférez Castillo, se lanzó a la cabeza de su tripulación audazmente portando el pabellón nacional, siguió el P-103 al mando del Teniente 1º Barreto que arengando a su gente y con la bayoneta calada se lanzó hacia las trincheras desalojando al enemigo, inmediatamente el P-102 y P-101 al mando de los Tenientes Primero Díaz Zumaeta y Mariátegui que se lanzaron a la cabeza de sus tripulaciones hacia las trincheras del ala izquierda del dispositivo enemigo empenándose en combate. Al poco tiempo los gritos del asalto se cambiaron en "Vivas al Perú", nuestro pabellón había sido izado en el asta del fortín enemigo por el Teniente Barreto.

Las tripulaciones del Teniente Barreto y Alférez de Fragata Castillo se empeñaron en operaciones de limpieza en el flanco derecho del enemigo.

Las dotaciones del P-101 y P-102 mandadas respectivamente por los Tenientes Primeros Mariátegui y Díaz Zumaeta continuaron la persecución del enemigo por una trocha que se interna en la isla. En su huída las tropas ecuatorianas fueron abandonando equipos militares, bagajes, personales, documentos y hasta el pabellón ecuatoriano que fuera recogido por el Teniente Mariátegui.

Las tropas ecuatorianas estuvieron mandadas por el Mayor Bravo Malo, cuyos documentos y equipos cayeron en nuestro poder, y fueron después enviadas a él por intermedio de los observadores navales.

La trocha por la que se retiró la tropa ecuatoriana, desemboca a un espacioso campo limitado por especísima vegetación de monte bajo. Al ir apareciendo nuestra tropa por los linderos recibió el fuego de armas automáticas de tiradores emboscados al otro extremo del campo, fue necesario enmascararse y emplazar nuestras ametralladoras para tener una base de fuego de protección para poder avanzar por los flancos, pero fuimos relevados de esta misión a las 10.00 horas por la tropa del B.I. 5 al mando del Capitán Dn. Víctor Mantilla que llegó a remolque del P-99 al mando del Alférez Bellina y trayendo el Jefe de la Flotilla, Comandante Torre Ugarte a cuyas órdenes quedaron las operaciones de limpieza y conquista total de la isla.

Las aguerridas tropas del B.I 5 empleando morteros en pocos momentos destruyó la resistencia ecuatoriana.

Para que se tenga una idea de la tropical imaginación ecuatoriana, se anexa una copia del relato ecuatoriano del Combate de Matapalo descrito por LEONARDO CHIRIBOGA, en su libro "SUCEDIO EN LA FRONTERA".

Esta clase de literatura, envenena y alienta al pueblo ecuatoriano, valiente de por sí y lo azuza contra nosotros, llevándolos a tragedias

como el Zarumilla. Estos escritores, son pues, los asesinos de nuestros dos pueblos, en lugar de esa clase de temas, pueden elegir asuntos constructivos, no necesitan inventar, es suficiente decir la verdad sobre sus grandes hombres, que en Ecuador hay muchos.

“Mientras tanto, los ecuatorianos se preparaban para el combate. Una ametralladora fue colocada, con dos hombres, cerca del observador que vigilaba en dirección a la costa peruana. Tres soldados, al mando del Cabo Ruiz, con otra pieza, permanecieron en el centro de la isla, listos para acudir al punto principal de lucha.

Carmela y su hijito habían desaparecido de la escena.

Después de su último control sobre los enemigos, de los cuales ocho permanecían en la parte baja de la choza y el resto, arriba, “Matasiete” y “Lagartija” se preparaban a dirigirse a las trincheras de sus compañeros para iniciar el combate sorpresivo que habían planeado, cuando inesperadamente, crepitaron ráfagas de ametralladoras en el lado sur de la isla. Los peruanos que estaba en la parte baja se apoderaron en un instante de sus armas y los que estaban arriba bajaron en tropel.

En fracciones de segundo, “Matasiete” y “Lagartija” desaparecieron entre los matorrales, a tiempo que sus compañeros rompían el fuego sobre los 25 peruanos que rápidamente se habían parapetado tras las ondulaciones de arena, dando la espalda al mar. Los enemigos dirigieron el fuego de sus dos ametralladoras pesadas sobre los isleños, quienes contestaron a este duelo a muerte, a menos de cien pasos, con una pieza liviana y algunos fusiles.

Cuatro peruanos, sirvientes de una de las piezas, fueron acribillados en sus puestos por una certera ráfaga de la Z.B. manejada personalmente por el Sargento Ayala.

En el lado sur retumbaron varios cañonazos y casi al mismo tiempo por la cañonera anclada frente a la choza disparó sus piezas contra la trinchera de los cinco bravos que acompañaban a Ayala, levantando nubes de arena con las explosiones y cegando casi a los tiradores.

Los tres hombres del lado sur sostenían un imposible combate contra la otra cañonera que había aparecido por ese lugar, con intención de desembarcar tropas también en ese sitio.

En el grupo que estaba con Ayala, el recluta Arias, había sido herido en el hombro.

La lucha simultánea contra los 21 enemigos que tenía al frente y los marineros de la lancha que disparaban su cañón contra el flanco

de las trincheras, eran tan desigual, que si el combate se prolongaba, el enemigo podría dominarlos por su superioridad numérica y de medios de fuego.

En ese angustioso momento llegó Carmela, arrastrándose como culebra, al lado del Sargento Ayala.

Mi Sargento, dice el cabo Ruiz que va a atacar por ese lado, y mostró la huerta de bananos del costado occidental de la isla.

El Sargento Ayala, concibió una audaz maniobra, decisiva, en la que buscaría la muerte o el triunfo. Ordenó: "Prepararse para el asalto a machete. Al rato que suene la Z.B. del cabo Ruiz en el platanal, nos lanzaremos al asalto, como machos... como ecuatorianos".

Apenas acababa de dar esta orden suicida, cuando el cabo Ruiz rompió el fuego, de flanco, contra los peruanos apostados cerca de la choza.

Aprovechando los segundos de sorpresa que causó en el enemigo, la aparición de la ametralladora de Ruiz, por el flanco, los cuatro hombres se lanzaron al asalto, en loca carrera, con sus filudos machetes, y cayeron sobre los peruanos con salvaje decisión.

Cuatro cuellos se troncharon bajo los terribles primeros golpes. Otro rodó con los intestinos partidos a lo ancho por el arma de "Matasiete" Aguirre, marido de Carmela, esquivó un terrible bayonetazo que lanzó un enemigo y replicó con un veloz golpe oblicuo de arriba a abajo, que partió el cráneo del peruano hasta la mandíbula.

En la vorágine de estos segundos mortales se vio a "Lagartija", al tiempo que rajaba otra cabeza enemiga, doblarse y caer de bruses con un tiro en el pecho, disparado por el oficial peruano, y cuando la pistola de este enemigo apuntaba ya sobre Ayala, "Matasiete" que se encontraba en ese instante a dos pasos del oficial, dio un salto felino y de un fulminante machetazo en la nuca lo hizo rodar decapitado. (Este es un extraño caso en el que un muerto YO, pueda leer los pormenores de su deceso).

Siete enemigos salieron en precipitada fuga para buscar refugio en la cañonera, pero se les vio caer cegados por la ametralladora del Cabo Ruiz, antes de que llegaran al borde del agua.

La primera ráfaga de Ruiz, ya había dado muerte anteriormente a dos sirvientes de la segunda ametralladora enemiga. Los cuatro sobrevivientes se rindieron.

Pero el ruido del combate seguía. Desde el borde del manglar el recluta Arias, herido en los primeros momentos del combate, dispa-

ba contra la cañonera, la ametralladora dejada allí por Ayala, en el momento del asalto. Había pues, que eliminar a la embarcación enemiga. Además, los cañonazos y el tableteo de las ametralladoras que combatían en el lado sur de la isla, seguían en todo su furor.

El Sargento Ayala, ordenó:

Cabo Ruiz, vaya con su pieza y sus hombres a reforzar el lado sur. Lleve un cajón de municiones... Aguirre y Delgado, tomen la ametralladora que dejé en la trinchera y liquiden de una vez a los marineros de la cañonera. Los demás, vengan al otro lado de la isla, pues parecen que quieren forzar el desembarco por allí.

Cada grupo se lanzó en carrera a cumplir sus nuevas misiones.

Cuando Aguirre y Delgado llegaron a las trincheras, fueron recibidos con las violentas explosiones de los tiros de cañón disparados desde la lancha anclada; pero los tiros no habían sido dirigidos contra ellos, pues al acercarse al bordo de los manglares vieron el espectáculo del cuerpo mutilado del recluta Arias, que se contorsionaba en un charco de sangre. Un grueso proyectil enemigo le había arrancado de cuajo todo el busto, desde la cintura hacia arriba. Con furor de odio Aguirre y Delgado lanzaron ráfagas continuas contra los que disparaban el cañón. Por desgracia el blindaje de la lancha y la coraza que protegía a los marineros, impedían tocarles.

Uno de los marineros, desafiando el peligro, sacó medio cuerpo fuera de la lancha con la intención de coger la cadena del ancla y levantarla. Sonó una ráfaga de la Z.B. y su cuerpo quedó colgado unos segundos de la borda y luego cayó pesadamente al agua.

Por lo menos no les dejaremos levantar el ancla, dijo el marido de Carmela, mientras mantenía la vista fija en los enemigos y el dedo alerta en el disparador para hacerlo funcionar a la menor señal de movimiento que hiciesen los enemigos, o a penas se les presentase un blanco favorable.

De improviso exclamó Delgado:

Vé, vé... alguien va nadando, acercándose a la cañonera por detrás. Es "Matasiete"... Si es él, lo conozco porque lleva el yatagán en la boca. "Matasiete" desapareció bajo el agua. Tal vez lo atacó de sorpresa un tiburón. Tal vez está en lucha con uno de esos terribles escualos, llamados tigres de los mares. O algún lagarto salió de los manglares putrefactos y le destrozó una pierna, bajo el agua.

En el instante en que Delgado y Aguirre iban a disparar otra ráfaga contra los marineros, más con el objeto de impedirles que levantaran

el ancha, porque sus proyectiles les hicieran efecto tras el blindaje, vieron, con asombro, surgir la figura de "Matasiete" que terminaba de encaramarse en la cañonera y que se lanzaba, yatagán en mano, por la espalda de los marineros... Varias veces vieron subir y bajar velozmente el brazo del terrible montuvio... y cesó el fuego del cañón. Con la misma algazara con que movió el canaleta para dar la buena noticia a la llegada de la vieja "Machala", así gritó, con desenfadada alegría y blandiendo su yatagán ensangrentado en la mano, mientras en la otra agitaba la bandera enemiga arrancada del mástil de popa. Ya los destripé.

Aguirre y Delgado abandonaron el manglar y salieron en carrera a la playita; más, cual su sorpresa al ver que "Matasiete" levantaba el ancla y dejaba que la corriente arrastre a la cañonera. Lentamente fue tomando impulso la embarcación al ser atrapada cada vez más fuertemente por la correntada que zigzagueaba entre los bajíos de arena buscando el cause más profundo. Cuando la lancha llegó casi al centro del canal vieron surgir una gran humareda de su interior y simultáneamente divisaron a su intrépido camarada que se lanzaba al agua con una acrobática zambullida.

Mientras "Matasiete" nadaba a tierra a grandes brazadas, una tremenda explosión descuartizó a la lancha y cuando el bravo montuvio tocó la playa, las aguas se tragaron a la embarcación enemiga.

Por toda explicación dijo "Matasiete":

No hay que dejar ninguna huella de todo lo sucedido. Debe desaparecer todo rastro.

La otra cañonera enemiga, la del lado sur, se retiró, ante la imposibilidad de desembarcar sus hombres, debido al tenaz fuego de los cuatro fusiles-ametralladoras que se concentraron sobre ella y que produjo varios muertos entre los tripulantes amontonados a bordo.

Al alejarse el enemigo reinó de nuevo el silencio en la isla".

Combate de Payana

El Comandante Torre Ugarte ordenó el zarpe de las P-101, P-102 y P-103 a la Base de Capones, pero dejó a mi criterio que de acuerdo con las circunstancias atacáramos el fortín de Payana.

Los P-98 y P-99 se quedaron en Matapalo a órdenes del Comandante de la Flotilla para terminar la operación de limpieza batiendo los caños donde pudieran esconderse el enemigo.

A 10.30 horas zarpó la fuerza que a órdenes del Teniente 1º Mariátegui debía operar.

Apreciación de la situación

Las obras de defensa de la Isla de Payana consistía en trincheras que tenían comunicación con nidos para ametralladoras, estas obras distaban de 50 a 60 metros de la orilla. En los períodos de Pleamar los blancos se presentaban en todo el horizonte, pero con las bajas mareas, el enemigo se ocultaba aproximadamente a los 500 metros de la orilla puesto que no se podía disparar en depresión.

Las informaciones las habíamos obtenido por los informes de la Escuadrilla de Cooperación Naval N° 82, cuya Base estaba en Puerto Pizarro constituida por su Jefe el Capitán C.A.P. Don Augusto Duarte y los alfereces C.A.P. Don José Heighes y Don Ernesto Fernández, tenía como oficiales coordinadores a los alfereces de Fragata A.P. Mavi-la y Corpancho y el Teniente San C.A.P. Glave.

Esta escuadrilla prestó magníficos servicios tanto a la Escuadra como a la Flotilla de Patrulleras.

Las circunstancias se apreciaban todas ellas favorables para proceder al ataque del fortín.

- 1) La hora próxima a la baja que nos permitía ocultarnos al enemigo justamente en el momento más difícil del desembarco, tomar tierra.
- 2) Podríamos organizarnos en tierra contando protección natural, el declive de la orilla dejado por la baja marea.
- 3) Suponíamos que los fugitivos de Matapalo no tenían tiempo de haber llegado a Payana y que todavía estaban ocultos por los caños de esa Isla o en la Isla de Corea.
- 4) En Payana se había oído el bombardeo de Matapalo y esto pudo haberles afectado en su moral.

Todos estos considerandos hicieron porque se tomara la decisión de atacar Payana para conquistarla.

El plan

Con anticipación los comandantes de patrulleras habíamos estudiado las formas de ataque a diferentes lugares, así que aquí decidimos uno, el más factible.

Estando nuestra fuerza en este momento compuesta de tres unidades, dos de ellas en los flancos atraerían la atención del enemigo aproximándose lentamente para atraer sobre ellas el fuego enemigo, dividiéndolo, y cuando esto se consiguiera la unidad situada en el centro, usando toda la velociadd y teniendo a su bordo personal de refuerzo de las otras unidades, avanzaría hasta ponerse al abrigo del talud dejado por la baja marea, desembarcaría su dotación y la lanzaría al Asalto, teniendo como protección artillero el fuego de los buques.

La orden de operaciones

La fuerza compuesta, de las P-101, comandada por el Tte. 1º S. Mariátegui, P-102 Comandada por el Tte. 1º R. Díaz Zumaeta, P-103 Comandada por el Tte. 1º J. Barreto, toda ella al mando del Tte. 1º S. Mariátegui, procedente de Matapalo navegaba en columna en el siguiente orden P-102, P-101 y P-103, debía abrir fuego a 2,000 metros y mantenerlo, cuando la formación estuviera frente a la posición enemiga aproximadamente a 1,000 metros, caerían simultáneamente a estribor y maniobrarían las dos alas P-102 y P-103 abriéndose para acercarse a la isla de modo de dividir los fuegos y que estos se concentraran en esos blancos de modo que permitiera que el P-101 pudiera aproximarse rápidamente con menos daños, y lanzar su dotación al Asalto y capturar el fortín, una vez desembarcado la tripulación regresaría el P-101 junto con los otros buques manteniendo su fuego de apoyo a la dotación que actuaba en tierra.

El Alférez M. Vegas tendría el Comando accidental del P-101, mientras el Tte. 1º Maritegui actuaba en tierra.

La acción

A 11.05 horas la Fuerza se ponía a tiro de las armas automáticas enemigas abriéndose un fuego vivísimo por ambas partes. El P-102 al mando del Tte. 1º Díaz Zumaeta tomó como objetivo las trincheras del flanco derecho del dispositivo enemigo y el P-103 tendría enfilados las trincheras y casas matas del flanco izquierdo ecuatoriano.

Los P-102 y P-103 maniobran hacia sus objetivos dividiendo el fuego enemigo al aproximarse por direcciones opuestas, era el momento deseado para que rápidamente avanzara el P-101, pero desde los 800 metros el fuego ecuatoriano se concentraba en esta patrullera con peligro de hacer tal número de bajas que el desembarco resultara infructuoso, por dos veces se repitió esta maniobra y como el enemigo, al fin concentraba su fuego en la embarcación más cercana, se dispuso que los P-102 y P-103 mantuvieran el fuego sobre el fortín enemigo, mientras



**Trofeos de Payana captura-
dos por el Teniente Mariáte-
gui.**

que el P-101 se retiraba de la acción para ir a Capones y embarcar a la Guarnición de la Guardia Civil y al elemento civil, tabacaleros de la región, entrenados por el Sargento 1º Flores, para emplearlos en caso de emergencia.

En Capones se abarloados al P-101 dos grandes canoas, colocándose troncos de ceibo, como protección y terminados estos trabajos se embarcó 19 guardias civiles y 36 civiles armados.

A 12.00 horas se reanudó la acción en forma violenta, llegando el P-101 a la zona de máxima concentración de fuego enemigo desde los 1,000 a 600 metros.

Debe mencionarse la arriesgada y abnegada acción de los tenientes 1º Barreto y Díaz Zumaeta, Comandantes de las Patrulleras P-102 y P-103, que llevando a sus buques a corta distancia de la playa y haciendo caer sobre ellas un duro castigo permitieron que el P-101 y su tren pasaran con menos oposición.

La marinería además de su armento reglamentario, fusil con bayoneta, portaba machetes capturados al enemigo en Matapalo, y además unas bombas incendiarias fabricadas abordo, usando botellas con gasolina de alto octanaje y tapadas con espoletas ultrasensibles de los cañones de 20 mm. estrobadas con driza para lanzarlas igual que las hondas de los guerreros del incanato.

Nuestras dotaciones tenían tres ametralladoras de desembarco Madson de 7.65 mm. y dos de la Guardia Civil.

Los efectivos 36 marineros, 19 guardias civiles y 36 civiles.

A 12.17 tocó tierra el P-101 y usando como puente para el desembarco las canoas que llevaba abarloadas cuyas proas sobresalían, el Teniente Mariátegui lanzó al Asalto la tropa de la Guardia Civil, civiles y tripulación los que se desplegaron enmascarándose en el acantilado de arena.

De acuerdo con las órdenes emitidas durante la navegación, se organizó el dispositivo como sigue: el flanco derecho, tripulaciones de la flotilla, al mando del Oficial de Mar de 3ra. Carlos Negrini; flanco izquierdo tropas de la Guardia Civil al mando del Sargento 1º Luis Flores Montani.

Reserva formada por algunos guardias civiles y civiles armados a las órdenes del Cabo de la Guardia Civil Crisanto Mavila y del señor Silva (tabacalero). El Teniente 1º Mariátegui con un pequeño Grupo de Comando maniobraba el dispositivo.

Las ametralladoras constituyeron en una base de fuego al extremo del lado derecho.

Cuando se hubo constituido el dispositivo en tierra, el Alférez de Fragata Don Manuel Vegas abrió el P-101 y se dirigió fuera de la isla a apoyar con su fuego junto con los P-102 y P-103 el avance de las fuerzas de desembarco.

A 12.25 después de iniciar el fuego de nuestra línea de fuego en tierra constituida por las ametralladoras, la Marinería lanzó sus botellas incendiarias y se lanzó al "Asalto" para desalojar de las trincheras al enemigo, el flanco izquierdo lo siguió, lanzando sus gritos de carga. El enemigo, disparando ineficazmente sus armas huyó por el mangle y por el Estero Seco hacia Salinas.

Resultaron por pequeñas heridas de fragmentos de granada el Tte. 1º Mariátegui, Cabo 2º Humberto Moreno y Guardia Civil Angel Cruz, no se pudo constatar bajas enemigas pero si se vio señales de haber habido heridos.

A 12.45 las tropas habían tomado las trincheras, casasmatas y las operaciones de limpieza rebazaron las casas de la guarnición. Se arrió el pabellón enemigo y fue izado el Pabellón Peruano por el Teniente Mariátegui.

Estas dos acciones de Matapalo y Payana sirvieron para celebrar con honra y gloria el aniversario de nuestra independencia nacional, volviendo a la Patria la Isla de Matapalo, arrebatada traidoramente por el enemigo en 1939 y conquistando la Isla de Tembleque.

Permítame mis lectores dedicar un emotivo recuerdo al Cabo Rafael Yugra, quien repetidas veces me llamó la atención para que bajara del Puente Alto, donde, apoyado al mástil dirigía la aproximación al combate, y al fin logró hacerme colocar junto al cañón. Después del combate, me señaló tres impactos en el mástil, cualquiera de las cuales pudo matarme. Desgraciadamente yo no pude evitar que adquiriera la traidora enfermedad que a costa de sus abnegados sacrificios truncó su vida joven muriendo en el Hospital Naval de Bellavista.

Con lo único que he podido pagar sus sacrificios y la vida mía que él salvó, son unas flores en su tumba y una oración que mientras viva le dedicaré.



Combate de Payana



Acciones para la conquista de Tembleque

XX

PLANEAMIENTO DE LA OCUPACION DE LA PROVINCIA DE "EL ORO" ESTADO CAOTICO DEL EJERCITO DEL ECUADOR

Operación del Ejército, Aviación y Patrulleros

Con el objeto de afianzar la victoria y habiendo recibido orden del Alto Mando, el Agrupamiento del Norte, decidió montar la operación de ocupación de la Provincia de El Oro, hasta la cortadura de Jubones, que debía terminar a 18.00 horas del 31 de Julio en que se tocaría "Alto el Fuego" cesando las hostilidades.

De acuerdo a las magníficas operaciones de reconocimiento de la Aviación y a las de la Caballería, las operaciones se simplificaron.

El Jefe de Estado Mayor del Agrupamiento, Teniente Coronel Monteza, montó una operación que fue ejecutada con exactitud cronométrica siendo esta la primera vez que se ejecutaba en América. Actuaron: el Ejército con su Infantería trasportada en camiones y en aviones, la Caballería en evoluciones rapidísimas, la aviación en operaciones de bombardeo a concentraciones, ataque y protección. La Armada ejecutando bombardeos a puertos, la Flotilla de Patrulleros, en operaciones de captura, enlace y protección y por último la aviación ejecutaba también lanzamiento de paracaidistas, todo en dos días, terminando la conquista de la Provincia más rica del Ecuador, incapacitando a este de efectuar ninguna defensa, pues se logró desmoralizar a su ejército y a su pueblo.

El tan mentado libro del señor Coronel Dn. Rafael Puente menciona el calamitoso estado en que quedó el Ejército del Ecuador después de las acciones del 23 y 24 de los continuos raids de la aviación.

Después de la acción del 23 de Julio, en el "Resumen de la situación militar" pág. 99 "En el Batallón Carchi", no se habían llenado las vacantes de oficiales. Esta unidad formada con personal recluta sin organización, sin disciplina, sin espíritu de cuerpo, estaba ya desmoralizado y huía hacia la selva.

“Los camilleros formados por Guardias Nacionales abandonaron sus puestos, huyendo a la selva, en donde se encontraron arrojados los equipos”.

“Recibido a las 11 y 30.—Comanzona-Arenillas. En este momento llegó a Chacras y recibió parte de Carcabón que tropa abandona posición y se interna en la selva. Cosa igual está sucediendo con personal de este frente, sin poder controlar a pesar enérgica actitud de oficiales. Pido a usted se debe o no iniciar repliegue. En este momento no se combate aquí, pero llegado el caso parece no tendremos con quien, tropa antigua combate desde hace veinte días sin refuerzos”.

Parte por Posta. Palmadas, 24 de Julio de 1941. Señor Coronel Comandante Zona Arenillas.

“Tengo el pesar de comunicarle oficialmente la toma de Quebrada Seca por los peruanos con fuerza aplastante de hombres y medios. El bombardeo de aviones y cañones no se pudo resistir durante siete horas consecutivas, hasta las dos de la tarde hora en que los peruanos se infiltraron por diferentes puntos de la línea, siendo materialmente imposible contenerlos con los cien hombres con que se disponía. Se pidió de urgencia para este sector 10 ametralladoras. El cañoneo fue dirigido específicamente a la orilla donde se encontraba la tropa a mis órdenes. Desgraciadamente el pánico cundió en el flanco izquierdo, en este momento me encontraba en el teléfono y reuní inmediatamente a las tropas del flanco derecho que se habían replegado a la derecha para contener el avance enemigo”.

Este informe fue contestado con la siguiente orden del Comando Superior.

“Persiga y ejemplarice con terror a los que abandonen sus puestos o no cumplan sus órdenes. - Comansuperior.

Julio 25.—El ala derecha ecuatoriana ha sido absolutamente destrozada. El sector a cargo del Mayor Rosero, Primer Comandante del Cayambé, ha sido abandonado; el mismo que llegó a Arenillas con 2 capitanes y 52 de tropa, el resto se ha ocultado en la selva.

“Julio 26.—El Mayor Montaña, Comandante del Batallón Córdova, reorganiza sus tropas y ocupa la ribera derecha del río Arenillas. Del Córdova han quedado muy pocos hombres. Se recibe el Parte de Guerra N° 2 del señor Teniente Coronel Octavio Ochoa, Comandante de Seguridad de la Frontera. En él se elogia el compartamiento de las tropas durante el combate de los días 23 y 24, luego las rebeliones y deserciones de los carabineros y Guardias Nacionales”.

Como una manifestación de las deserciones en la página 8 se lee:

| | Antes del 24 | El día 24 |
|----------------------------|--------------|-----------|
| Batallón Cayambé | 105 | 33 |
| Batería Sucre | 53 | 8 |
| Batallón Carchi | 309 | 108 |
| Carabineros Machala | 82 | 6 |
| Batallón Córdova | 127 | 30 |
| Carabineros Guayaquil | 60 | 20 |
| | <hr/> | <hr/> |
| Suman | 736 | 205 |
| | <hr/> | <hr/> |

“Julio 29.—Para Presidente República. Mindefensa y Comansuperior. Este momento a las 15 y 50 aviones peruanos bombardean Arenillas, Bellavista, Santa Rosa, Machala, Puerto Bolívar y Pasaje. Siembran terror y pánico sobre pobladores, los mismos que huyen desparvoridos para la selva. A pesar de órdenes, insinuaciones y normas para cuidarse del enemigo, nadie los puede contener”.

“No se tomó ninguna providencia para salvar este cuantioso material que por ineptitud y cobardía cayó días después en poder del enemigo”.

He incluido estos telegramas oficiales ecuatorianos para dar una idea del efecto desmoralizador que causaron los efectos artilleros y la acción de la aviación. Además, la información obtenida por la aviación de información fue tan importante que pudo montarse la operación de ocupación con máxima exactitud.

Es importante darse cuenta que si el ejército se hubiera quedado inactivo después de las acciones del 23 y 24 no hubiera tenido medios de forzar al Ecuador a tratarlo como vencido, era necesario ocupar su territorio para obligarlo a tratar con nosotros. Es también necesario hacer notar que el Perú no exigió cesión de territorio ni indemnización, que sólo exigió el reconocimiento de nuestra línea de frontera natural, la misma que habíamos ocupado antes de las pretensiones ecuatorianas desde 1936.

La preparación de la acción ofensiva se basó en los reconocimientos tanto aéreos como de la Caballería, efectuada desde el 25 al 29, sobre las rutas de penetración de la provincia de El Oro.

El Regimiento de Caballería N° 5 tuvo a cargo un reconocimiento sobre el camino Huaquillas-Hualtaco-Cayanca-Arenillas-Santa Rosa, en esta acción el R.G. 5 ocupó el día 27 Cayanca, y el 28 Pitahaya.

Durante las operaciones de reconocimiento encomendados al Teniente 1º Díaz Zumaeta Comandante del P-102 y efectuadas con la Guardia Civil que se trasladó de Capones a Payana, capturaron un bote e informaron que parecía había sido evacuado Las Salinas.

El Alférez de Fragata Castillo durante las operaciones de limpieza efectuadas el 29 a 10.00 horas, navegando frente a un caño de la isla Matapalo, recibió varias ráfagas de ametralladora, que contestó, internándose después en el caño sin tener otro incidente. En su viaje de regreso fue también atacado contestando el fuego.

Con el informe del Alférez Castillo, zarparon los P-101, P-102 y P-98 para efectuar un nuevo reconocimiento, se constató huellas que demostraban que en ese lugar, se habían embarcado tropas, que desembarcaron en otro caño del Estero de Tembleque con la posible intención de ir o a Salinas o a San Gregorio, con esta información nos dirigimos a El Salto para informar telefónicamente al Comandante de la Flotilla.

En estos momentos el Jefe de Estado Mayor de la D.L., Teniente Coronel Odría, ordenó telefónicamente que la flotilla estuviera lista para efectuar una operación sobre Pitajaya, orden que sería confirmada personalmente por el Comandante Torre Ugarte.

A 17.00 horas llegó a "El Salto" el Comandante de la Flotilla ordenando se concentrara allí toda la flotilla, cuyas unidades efectuaban servicios en Capones, Payana y Matapalo; cuando se reunieron los Comandos, se distribuyeron las siguientes misiones: a) los P-101, P-103 y P-98, a órdenes del Teniente Mariátegui efectuarían enlace con el R.C. 5 en Pitajaya, en caso de haber éste llegado al lugar o desalojar a las fuerzas enemigas en caso de retenerlo el Ecuador; b) los P-102 y P-99, al mando del Teniente Díaz Zumaeta continuaría con las operaciones de limpieza y efectuaría servicio de vigilancia en el sector Matapalo, El Salto, Payana para prevenir un contraataque enemigo.

El Teniente Díaz Zumaeta, soportó ataques aislados al navegar por el estero de Tembleque, los que fueron repelidos enérgicamente, tomando una embarcación con equipos.

La misión encomendada a la fuerza del Teniente Mariátegui, tropezaba con el inconveniente de la falta de información, pues no se sabía si al llegar las patrulleras a Pitajaya encontrarían amigos o enemigos, ni tampoco habían Plan de Señales de reconocimiento, de modo que para cumplir la misión se haría primero un reconocimiento en la misma noche y posteriormente se efectuaría el ataque o enlace.

Con ese fin, se zarpó a 19.40 horas, atravesando el lago Pampa de Cebollas y navegando el brazo de la Pampa de Cayanca, anchísimo este-

ro al que se incursionaba por primera vez, y en una noche oscura, pero hábilmente guiado por el Práctico Silva; los buques llevaban unas luces de estela confeccionadas con linternas de mano cubiertas con papel negro, al que se había hecho un pequeño agujero, estas linternas se encendían y apagaban intermitentemente en popa de modo que si desde tierra se les veía parecerían luciérnagas.

Aproximadamente a 22.00 horas la fuerza estaba en las proximidades del puerto enemigo, para que no fueran oídos los motores, se navegó por la orilla opuesta, pocos minutos después se avistó una luz mortecina en la banda de Pitajaya, los buques continuaron surcando el estero hasta sobrepasar unos 300 metros a la cuadra del embarcadero, se navegaba con los motores al mínimo. Se bamdeó, y el P-101 cuando hubo llegado a la orilla opuesta paró el motor, dejóse llevar por la corriente, mientras que el P-102 y P-98 se mantenían alertas para apoyarlo en caso de combate.

Guiándose por la luz, que resultó ser unas brazas semiapagadas, colocadas en un pequeño desembarcadero, el P-101 llegó hasta él, pudiendo desembarcar la dotación y aguantando el buque con cabos; se verificó un reconocimiento en la población y alrededores, encontrando todo abandonado; por la lumbre dejada en el desembarcadero, seguramente para auyentar los zancudos a un centinela, el puesto había sido abandonado aproximadamente seis horas; no encontrando ningún otro indicio, se zarpó para llevar la información.

Reconocimiento y captura de Bellavista y Maravillas

A raíz de los informes enviados al Comando sobre franco tiradores apostados en las orillas de los esteros, se recibió la orden de efectuar reconocimientos sobre Maravillas y Bellavista y de allí hacia el mar, dejando un bolsón en que estaba comprendido Salinas y San Gregorio que debían ser capturados en operaciones futuras.

En efecto, el día miércoles 30, la flotilla compuesta de dos divisiones, salió a efectuar el primer reconocimiento; el P-101 y P-102, hacia Bellavista y el P-103 y P-99 a Maravillas, este poblado situado en la prolongación del estero en Matapalo, al otro lado de la Isla Seca, era uno de los probables sitios donde pudieron huir las fuerzas ecuatorianas desalojadas de Matapalo el 28. El Teniente 1º Jorge Barreto, al mando de esta fuerza condujo un pródigo reconocimiento de los alrededores, desembarcó en un caño donde se vieron huellas y avistó tropas, después de un corto tiroteo en que huyeron los enemigos, apresó un soldado, dos embarcaciones con armas y munición, el soldado del Batallón Cayambé y que fuera de la Guarnición de Matapalo, informó que por allí

habían pasado otras tropas de la misma procedencia. Tanto el prisionero como las embarcaciones fueron remitidas a El Salto.

El reconocimiento hacia Bellavista, llevado a cabo por los tenientes Iros. Mariátegui y Díaz Zumaeta, dio resultados negativos, la población había sido abandonada probablemente dos a tres días atrás.

Por la tarde de ese mismo día la flotilla se reunió en Capones, donde se planearon las operaciones sobre Salinas, San Gregorio y Costa Rica, que debía realizarse al día siguiente.

Durante las operaciones de la flotilla, avanzando por el Estero Huaquillas y Estero Grande hacia el Norte, se había dejado un bolsón en el que estaba comprendidas algunas poblaciones y una guarnición, las cuales, por el aislamiento en que habían quedado de su centro de aprovisionamiento, debían eliminarse ellos solos desbandando su tropa o ser tomados con escasa resistencia debido a la desmoralización de la tropa.

De la apreciación de la situación que en etapas sucesivas se había efectuado, se obtuvo esta decisión, teniendo en cuenta los pocos efectivos con que se disponía y la velocidad de marcha del B.I. 5, al cual teníamos la misión de flanquear. "Atacar las posiciones enemigas en profundidad para mantener a la misma altura del B.I. 5 y, en cuanto a la marcha de las operaciones lo permita reducir los bolsones dejados". Este, era el carácter de la operación por efectuarse, reducir el bolsón dejado en que se incluiría Salinas y San Gregorio.

XXI

BOMBARDEO DE SALINAS, CAPTURA DE SAN GREGORIO Y RECONOCIMIENTO A COSTA RICA Y EL SOMBRERO

Para estas operaciones se confeccionó el siguiente plan:

- a) Se organizaría una fuerza constituida por dos secciones reforzadas, compuesta por Marinería, Guardia Civil y Tabacaleros armados. Al mando de los Alféreces de Fragata Vegas y Bellina.
- c) La sección al mando del Alférez Vegas se dirigiría hacia San Gregorio por el camino existente desde Payana. Enviando patrullas de exploración en su avance.
- c) El Alférez Bellina se dirigiría a Salinas observando las mismas precauciones en la marcha. A 08.30 debía estar a retaguardia de Salinas y cubierto, para esperar el fuego de la Flotilla; una vez terminado el fuego, entraría a la población y capturaría a todos los que hubieren para trasladarlos bajo vigilancia a Payana y reemprender la marcha para reunirse a la Sección del Alférez Vegas.
- d) Las dos secciones reunidas continuarían la marcha hacia San Gregorio, donde debían estar a 11.00 horas y esperar cubiertos las señales hechas con tracers disparados por el P-101, esta señal sería contestada por disparos rojos, acto seguido la flotilla haría fuego y si no era contestado las fuerzas de tierra entrarían al asalto a la población para hacer prisioneros sin causar daño al personal que allí hubiera.
- e) La Flotilla compuesta por los P-101, P-102 y P-103 zarparían a tiempo debido para estar a 08.30 horas en Salinas, después de operar allí zarpar a San Gregorio, donde debían llegar a 11.00 horas.

Ejecución del plan

A 08.00 horas la Flotilla zarpó de Payana con dirección a Salinas, donde llegó según el plan a 08.30 horas y se abrió el fuego disparándose tres ráfagas cortas de 20 mm., como no se obtuvo contestación se hi-

cieron señales para que la tropa a órdenes del Alférez Bellina avanzara, esta entró a la población y después de un minucioso registro se comprobó que había sido abandonada, quedando intactas las instalaciones de las salineras "Las Salinas".

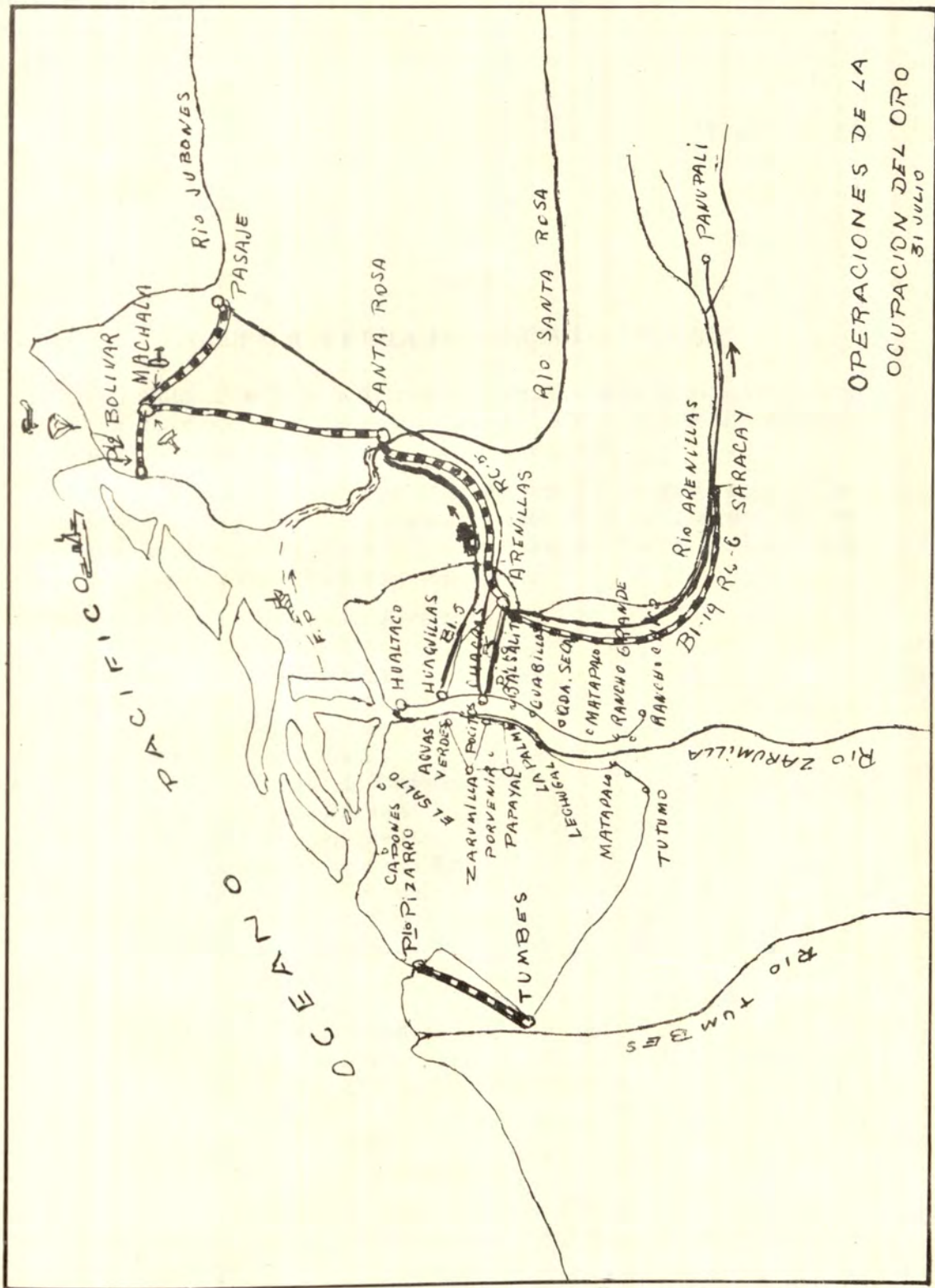
Se ordenó al Alférez Bellina que continuara su misión, y se reuniera con la fuerza del Alférez Vegas. La Flotilla continuó la navegación a San Gregorio. En el trayecto el P-101 se destacó de la formación para reconocer un puesto ecuatoriano de donde en anteriores oportunidades nos habían disparado, después de un bombardeo preliminar se efectuó un reconocimiento con resultados negativos, procediéndose después a reincorporarse a la formación. Al llegar al Lago de Pampa de Cebollas, el P-103 quedó vigilando la boca norte de los esteros, continuando los P-101 y P-102 a San Gregorio donde se arribó a 11.00 horas. Disparados los tracers y contestada la señal luminosa por las fuerzas de cooperación desde tierra, de acuerdo al plan, se hicieron cortas ráfagas y con la bocina intimé a que se rindiera las fuerzas que allí había y formaran en la orilla, poco después aparecieron soldados y civiles que fueron rodeados por las fuerzas al mando del Alférez Vegas y Bellina que con bayoneta calada entraron al poblado.

Frente al puerto estaba fondeado un balandro el "Tres Estrellas" que fue abordado e inspeccionado.

Tanto los soldados que pertenecían al Batallón Cayambé como los Civiles fueron conducidos por el Alférez Bellina a El Salto y de allí por la Guardia Civil a Zarumilla. Entre soldados y civiles sumaban 67.

El Balandro se remitió posteriormente a Puerto Pizarro.

Los patrulleros continuaron su recorrido hacia la Isla Costa Rica y después a "El Sombrero", regresando posteriormente a Bellavista a 12.50 horas donde se reunieron con el P-103.



OPERACIONES DE LA
OCUPACION DEL ORO
31 JULIO

XXII

OCUPACION DE LA PROVINCIA DE "EL ORO"

Los días 29 y 30 se activaron las operaciones de la aviación en vuelos de reconocimiento, bombardeo y ametrallamiento de las concentraciones enemigas para evitar que se reorganizaran.

El Comandante C.A.P. Don César Alvarez, fue el nervio principal, no desmayó un sólo instante, no sólo planeaba, sino que actuaba. Parafraseando a Sir Winston Churchill, podría decirse "Nunca se debió tanto a tan pocos", y estos fueron los siguientes:

Comandante Don César Alvarez
Mayor Don Octaivo Ríos
Mayor Don Antonio Albertis
Mayor Don Humberto G'Lino
Mayor Don Polidoro García
Mayor Don David Roca
Capitán Don Fernando Ordóñez
Capitán Don Raúl Ravinez
Capitán Don Augusto Duarte
Capitán Don Salvador Noya Ferré
Capitán Don Enrique Bernales
Teniente Don José Quiñónez (muerto en acción)
Teniente Don A. Parraud
Teniente Gabilondo
Teniente Escribens
Teniente Don Carlos Linch
Teniente García Romero
Alférez Don Renán Elías (muerto en acción)
Alférez Don César Bielich
Alférez Don José Heighes
Alférez Don Ernesto Fernández

Se reconoció el Pasaje, la Quebrada de río Jabones, se sobrevoló en reconocimiento Cuenca, y Girón, fueron localizadas tropas entre Girón, Tarqui y Pasaje.

Una escuadrilla del Escuadrón 91a. de Caza al mando del Capitán C.A.P. Enrique Ciriani C., integrada por el Teniente Jesús Melgar y Alférez Enrique Debernardi, ametralló y desbandó a las tropas.

Las informaciones ecuatorianas dan cuenta de las incursiones aéreas:

Guayaquil, 30 de Julio.—“Ayer a las 14 y 30 evolucionaron tres aviones peruanos lanzando hojas, volantes dirigidos al pueblo ecuatoriano haciéndoles saber que son engañados para ser arrastrados a la guerra con el Perú. Que el Perú no tenía animaversión contra Ecuador y que fue el Ecuador quien el 5 de Julio se armó para agredir al Perú, que en un frente de 80 kms. se había acumulado material bélico para atacar al Perú y que ahora había sido capturado. Que el Perú no tenía prevención contra los ecuatorianos, pues somos pueblos hermanos etc.”.

Quito, 29 de Julio.—“Informan de Arenillas que a las 9 horas un avión peruano pasó con dirección Sur-Norte por la sección Oeste de la población”.

“A las 12.50 horas comunican de Arenillas que aviones peruanos bombardearon Pasaje y Machala”.

“En Pasaje arrojaron 15 bombas produciendo víctimas en la población civil e incendiando el hospital. En Machala las bombas causaron tres bajas en los civiles. Puerto Bolívar también fue bombardeado por aviones que volaban en círculo”.


“A las 15.20 horas fueron divisados cuatro aviones que volaban sobre la ciudad de Guayaquil a considerable altura arrojando paquetes de hojas sueltas. En dichas hojas se incitaba al pueblo ecuatoriano a franca y categórica rebelión contra el gobierno”.

Del “Telégrafo” 31 de Julio.—“Joaquín Reto, tripulante del vapor “Olmedo” entregó en la Capitanía de Puerto un proyectil de ametralladora con recubrimiento de cobre tipo DUM-DUM”.

“Esta bala de ojiva cortada fue recogida de Puerto Bolívar a la balandra Santa Rita que fue ametrallada por una lancha peruana”.

“Este proyectil será puesto a órdenes del Director General de Marina”.

Cuentas, 31 de Julio.—“A la una de la tarde 2 aviones peruanos de caza incursionaron al cielo de Cuenca, desarrollando gran velocidad, los mismos que al ser identificados por las tropas del Grupo de Caballería “Febres Cordero” que tienen su Cuartel en Machangara, recibieron dos ráfagas de ametralladora, lo que determinaron la rápida huída de las máquinas incursoras hacia el Sur. Conocemos que al pasar esos aviones



La Flotilla de Patrulleras en La Marenciana (ante Puerto de Santa Rosa), en las operaciones de la ocupación.

peruanos por Tarquí, Girón, San Fernando, Santa Isabel y Tendal, han ametrallado a las poblaciones sin causar daño ni desgracias personales. Los agresores ametrallaron también dos autocamiones de propiedad de la "Alburser Corp" compañía norteamericana que construye la carretera en el sector de Chumbe, de la provincia de Azuay. Estos carros llegaron a esta ciudad a las 2 de la tarde, presentando muchos impactos de proyectiles de ametralladora. Ventajosamente en momento en que han sido atacados, los choferes de los carros estaban fuera de ellos. Los ingenieros norteamericanos presentaron al Gobernador de la provincia y al Jefe de la Zona Militar la exposición necesaria, para después poner en conocimiento del Ministro de los Estados Unidos en Quito, el ataque de los peruanos sobre esos vehículos de propiedad norteamericana".

"Personas venidas de San Fernando, parroquia occidental del Cantón Girón nos manifestaron que a la misma hora que volaban los aviones sobre Cuenca, otros aparatos peruanos también incursionaban en esa región".

Relatos de los bombardeos por testigos

"El martes 29 los aviones enemigos arrojaron en Machala 3 bombas que impactaron, una en la casa posada del señor Manuel Palacios, (primer bombardeo aproximadamente a 12.00 horas), otra frente al edificio de la Asistencia Pública, en cuyas oficinas trabajaba en ese momento la señorita Hipalia Ricaurte, cajera de esa dependencia".

"La bomba estalló destruyendo puertas y vitrinas de las oficinas".

"La señorita Ricaurte, resultó gravemente herida y se teme que fallezca en un momento a otro".

"La misma bomba ocasionó la muerte instantánea del señor Ramón Augusto Castillo, profesor de Educación Física de un colegio de Machala, el señor Castillo era casado y deja tres hijos en la orfandad".

También falleció a consecuencia de la misma bomba una señorita de apellido Sigcho, profesora en Puerto Bolívar.

"A consecuencia de esta misma bomba se encuentra gravemente herida la señora Amanda Salvatierra vda. de Arboleda, profesora de música de la Escuela Isabel La Católica".

"Igualmente pereció la señorita Crespo, profesora en Guabillos que había venido a protegerse en la capital de El Oro. Falleció también un individuo de Machala, cuyo nombre no recuerda el informante. Además quedaron heridas los señores Serrano, tesorero Municipal quien sufrió desgarraduras en el pulmón izquierdo y Manuel Crespo, en el muslo de la pierna derecha y cinco heridos más".

"El martes los aviones volaron sobre Pasaje arrojando 15 bombas y 10 sobre Santa Rosa. También bombardearon la Planta Eléctrica de Casacoy que suministra alumbrado y fuerza a varias poblaciones".

"Regresaron en la tarde del mismo martes 29 sobre Machala impactando el Cuartel de Policía en construcción y que sirve de cárcel, evadiéndose los presos".

"Renovaron el bombardeo de Santa Rosa, Pasaje, Arenillas y Campo de Aviación de Santa Rosa".

"Puerto Bolívar sufrió el ataque de varios buques de guerra enemigos (patrulleros) que estaban escondidos en los canales de las Islas Jambelí. Este bombardeo duró interminablemente todo el día y parte de la noche del martes".


Debe recordarse la disposición del Coronel Urrutia, Comandante Superior del Ejército, en que prohíbe la publicación de las bajas militares, así que los periodistas sólo anoten los civiles heridos o muertos, pero se comprenderá que los bombardeos fueron a las concentraciones de tropas y si algún civil sufrió consecuencias debe entenderse que son cosas imponderables fuera del control de un piloto y contra su intención.

El Plan de Invasión fue ordenado por el Comandante del Agrupamiento Norte, General Don Eloy Ureta, lo elaboró su Jefe de Estado Mayor, el Teniente coronel Don Miguel Monteza Tafúr, que fuera el cerebro de la campaña y se hizo realidad por la audacia y decisión de los dos principales Jefes en el Campo Táctico, el Comandante del B.I. 5 Teniente Coronel Don Carlos Miñano y Comandante C.A.P. Don César Alvarez, Jefe de la Aviación en Campaña. Además tuvieron especialísima actuación el Jefe del B.I. 19 el Teniente Coronel Don Arturo Gavilano, el Jefe del R.C. 5 Teniente Coronel Don Hernández López, el Jefe del B.I. 3 Tte. Coronel Valera.

Después de dos días de intensa actividad aérea, el 31 de Julio al amanecer salieron las tropas de su Base de Partida.

El B.I. 5 con elementos de Guardia Civil, al mando todos del Teniente Coronel Miñano, partió de Huaquillas trasportado en camiones y teniendo como primera escala Santa Rosa.

La Flotilla de Patrulleros, a órdenes del Teniente 1º Mariátegui, zarpó de Bellavista hacia Santa Rosa protegiendo el flanco izquierdo del B.I. 5 e internándose por el río Santa Rosa para llegar a la Marenzana, antepuerto de Santa Rosa, lugar donde se tuvo enlace con el Alférez Don Reynaldo Boteri del R.C. 5 y continuándose después la navegación a Santa Rosa, que fue tomada atenazada por la Flotilla de Patrullas del R.C. 5 y avanzada del B.I. 5 con escasa resistencia.



**Tenientes 1º Mariátegui y Díaz Zumaeta, Alférez Castillo y Práctico Silva
en La Marenciana.**



La Flotilla de Santa Rosa

El B.I. 19 al mando del Teniente Coronel Arturo Gavilano y protegido por una Sección de Tanques y un Escuadrón de R.C. 6 al mando del Capitán Novoa, salió de su Base de Partida de Chacras hacia Arenillas donde entró sin resistencia. Efectuando la ocupación de esta ciudad, se organiza una fuerza al mando del Mayor Don Manuel Loayza, para proteger este flanco de cualquier incursión proveniente de Cuenca y Loja, la Fuerza al mando del Mayor Loayza estaba formada por una Compañía de Fusileros Cazadores del B.I. 19, una Sección de Ametralladoras, una Sección de Morteros de 81 y una Sección de Artillería.

Para cumplir su misión ocupan Piedras y se adelanta hacia Panupali, pasando por Saracay, un Destacamento constituido por un pelotón de Caballería, reforzado por un Grupo de Exploradores Montados del B.I. 19, al mando del Alférez don Máximo Pimentel.

El B.I. 5 apenas llega a Santa Rosa, envía un Destacamento a ocupar El Guabo en la orilla izquierda del río Jubones.

El R.C. 5, al mando del Teniente Coronel Don Hernán López, sale de su Base, Chacras y ocupa Pasaje de donde desaloja a las fuerzas ecuatorianas que huyen ante la presencia de nuestra Caballería; en esta Fuerza enemiga se encontraba el Jefe de las Fuerzas Ecuatorianas, Coronel Rodríguez, quien trataba de reorganizar las tropas con el objeto de poder efectuar un contra ataque.

La Escuadra, al mando del Capitán de Navío Don Grimaldo Bravo Arenas, bombardeo Puerto Bolívar.

La Aviación al mando del Comandante C.A.P. Don César Alvarez, efectuó la operación sobre Machala, el propio Comandante Alvarez, aterrizó en el campo de aviación siendo protegido por la Escuadrilla al Mando del Capitán C.A.P. Don Enrique Ciriani y posteriormente tropas del B.I. 3, son transportadas en aviones transportes, que aterrizan en el campo previamente tomado por Alvarez y ocupan Machala, Capital de la Provincia de El Oro.

Esa misma tarde, a las 4, una Fuerza de Paracaidistas protegida por escuadrillas de aviones de caza, toman Puerto Bolívar, cuyas fuerzas ofrecen poca resistencia.

En esta acción se distingue: Carlos Raffo, Antonio Brandariz y Armando Orozco, paracaidistas del Cuerpo de Aviación.

Antes de las 18.00 horas quedó virtualmente conquistado toda la provincia de El Oro, en una operación relámpago en la que se utilizaron por primera vez en América, tropas transportadas en aviones y paracaidistas, las columnas se movilizaron por tierra en camiones y fueron protegidos por tanques. También la Caballería, como antaño cumplió su misión, en forma brillante y rápida.

En la madrugada del 1º se produjo en Santa Rosa, un incendio en la casa que hacía esquina en la Plaza de Armas, junto a la Iglesia Catedral y cerca de la Municipalidad, en esa finca y en la Municipalidad estaban almacenados grandes cantidades de armamentos y se estimó que el dueño de la finca con el patriótico deseo de negar este botín al Perú sacrificó su propiedad y la incendió.

Toda la tropa fue necesaria para impedir que se propagara el siniestro a la Iglesia y fue urgente dinamitar muchas casas para evitar que se quemara íntegramente la ciudad, pues en su totalidad sus construcciones son de madera. Al fin pudo salvarse la Iglesia y el botín de guerra, gracias al abnegado trabajo de nuestras tropas y de la marinería de la Flotilla de Patrulleras que actuó con bombas portátiles a órdenes de sus oficiales.

El botín tomado fue cuantioso en todo sentido.

Al entrar nuestras tropas, encontramos el rancho de la tropa ecuatoriana servido en los locales que utilizaron para acuartelarse, por prudencia se prohibió tocarlo.

Parecía mentira que con ese armamento y con la cantidad de cubiertos servidos no se hubiera encontrado resistencia.

Todo el día 1º de Agosto se utilizó en organizar la ciudad tomada y traer a ella a los civiles que huyeron, ofreciéndoles toda clase de garantías, en algunos casos fue necesario usar la fuerza para subirlos a los carros que debían transportarlos, se había propalado la versión que nuestras tropas los harían sufrir vejámenes y esta buena gente se enmonzó, a los pocos días fue otra la opinión que tenían de nosotros y muchos de ellos al dejar nuestro ejército las poblaciones ocupadas nos siguieron, porque supieron, que los ecuatorianos al regresar se vengaban en ellos por creerlos colaboracionistas.

En honor a la verdad, ningún ecuatoriano fue colaboracionista, se quedaron allí porque no pudieron huir, o fueron obligados a permanecer y su conducta fue siempre digna y ceñida a los principios de su Patria.

En los días siguientes la Flotilla se dedicó a transportar a El Salto el botín capturado.

En Santa Rosa, recibimos del Capitán Carbajal el material, cañones, ametralladoras bastes de artillería, hospitales de campaña, cajones de fusiles, cajas de munición, aparatos de radio, etc. los que eran entregados bajo recibo en El Salto.



La ciudad de Santa Rosa



Santa Rosa durante el incendio

Durante una visita que hizo el Jefe de Estado Mayor, Comandante Odría, a Santa Rosa, conversó con las tres Madres de Caridad que tuvieran a su cargo el hospital ecuatoriano y que huyeron también cuando se aproximaron nuestras tropas. Estas Madres fueron traídas de regreso por una de nuestras Patrullas cuando buscaban por los alrededores de la ciudad.

El diálogo entre el Comandante Odría y una de las Madres, fue el siguiente:

Odría.—¿Cómo es posible madre? Dejaron ustedes abandonados a sus heridos y enfermos.

La Madre.—Usted comprenderá... nos avisaron que estaban cerca y... en la guerra.

Odría interrumpiendo, y con esa sonrisa tan particular en él, forzando el conocido dicho de "la guerra es la guerra", le dijo: Madre no tenían ustedes nada que temer, nuestro Ejército es respetuoso y respetable.

La Madres fueron de las personas que por temor a las represalias ecuatorianas prefirieron seguir con nosotros en la desocupación, a quedarse en la ciudad, y posteriormente sirvieron en el Hospital Militar de San Bartolomé de Lima.

XXIII

CESACION DE HOSTILIDADES

De acuerdo a órdenes recibidas por el Supremo Gobierno, el Comando del Agrupamiento Norte dispuso el "Alto el Fuego", como cesación de hostilidades para las 18.00 horas del 31 de Julio. En esta forma se impartieron las órdenes a los Comandos Subordinados, y estos, a todos sus puestos, en todos los sectores de la frontera cubierta por el Agrupamiento Sector del Zarumilla, Cazaderos, Pilares, Chira, Macará y el Chinchipe.

Las tropas peruanas quedaron en los lugares que ocupaban en ese momento, cumpliendo estrictamente la cesación de fuego.

En anteriores oportunidades, el Perú deseó llegar a esta situación, pero imponiendo condiciones que el Ecuador incumplió en parte o las soslayó, lo que motivó, que a pesar del deseo del Gobierno peruano, se viera precisado a continuar las operaciones por seguridad propia.

En previsión de una reacción ecuatoriana, nuestras tropas estarían listas para emprender nuevas acciones y permanecieron así hasta la firma del Tratado de Río de Janeiro.

Durante el período de ocupación, se organizó la administración de la zona ocupada, se mantuvieron los caminos en buen estado y se repararon, así también se hizo con la red ferrocarrilera.

La base del acuerdo para la cesación de hostilidades fue, que se desmovilizaran las tropas ecuatorianas y que se dieran garantías a los residentes peruanos en el Ecuador.

Esta vez, el Ejecutivo Ecuatoriano derogó el Decreto por el cual llamó al servicio a los clases ecuatorianos de los años 1916 a 1919 y para darle seguridad y seriedad a tal acto, y que no pasara como con la prometida tregua del 26 de Julio, en la cual, el Ecuador no cumplió con este requisito, por lo cual el Perú continuó las acciones, el Ministro de la Argentina, leyó el Decreto de la derogación ante los micrófonos de Radio Nacional en Quito.



Capitán de Corbeta Don Pedro de la Torre Ugarte, Comandante de la Flotilla, dentro del cráter de una bomba de avión, en Machala.

XXIV

INCIDENTE CON EL "GUARDIAN RIOS"

Este incidente no tiene otra importancia que la de demostrar el espíritu de los Oficiales de la Flotilla de Patrulleras y que en circunstancias como la que se describe, en la que se encontraron con un enemigo tan superior, no pensaron en evitar el combate, sino en emprenderlo, puesto que así evitarían el sacrificio de fuerzas, que, creíamos estaban siendo ultimadas. Además, es necesario narrarlo como lección, pues, este doble equívoco se debió a falta de información, que debió ser distribuída y de un Código de Señales de Reconocimiento.

Se dio también el caso típico de que llevando tropas transportadas, su Jefe está subordinado al Jefe Naval, cualquiera que sea el grado de éste.

El domingo 3 de Agosto, a 13.00 horas, zarpó de Santa Rosa para Puerto Bolívar, la Fuerza de Patrulleros, compuesta por los "P-101", "P-102" y P-103" al mando del Teniente 1º Mariátegui llevando a su bordo al Teniente Coronel Don Carlos A. Miñano, Jefe del B.I. 5 y de la Plaza de Santa Rosa y a una Sección de Infantería al mando del Teniente Otero.

La navegación se efectuó sin novedad hasta llegar a la vista del puerto, fue allí, en el último estirón del estero, cuando se oyeron disparos de fusil, reconocidos como provenientes de arma ecuatoriana, por el característico estampido del fusil corto y de mayor calibre que el nuestro.

Al mismo tiempo se avistó un buque que levantaba presión con gran rapidez y que debido a la falta de viento estaba casi envuelto en espeso humo negro ocultando el pabellón.

De lejos reconocimos al buque avistado como el "Atahualpa" con quien el "P-101" tuvo contacto de fuego en Payana.

La Apreciación de la Situación del Comando, fue: Que el Cañonero "Atahualpa", burlando la vigilancia de la escuadra y transportando tro-

pa enemiga, había efectuado un desembarco en Puerto Bolívar para recapturarlo, y que estaban combatiendo con los pocos avioneros y dos marineros que allí estaban. Siendo los disparos oídos, la confirmación de lo apreciado.

La decisión fue emitida por el Teniente Primero Mariátegui, Jefe de esta Fuerza, en el siguiente despacho:

“Para P-102, P-103 y Tropas de Infantería Stop. Teniente Otero al mando de su tropa procederá a desembarcar para recapturar Puerto Bolívar. Stop P-102 y P-103 protegerán el desembarco de la Infantería con su artillería. Stop el P-101 combatirá con el buque enemigo para retirarlo de la acción”.

Inmediatamente el P-101 izó una señal de banderas en el mástil y a arriarla, dio la señal ejecutiva, abriéndose de la Fuerza, rompiendo poco después el fuego sobre el buque enemigo, que debido a la distancia no fue eficaz, haciéndole no obstante algunos impactos. Los otros dos buques procedieron hacia el puerto.

El buque avistado abrió también el fuego sobre el P-101, cayendo sus tiros muy cercanos al nuestro, al poco rato cesó el fuego enemigo y el buque viró rápidamente y rehuyendo el combate se dirigió al mar forzando su marcha. El P-101 trató de acortar distancia pasando por lugares de poco fondo por los que no podía navegar el buque que huía, en efecto, la distancia se acortó mientras no se navegó en el mar, pero cuando se salió a él, las olas imprimían fuerte cabeceo al P-101, lo que le dificultaba el tiro y aguantaba el andar y se volvió a distanciar del enemigo. Se lanzó un despacho a la Escuadra avisando que se perseguía al “Atahualpa” e indicándole que seguía aproximadamente el rumbo 225°, a los 25 minutos de caza, aparecieron los mástiles del “Bolognesi” y “Villar” y el presunto enemigo enrumbó hacia ellos lo que dio a entender que ese buque no era ecuatoriano.

La realidad fue, que se envió al “Guardián Ríos” buque auxiliar al mando del Capitán de Corbeta Don Julio Abel Raygada, pundonoroso Jefe que había tenido destacada actuación en el conflicto con Colombia, para que transportara tropas de desembarco al mando del Teniente Segundo Jesús Polar, como guarnición de Puerto Bolívar.

El buque acababa de llegar y aún no había desembarcado la marinería, cuando se avistaron tres buques, que la refracción aumentó enormemente, presumiendo su Comandante que fueran los Guardacostas que el Gobierno ecuatoriano había gestionado desde tiempos atrás en los Estados Unidos. Esta idea la confirmó, al ver que uno de los buques se abría de la formación y le hacía fuego, inmediatamente fue contestado por la pieza de repetición de 37 m/m. de proa, pero al poco rato se

atraco, teniendo sólo sus ametralladoras de popa, por lo que inició la retirada, enviando a todo el personal bajo cubierta, para evitar que le hicieran bajas en la tripulación, manteniéndose él sólo en el Puente para gobernar el buque, el que dirigió hacia la Escuadra.

Cuando el Teniente Primero Mariátegui, vio la maniobra del buque perseguido, comprendiendo que era peruano regresó hacia uno de los canales del Jambelí en previsión que los buques abrieran fuego sobre él continuando el error.

Mientras esto ocurría los P-102 y P-103 enrumbaron hacia Puerto Bolívar.

El Comandante Miñano había dispuesto el desembarco, pero, con los prismáticos se vio gente que corría por la playa y se divisó también nuestro Pabellón en el Puerto, continuó la aproximación y se notó todo normal.

Después supimos que los disparos se debían a una cacería de chanchos organizada por los avioneros.

Y así fue, que el deseo de unos avioneros de almorzar costillas de cerdo, y la falta de información y código de reconocimiento, estuvo a punto de producir un serio incidente.

Segunda Parte

FRENTE DEL NOR ORIENTE

I

EL FRENTE ORIENTAL

La Selva había cambiado mucho desde los tiempos heroicos de Castilla, cuando por primera vez surcó los ríos una Fuerza Fluvial del Perú, que al mando del Almirante Mariátegui, con un selecto grupo de marinos, llevaron a esas, otrora lejanas tierras de la Patria, el sentido de peruanidad.

Antes de esa época, las pocas autoridades peruanas apenas llegaban a Chachapoyas, y sólo alguna que otra guarnición bajaba de la Sierra hacia la Selva; más fácil era para los portugueses del Brasil remontar los ríos y poco a poco lo que sólo en papel era peruano, las metódicas invasiones de los "Bandeirantes", iban haciéndonos perder de facto esa propiedad.

Si el Perú estaba en esa situación, el Ecuador tenía mayor desventaja, pues pretendía áreas de la Selva que sólo poseía en el papel y en forma incierta a causa de los continuos cambios de dominio en la época de la Colonia.

Su mayor título es la expedición de Orellana, pues su último punto de salida hacia el Amazonas fue Quito; los arrieros fueron de allí y las acémilas también, pero los que dirigieron esa expedición fueron españoles que con órdenes expresas de Pizarro partieron del Cuzco.

En ninguno de los cambios políticos, la Audiencia de Quito tomó posesión de la Amazonía, formó parte del Virreinato de Nueva Granada y antes y después perteneció al de Lima, y en la época de la Independencia su territorio sufrió modificaciones, pero esos trámites diplomáticos jamás llegaron a materializarse en el terreno.

Si el hecho de haber partido como último punto hacia el Oriente, desde la ciudad de Quito, les diera opción a la posesión del Amazonas, entonces el Perú tendría derecho a la posesión de las islas Marquezas porque la expedición que la descubrió mandada por españoles partió del Callao con algunos oficiales peruanos y casi toda la tripulación del Perú.

La historia y la realidad nos muestran otra cosa. El Oriente por tanto tiempo olvidado por peruanos, ecuatorianos y colombianos vino a cobrar interés a raíz de la visión del Mariscal Castilla y del empuje de la expedición encomendada a la Marina de Guerra que tuvo la virtud de prender la fértil semilla de la peruanidad en esa maravillosa tierra, que es nuestra Selva, a la cual ha dado el derecho de ser peruana el esfuerzo y la sangre de nosotros mismos.

Es interesante notar que en los primeros tiempos fueron gentes de la costa los pioneros de esas tierras, y que allí muchos de ellos formaron sus hogares, que con el tiempo constituyeron lo que hoy es nuestra base de peruanidad en el Oriente; se agregan en el devenir de los años familias portuguesas que unieron su tesón y el esfuerzo de su trabajo hasta llegar a tener sus hogares tan peruanos como los otros, y los hijos y nietos de unos y otros son los hombres que hoy día ilustra la historia con hechos que engrandecen a la Patria.

Si damos una mirada retrospectiva a la historia, vemos que en 1862 las dotaciones de nuestra primera Fuerza Fluvial eran constituídas por marinos de la costa del Pacífico. En los acontecimientos de 1903, en los combates de Angoteros y Torres Causano, se anotan que los Jefes Capitán Chávez Valdivia y Alférez de Fragata Mavila, son de la costa y sus guarniciones y dotaciones respectivamente son loretanos; los mismo pasa en el Caquetá, el Teniente 1º Clavero y Alférez de Fragata Héctor Mercado, de la costa y las tripulaciones de Loreto. Pero en 1941 en la toma de la guarnición ecuatoriana de Rocafuerte tripulan la gloriosa cañonera Amazonas tres distinguidos oficiales loretanos egresados de la Escuela Naval de la Punta, y la dotación de la Plana Menor íntegra del buque es loreтана. Capitán de Corbeta Don Florencio Teixeira, Teniente 2º Don Jorge Camino de la Torre y Alférez de Fragata Don Rogelio Gonzalo G. son la respuesta del derecho del Perú a la Selva, el producto de cien años de trabajo en esa tierra. Es el fruto de la semilla de peruanidad que sembró la primera expedición naval al Amazonas, hoy esas tierras y esos ríos son tan peruanos como Lima y ningún país que aduce tener títulos amazónicos puede mostrar, como el Perú, una civilización propia y la propiedad del suelo y sangre de su selva.

II

LA SITUACION GENERAL

Desde el mes de Abril se había acentuado la agresividad de las guarniciones ecuatorianas, en especial sobre la guarnición peruana de Pantoja. Esto daba origen a incidentes que, por lo general, terminaban con la mediación de los oficiales, puesto que siempre eran los soldados ecuatorianos quienes eufóricos después de una borrachera se lanzaban contra los peruanos; pero en este caso especial, después de los sucesos del 5 y 6 de Julio en el Frente de Zarumilla, era de presumir que las guarniciones ecuatorianas aumentarían su agresividad y que esta no tendría el mismo fin de las veces pasadas.

El Comandante General de la Va. División, General de Brigada Don Antonio Silva Santistevan, impartió sus directivas al Jefe de su Estado Mayor, Coronel Don Manuel Morla Concha, quien actualizó el problema ecuatoriano y todo lo rápido que permitían los medios disponibles, se reforzó la Línea de Cobertura como primera medida.

La Fuerza Fluvial estaba a órdenes del Capitán de Navío Don Antonio Cantuarias Pardo y disponía de dos buenas cañoneras, "Amazonas" y "Loreto" de 250 toneladas cada una, 3 cañones Schneider de 65 m/m., 1 de 47 m/m., 4 de 20 m/m. y 2 ametralladoras de 7.65 m/m., construídas en 1934; sin embargo fue necesario activar su recorrido periódico y reparaciones para entrar en acción, y ni aún así pudo estar lista la "Loreto" para actuar en Rocafuerte. La antigua cañonera "América", construída en 1905, y que había tomado parte victoriosamente en el combate del Caquetá en el conflicto con Colombia en 1910, estaba armada con 4 rañones de 47 m/m. las cañoneras "Portillo" y "Napo", casi tan antiguas como la "América", no estaban en buen estado y sus comandos desde hacía tiempo habían pedido con urgencia que se les confeccionara manteletes para los cañones de toda la Flotilla, pues sus dotaciones no tenían ninguna protección.

Es imperioso hacer mención del impulso que para la buena preparación de esta Fuerza dieron los Capitanes de Corbeta, Don Pedro Gál-

vez, Don Florencio Teixeira y Don Oscar Hübner quienes, desde el momento en que se rompieron las hostilidades en el Pacífico, pusieron todo su empeño en poner a los buques en condiciones de combate. Hago mención de ésta situación con el objeto de desvirtuar lo que hasta la saciedad dicen los ecuatorianos, que el Perú se preparaba; no es cierto, nosotros no nos preparábamos, si lo hubiéramos hecho, hubieran estado nuestros buques listos, no hubiéramos licenciado a nuestras tropas en forma ordinaria, el Perú entró al conflicto con el cincuenta por ciento de reclutas, pudiendo entrar con todo su personal antiguo. Si el Perú se hubiera preparado para la agresión habría tenido cubierta su línea de Cobertura, el enlace del Chinchipe se habría efectuado, pero no fue así. El Perú con sus Estados Mayores estudiaron el problema, así como muchos otros, sabíamos como se resolvería pero no había preparado materialmente la agresión; esta la efectuó el Ecuador, llevó a sus soldados al sacrificio empujados por la demagogia de políticos irresponsables.

La Fuerza Aérea la comandaba en el Nor Oriente el Comandante Estremadoyro y tenía disponibles cuatro aviones solamente.

III

DECISION DEL COMANDO

El General Silva Santistevan, Comandante General de la V División, por intermedio del Jefe de su Estado Mayor Coronel Manuel Morla Concha, tuvo que contemplar para tomar su decisión, los siguientes puntos:

Fuerzas oponentes

El enemigo:

Desde antes del rompimiento de hostilidades, el frente enemigo estaba cubierto por tres batallones, en la forma siguiente:

a) El Batallón "Oriente" N° 14 en los ríos Putumayo, Aguarico, Napo y Curaray, con sus primeros elementos en las guarniciones del Putumayo, Redondo Cocha, Lagarto-Cocha, Rocafuerte, Vencedores y Tarqui. La Sede del Batallón y lugar de emplazamiento del grueso era Rocafuerte.

b) El Batallón "Patria" N° 15, en los ríos, Tigre, Corriente y Pastaza, con sus primeros elementos en las guarniciones de Gonzales Suárez, Corrientes y Huachi. Montalvo era la Sede del Batallón y lugar de emplazamiento del grueso.

c) El Batallón "Ecuador" N° 13 en las cabeceras de los ríos Morona, Santiago y Chinchipe con sus primeros elementos en las guarniciones de CASHUIME, YAUPI y CHITO. Méndez era la Sede del Batallón y el emplazamiento del grueso.

Informaciones del enemigo

Fueron muy escasas, y las que se obtuvieron, exageradas.

Supuestos

Siendo Rocafuerte, Méndez y Montalvo sedes de Batallón desde ha-

cía mucho tiempo, era necesario suponer que estuvieran bien provistas de medios de todo orden de cosas, ya que así lo imponía su situación militar, teniendo en cuenta la dificultad de comunicaciones con el interior del país; por otro lado esta dificultad de comunicaciones hacía suponer que estos centros militares estuvieran lo suficientemente desarrollados para poder mantener a sus respectivas guarniciones. Todas estas consideraciones hacían suponer el alto valor de estas sedes de guarnición.

Fuerzas propias

- El B.I. 27 con sede en Pantoja
- El B.I. 25 con sede en Iquitos
- El B.I. 29 con sede en Iquitos
- El G.A. 75 m/m. con sede en Pijuyal
- El Centro de Formación de Clases, en Iquitos
- El Pelotón de Aspirantes, en Iquitos
- La Compañía Antiaérea, en Iquitos
- Los Servicios Centralizados, en Iquitos

Comunicaciones y distancias

En este considerando vamos a contemplar dos puntos de vista. Comunicaciones y distancias del centro de cada país, tomando como centro de abastecimientos a los lugares sedes de Batallón, a Quito para el Ecuador e Iquitos para el Perú; aquí la ventaja la tiene el Perú, pues sus distancias son más cortas y las vías de comunicación, los ríos, que en este caso serían los usados por el Perú, tienen enorme ventaja en facilidad y distancia sobre los escabrosos caminos de la serranía ecuatoriana.

Comunicaciones y distancias del centro sede de cada Batallón a las guarniciones de la Línea de Cobertura de cada país. En este caso para ambos países las vías de comunicación son los ríos, pudiendo usarse también algunas trochas. Considerando los ríos, las mayores facilidades para cubrir la cobertura o enviar refuerzos la tiene el Ecuador, teniendo en cuenta que para ir de sus sedes de Batallón a los puntos de cobertura la navegación la hacen a favor de la corriente y las fuerzas propias tienen que zurcar el río.

El medio físico

El terreno para ambas partes es igual, boscoso y con aguajales. El clima torrido y húmedo con abundantes lluvias.

El medio humano

Las tropas peruanas están cubiertas por naturales de la región. Las tropas ecuatorianas son traídas de la sierra del Ecuador.

Aquí tiene el enemigo una gran desventaja, puesto que el Perú está en su medio y las tropas enemigas van a luchar primero con el medio ambiente. Aquí cabía decirles: "niños a su casa que esta es nuestra".

Moral

Del lado ecuatoriano, la agresividad que mostraban sus tropas en los continuos incidentes entre guarniciones, hacía pensar que tenían un alto valor moral. De lado propio, nuestra disciplina y espíritu de tradición en nuestros institutos nos hacía estar seguros del alto valor moral de nuestros soldados y marineros.

Teniendo en cuenta lo expuesto el Estado Mayor sacó las siguientes conclusiones:

Primera conclusión

En el período de tensión política, y mientras no estuviera listo el reajuste de la Línea de Cobertura, nuestras guarniciones situadas en los puntos extremos del frente se encontraban en situación difícil y expuestas a operaciones de corto radio, donde se podía actuar por sorpresa y con gran rapidez, debido a las ventajas que el Ecuador tenía debido a la mayor cercanía de las sedes de batallón a la línea de cobertura y a que las vías de comunicación, los ríos, tenían la ventaja de la corriente lo que les permitía actuar con mayor rapidez.

Segunda conclusión

Considerando las operaciones de importancia, nuestras tropas podían tomar con ventaja la iniciativa de las operaciones, imponiendo su voluntad al enemigo, una vez que la línea de cobertura se hubiera reforzado.

Tercera conclusión

En el Sector Norte las fuerzas enemigas, frente al B.I. 27, estaban equiparadas y, teniendo nosotros el dominio del Napo, no era de temer ninguna acción por parte del Ecuador.

La misión de la V División

Posteriormente, el 11 de Julio la misión se redujo, limitándola a la ocupación de la hoya del río Cenepa y Quebrada de San Francisco, y de la preparación de la acción sobre el río Zancudo, la que no se ejecutaría sino previa orden del Señor Ministro de Guerra, General La Fuente.

Esta misión se reducía a ocupar una zona desguarnecida (hoya del río Cenepa y Quebrada de San Francisco) y a preparar una acción, cuya ejecución estaba supeditada a una orden del Sr. Ministro.

La decisión del Comando de la V División

Analizando la misión, vemos que el Alto Mando sólo pide la ocupación de una zona enemiga desguarnecida, pero. ¿Qué repercusiones tendría esta operación en el enemigo? Era lógico suponer que éste reaccionaria y ¿dónde sería el punto de mayor presión enemiga? Por lo expuesto anteriormente se ha visto que el Sector Central era el más amenazado por la agresividad del enemigo.

Debe tenerse en cuenta que esta decisión se tomó posteriormente al 5 de Julio fecha del ataque ecuatoriano en el frente del Pacífico y que cualquier Decisión del Comando estaba libre de hacernos aparecer como país agresor, en este frente se continuaron acciones empezados por el enemigo en el Zarumilla.

Por lo tanto, lo primero que debía hacerse era reforzar la Línea de Cobertura empezando por el Sector Central y una vez efectuado este refuerzo hacer desaparecer la cuña de Platanoyacu en el río Corrientes, con el objeto de asegurar el dominio de las vías fluviales cuya pérdida podía comprometer alguna de nuestras guarniciones.

Al desaparecer la cuña de Platanoyacu se reducía la extensión del frente y se fortalecía éste, al mismo tiempo que se eliminaba, de acuerdo a la geopolítica, un "punto álgido" de rozamientos.

Analizando las ventajas estratégicas que tenía la actual Línea de Cobertura, tanto para las Fuerzas del Perú como para los del Ecuador, ve-

mos que desde la violación del Statuquo de 1936 por el Ecuador, afectó los siguientes puntos: en el río Zancudo, Redondococha y Lagartococha en el Sector Norte; en el río Corrientes, Platanoyacu, en el río Mangosisa, Nayumbime; en la confluencia del río Yaupí con el Santiago, Yaupí, y, sobre el río Santiago, Santiago en el Sector Oeste; estos puntos debido a su gran valor estratégico no debían quedar en poder del enemigo, pues, debido al régimen y naturaleza de los ríos nombrados, constituían bases de partida favorables para operaciones ofensivas de importancia contra nosotros.

Era conveniente para el Perú, llevar la Línea de Cobertura hacia los puntos de acción más alejados de los cañoneros para actuar siempre con el apoyo de estos, enderezar la línea y por consiguiente acortar el frente. Además se preparaba una buena base de partida ventajosa para nosotros para operaciones de mayor escala.

De lo anteriormente expuesto puede deducirse la decisión: reforzar lo más rápidamente posible la Línea de Cobertura, empezando por el Sector Central y organizar núcleos de maniobra para; el cumplimiento de la misión recibida y después mediante acciones concurrentes adelantar la cobertura actual llevándola al máximo punto de alcance de las cañoneras en los ríos.

Misiones

Todas las guarniciones y puestos avanzados mantendrán la inviolabilidad de la actual línea, estrecharán la vigilancia de sus respectivas zonas de acción y reajustarán sus propios dispositivos manteniéndose en enlace con las guarniciones vecinas.

Preparación de golpes de mano de ocupación sobre las guarniciones enemigas vecinas, previos los adelantamientos del caso, y efectuarán reconocimientos para asegurar las acciones concurrentes sobre las guarniciones de los ríos vecinos.

Los comandantes de guarnición mantendrán a sus dotaciones en condición de lanzarse al asalto a la primera orden.

Reajuste del dispositivo general

El Jefe de Estado Mayor, Coronel Manuel Morla, activamente reajustó el dispositivo, en:

- 1) Tres Sectores, cada uno cubierto por un B.I.

- 2) Tres Bases secundarias de abastecimiento, que abastecería cada una un sector.
- 3) Una Base Principal.
 - 1) **Sectores.**—La División estaba repartida en tres sectores:
 - Sector Norte.**—Comprendía las cuencas de los ríos Putumayo, Napo y Curaray y estaba a cargo del B.I. 27, cuyo Puesto de Comando era PANTOJA.
 - Sector Central.**—Comprende la cuenta del río Tigre y estaba a Cargo del B.I. 29, Puesto de Comando era Iquitos.
 - Sector Oeste.**—Comprendía las cuencas de los ríos PASTAZA, MORONA, SANTIAGO Y CENEPA a cargo del B.I. 25, Puesto de Comando era Iquitos.
 - 2) Las Bases Secundarias para el abastecimiento de los Sectores se organizaron como sigue:
 - a) En Borja para el abastecimiento del Sector Oeste.
 - b) En Barranca para abastecer la cuenta del Pastaza.
 - c) En Pantoja para abastecer la cuenta del Napo.
 - 3) La Base Principal en Iquitos, que, además de servir de abastecedora a todos los sectores, abastecería directamente las cuencas del Tigre, Curaray y Putumayo.

Plan del Comando

El Coronel Morla, después de hacer un minucioso estudio del enemigo y de las comunicaciones en la región, confeccionó un Plan para la conquista de la Línea de Cobertura prevista, o sea aquella que favorecería al Perú para cualquier operación posterior. Este Plan tenía dos fases:

1er. fase.—Ruptura del frente enemigo en los puntos más sensibles: Platanoyacu, Yaupi, Tarqui y Vencedores.

2do. fase.—Acciones concurrentes de nuestras tropas de dos o más ríos sobre ciertos puntos fuertes y tales como: Huachi, Sihuín, Tunigrama y Rocafuerte; estas acciones tenían además la misión de cortar la línea de comunicaciones, con lo que se obtendría la captura del enemigo o su desaparición.

Visitas de la Línea de Cobertura actual y reconocimientos efectuados por el Comando

El Comandante General de la División, General Antonio Silva Santistevan, acompañado por su Jefe de Estado Mayor, Coronel Manuel Morla Concha, profundo conocedor de la Selva, y que fuera un audaz viajero a todos los puntos de nuestras extensas fronteras en el Nor-Oriente, hicieron variados viajes de reconocimiento a las guarniciones de la Línea de Cobertura actual.

Misiones para cada guarnición

El Coronel Morla, de acuerdo a las visitas efectuadas a las guarniciones, estudió el Plan de Operaciones para cada guarnición y lo estructuró de acuerdo a su estudio; estas operaciones tenían por objeto la ejecución de acciones locales que debían llevarse a cabo cuando se terminara de reforzar la Línea de Cobertura, pero que gracias a la belicoidad del enemigo se efectuaron sin tener en muchos casos que ser nosotros los agresores.

Dirección de las acciones

El Comando, por intermedio de su Jefe de Estado Mayor, condujo paso a paso todas las acciones mediante los Jefes de Enlace que eran los intérpretes del Comando, ayudados además por las comunicaciones de radio.

IV

COMBATE Y CAPTURA DE LA GUARNICION DE GONZALES SUAREZ

La guarnición peruana de Bartra está situada a la orilla derecha del río Tigre, casi inmediata y aguas abajo a unas pequeñas elevaciones de terreno que sirven de límite a la Línea de Statu-quo con el Ecuador; a quinientos metros de ellas y aguas arriba del Tigre está la guarnición militar ecuatoriana de Gonzales Suárez. Llamada así en memoria del Arzobispo de Quito que en 1910 predicó la guerra contra el Perú.

Frente a Bartra, a unos cuatro kilómetros de la orilla izquierda del Tigre, existe una Cocha o Lago en forma de "C" invertida, cuyo ancho es aproximadamente dos kilómetros y su radio exterior 10 kilómetros; del extremo superior de la "C" sale un caño que corre del NE al SW comunicando la cocha con el río.

Al norte del extremo superior de la cocha, el Comando de la Guarnición Peruana había establecido un Puesto Avanzado que tomó el mismo nombre de la cocha Sol-Sol.

La guarnición peruana lleva el nombre de Bartra en memoria del Soldado Reynaldo Bartra Díaz, nacido en Lamas y, que durante la guerra con Colombia en 1933, siendo cargador de una ametralladora, halló valerosamente la muerte en una trinchera durante el combate de Guepi, el 26 de Marzo de 1933.

..El terreno que rodea a las guarniciones está cubierto de monte bajo, que había sido razado con fines de seguridad.

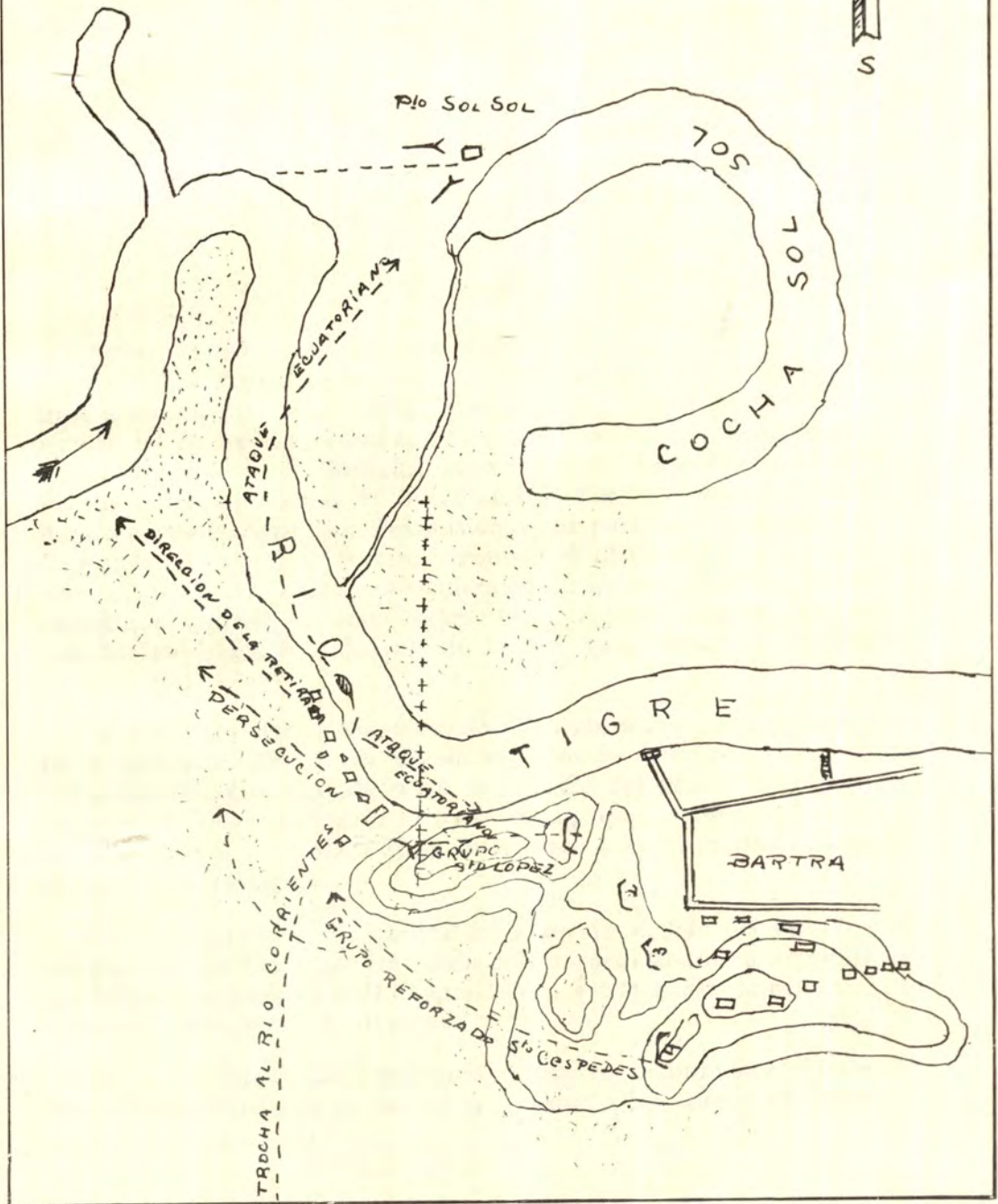
El río Tigre desde la guarnición ecuatoriana surca en un estirón largo haciendo a la altura del Puesto de Sol-Sol una vuelta cerrada hacia el Oeste.

En el extremo Oeste de las elevaciones de terreno partía una trocha hacia el río Corrientes.

La guarnición estaba comandada por el Teniente Gilberto Ugarte Bueno, y tenía un efectivo de 20 hombres, pero, debido a la gran agresividad que mostraba la tropa ecuatoriana de Gonzales Suárez, acentua-

ACCION DE ARMAS
DE
GONZALES SUAREZ

ESCALA 1: 5000



da desde el establecimiento del Puesto Avanzado de Sol-Sol y de acuerdo también al plan de reforzamiento de la Línea de Cobertura, esta dotación se había elevado al efectivo de 2 Secciones de Fusileros Cazadores.

Además de sus ocupaciones de rutina, el Comandante de la Guarnición estudiaba los itinerarios que del río Tigre van al río Corrientes, con el objeto de preparar una futura acción concurrente sobre Plátano yacu.

El Plan de Operaciones para atacar la guarnición enemiga, era fijarla por su frente, mientras se lanzaba un ataque que saldría de nuestro flanco izquierdo para envolver al enemigo. En estas circunstancias los efectivos de Sol-Sol cortarían la retirada del enemigo.

El combate

Aproximadamente a las 09.00 horas del 10 de Julio los centinelas avanzados del Puesto de Sol-Sol, cuyo efectivo era de 20 hombre con un fusil ametralladora, detuvieron en su avance en el lindero de la parte rozada del monte a una fuerza ecuatoriana de 12 soldados que habían salido al amanecer de Gonzales Suárez, con el objeto de sorprender al Puesto Peruano. Apenas se inició este incidente el Sargento Jefe del Puesto envió un Agente de Trasmisión a dar parte al Comandante de la Guarnición Peruana de Bartra, y comisionó al Cabo Federico Grandes Ruiz, al mando de 10 hombres siguiera en formación envolvente a los atacantes que, después de enmascararse en el lindero del monte, combatieron durante unos 30 minutos sin lograr hacer bajas en la patrulla peruana.

Al notar el poco o nulo efecto de su fuego, el Jefe Ecuatoriano ordenó el repliegue hacia el río, siendo seguidos de cerca por la fuerza del Cabo Grandes, que, estando cerca de la orilla del río, los intimó que se entregaran; los ecuatorianos al darse cuenta que estaban rodeados emprendieron una precipitada fuga, internándose en el monte y disparando sin lograr resultado.

El Cabo Grandes, dio cuenta de la acción al Jefe del Puesto y tomó posición de la margen izquierda del río, dedicándose a organizar un emplazamiento para el fusil ametralladora y trincheras de acuerdo a lo ordenado. Eran las 10 h. 10 m.

Se recogió un soldado ecuatoriano muerto, ignorándose si hubo heridos. El Sargento Jefe de Puesto se trasladó a las nuevas trincheras de acuerdo a lo ordenado.

Mientras esto sucedía en el Puesto Avanzado de Sol-Sol, en la Guarnición de Bartra, ese día había amanecido como otro cualquiera, los soldados se habían acostumbrado a vivir bajo la tensión que imprimía una guarnición vecina que no evitaba de hacerles conocer su odio y continuas amenazas.

Empezaban los trabajos diarios cuando llegó el Clase Observador cuyo puesto estaba frente a la guarnición ecuatoriana informando que en la mañana habían salido 12 hombres al mando de un Clase con dirección a Sol-Sol, este informe alertó al Teniente Ugarte, quien redobló la vigilancia, enviando además un agente de trasmisión a Sol-Sol, recordando al Jefe del Puesto que repeliera el ataque en la forma indicada en las consignas.

Cuando en Bartra se oyeron los disparos provenientes del Puesto avanzado, ordenó a la tropa tomar sus emplazamientos de combate, cubriendo las trincheras en espera de órdenes.

A las 10.30 horas, hacía aproximadamente 20 minutos que se había silenciado el fuego en Sol-Sol, se iniciaron descargas de fusilería y ametralladoras sobre las defensas de Bartra, que consistía en cuatro puestos ubicados en las alturas al Oeste de la guarnición, teniendo como defensas en sus flancos al Norte el río y al Sur una depresión.

El fuego ecuatoriano estuvo mal dirigido, pues sus trayectorias pasaban muy alto, haciendo impacto en las casas. La tropa peruana tenía orden de no disparar mientras no viera al atacante; durante un cuarto de hora las tropas enemigas mantuvieron el fuego, al terminar este, se observó una canoa que salía del atracadero de Gonzales Suárez con un soldado enemigo en dirección del puesto de Bartra, al estar próximo a este y a distancia de la voz informó que era portador de una comunicación. En ella el Jefe de la Guarnición ecuatoriana le manifestaba al Teniente Ugarte haciendo uso de gran cinismo y audacia que nuestra tropa había agredido a la suya en Sol-Sol en circunstancias en que ellos iban por unos indios y que esperaban una satisfacción.

¿Cómo explicaría el oficial ecuatoriano los 15 minutos de fuego sobre Bartra?

Era lógico pensar que después de 15 minutos de fuego sin contestación, el enemigo supuso que toda la tropa peruana estuvo en Sol-Sol y que Bartra estaba abandonada y envió al soldado para certificarlo y en ese caso avanzar.

En visto de esto, el Teniente Ugarte ordenó apresar al soldado ecuatoriano y tomar por asalto Gonzales Suárez.

Plan de combate

Dos Grupos de Combate de efectivos reducidos, al mando del Sargento 2º Jesús Céspedes Sánchez, teniendo como punto de partida el Puesto N° 4, el más apartado del río, partirían hacia Gonzales Suárez, abriéndose hacia el S para después caer sobre las fuerzas enemigas y flanquearlas abriendo el fuego por sorpresa.

Un grupo de combate de efectivo normal, al mando del Sargento 2º Andrés López Marayari, debía avanzar desde el Puesto N° 1, el más cercano al río, hasta línea limítrofe, materializada por un alambrado y esperar la señal del Comandante de la Guarnición para abrir el fuego.

El Teniente Ugarte al mando del Grupo de Comando, 3 hombres se dirigiría a la Línea Limítrofe.

El Sargento 2º Purificación Angulo Zambrano, con el resto de la dotación de la guarnición y 2 ametralladoras se quedaría en las trincheras para proteger la posición y mantener enlace con el Jefe que estaba en los Puestos avanzados.

La acción

A las 11.30 horas el Sargento 2º Céspedes, que había llegado a flanquear al enemigo, abrió el fuego por el frente S de la guarnición enemiga; en ese mismo tiempo el Grupo del Sargento López inició el fuego siendo contestado por los ecuatorianos en los dos frentes desde sus emplazamientos sin ninguna puntería, manteniéndose de 15 a 20 minutos mientras que la tropa del Sargento 2º Céspedes progresaba hacia el enemigo, acortando distancia; viendo esto los ecuatorianos optaron por iniciar la retirada.

Cuando las tropas peruanas entraron en la guarnición enemiga al mando del Teniente Ugarte encontraron un soldado muerto en su emplazamiento.

Se ordenó al Sargento Reátegui que al mando de un grupo persiguiera al enemigo no más de 300 metros.

A las 12.10 horas la Guarnición de Gonzales Suárez, había caído.

El 11 de Julio se recibió orden del Comando de la División para que regresaran las tropas a su posición de Bartra, y sólo el 25 de Julio, cuando se produjeron nuevos incidentes en el Frente del Zarumilla, se produjo la nueva ocupación de la posición enemiga, y, después del 28 de Agosto, se hizo un avance de seguridad hasta la boca del Cunabo.

V

ACCION SOBRE LA GUARNICION ENEMIGA DE TARQUI

La guarnición de Arica está situada en la desembocadura del Nashiño con el Curaray desde el mes de Mayo de 1910 en que nuestro Puesto Avanzado de Nashiño se abandonó debido a una protesta de la Cancillería del Ecuador; años después, en 1915, se traslada aguas arriba de la desembocadura del Nashiño en el río Curaray, pero un año más tarde vuelve al punto anterior. En estas circunstancias los ecuatorianos avanzan a Tarqui, situado aguas arriba de la desembocadura del Curaray con el Nashiño.

En 1929 se traslada Arica a la desembocadura del Curaray con el Napo, y en 1931 volvemos avanzar nuevamente a la desembocadura del Nashiño con el Curaray.

En estas condiciones se encontraban las guarniciones peruana y ecuatoriana en 1941.

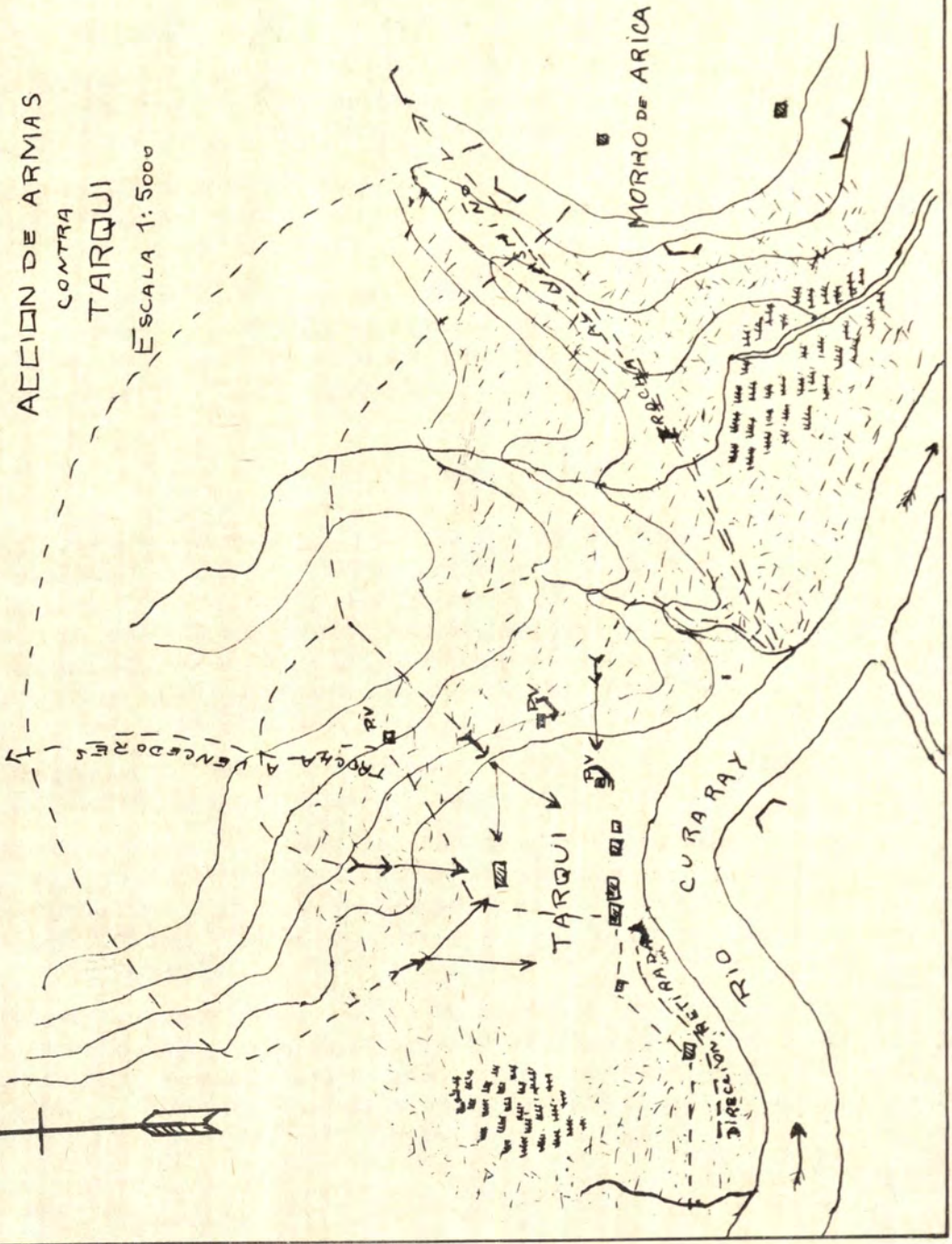
El Comandante de la Guarnición de Arica era el Capitán Saturnino Poblet, y de las exploraciones que había hecho dedujo e informó que el enemigo de Tarqui no era poderoso y que ese era el punto débil del sector. De acuerdo a los informes del Capitán Poblet, el Comando de la División ordenó la preparación y ejecución del golpe de mano previsto para romper la Línea de Cobertura y, por lo tanto, poder montar la acción concurrente sobre Rocafuerte por la trocha NASHIÑO-ARCADIA. Para poder dar el golpe ordenado debía ganarse terreno hacia Tarqui, adelantar los Puestos Avanzados existentes y crear otros nuevos en lugares cercanos a la guarnición de Tarqui.

Estudiar el terreno para adelantar el P.A.* Revilla frente a Tarqui, y, como esta operación debía preceder a la que se ejecutaría sobre Vencedores, tendría que estudiarse también el adelanto del P.A. NASHIÑO frente a la guarnición de Vencedores.

* P.A. Puesto Avanzado.

ACCION DE ARMAS
CONTRA
TARQUI

ESCALA 1:5000



Estando planeada una operación concurrente sobre ROCAFUERTE, las trochas jugaban un papel importante, de modo que debía reconocerse las trochas en territorio ocupado por el Ecuador y abrir otras para cortar las comunicaciones entre TARQUI y VENCEDORES.

De acuerdo a estas necesidades, la guarnición Arica avanzó sus P.A. hasta los linderos Oeste de las elevaciones de terreno denominados Morro de Arica, así pues, se instalaron cuatro puestos avanzados.

El golpe de mano debía darse aprovechando la noche, rodear la guarnición y lanzarse al asalto; con el objeto de impedir la fuga del enemigo se debían cortar las trochas.

La tarde del 30 de Julio se presentaba oscura y con una lluvia torrencial e insistente; se calculaba que en la noche sería lo mismo, era la noche escogida para el golpe, la tropa peruana había hecho sus preparativos, el Capitán Poblet inspeccionó al detalle y estuvo todo listo.

La aproximación

A 17.00 horas con la poca luz del día, apagada por las nubes cargadas y atenuados los ruidos del avance por la fuerte lluvia tropical, avanzan desde su punto de partida dos grupos de combate en dirección al Norte, pero haciendo un círculo en su marcha para caer rodeando al enemigo, del extremo sur de la línea defensiva del morro parte otro grupo de combate que bordea la trocha del Nashiño para después zigzaguear por unas depresiones hasta llegar al extremo Este de Tarqui.

Los grupos de combate que avanzaron del flanco Norte cortan la trocha a Vencedores y poco a poco convergieron hacia el Sur.

La lluvia caía cada vez con más insistencia y la oscuridad facilitaba el avance, los centinelas ecuatorianos se guarecían para protegerse, abandonando la vigilancia y permitiendo que los peruanos llegaran aproximadamente a 18.30 horas a las pequeñas alturas que dominan Tarqui por retaguardia.

Una vez que estuvieron los G.C.* en las alturas, el Capitán Poblet asignó los objetivos y encaminamientos de aproximación. A partir de ese momento el avance es hombre por hombre, arrastrándose entre el lodo y bajo la lluvia continuando la infiltración para tomar el emplazamiento del último salto a 100 y 150 metros del enemigo.

* G.C. Grupo de Combate.

Eran las 21.00 horas cuando baja la intensidad de la lluvia y la luna ilumina con sus rayos el escenario del combate; los peruanos habían sobrepasado los puestos de los vigías enemigos sin ser vistos, pero ya cerca de las cuadras las rondas interceptaron la aproximación, aproximadamente a 22.00 horas, abriendo inmediatamente el fuego con fusiles y ametralladoras, que fue contestado por los G. de C. que estaban emplazados frente a sus objetivos, siendo batidas las trincheras y casas; a este fuego se unió el del grupo que avanzó por la trocha del Nashiño.

Después de 15 minutos decayó el fuego enemigo y en ese momento, a la orden del Jefe de la Fuerza, se lanzó al asalto confundiendo los gritos de los asaltantes con los exasperados ayes de los heridos; el resto de la tropa ecuatoriana se internó en la selva dejando en la guarnición dos muertos y tres heridos, en los barrancos se encontraron rastros de sangre y en la mañana del 31, durante las operaciones de limpieza, se hicieron 6 prisioneros, 3 soldados y 3 indios.

VI

ACCION SOBRE LA GUARNICION DE VENCEDORES

La guarnición de Vencedores está situada a la orilla derecha del río Nashiño, sobre una pequeña altura, teniendo quebradas al Sur y al Norte; el río corre de N a S por su lado Este, las quebradas eran pantanosas y con las lluvias, el tránsito se hacía profundamente difícil. Todo el terreno está cubierto de bosque enmarañado.

Del Punto Avanzado Boquerón, de la guarnición de Arica, 2 Grupos de Combate de la 1ra. Compañía de Fusileros Cazadores remontaron el río Nashiño bajo una lluvia torrencial y densa niebla.

Uno de los G.C. fue desembarcado dos vueltas antes de Vencedores con órdenes de situarse frente a la guarnición ecuatoriana en la ribera opuesta y fijar al enemigo. El otro G.C. debía ser desembarcado a la siguiente vuelta y tenía como misión internarse en la selva para rodear "Vencedores" y atacar cuando se iniciaran los tiros del grupo encargado de fijarlos.

Las comunicaciones con el Alto Nashiño y Tarqui debían ser cortadas.

La Acción

A las 07.00 horas del 31 de Julio se avistan las casas y a pesar de la niebla baja, los Jefes de Grupo asignan los objetivos a su tropa.

Los grupos progresan por pequeños saltos hasta llegar a la parte rozada del monte, allí se aferran al terreno esperando la señal; aproximadamente a las 07.30 horas, los ecuatorianos descubren la aproximación y huyen internándose en el bosque o botándose a los pantanos inundados; sólo cuatro soldados tomaron sus posiciones en las trincheras e iniciaron la defensa abriendo fuego, pero certeras ráfagas de fusil ametralladora abatieron a dos de ellos, al ver esto los otros dos corrieron hacia el río y de no ser salvados por nuestros soldados se hubieran ahogado.

Por los prisioneros se supo que parte de la dotación de Vencedores salió hacia el Alto Nashiño en la mañana del 30 no pudiendo ser alcanzada por las patrullas de reconocimiento del Perú.

Bajas

Propias ninguna.

Ecuatorianos 2 de tropa.

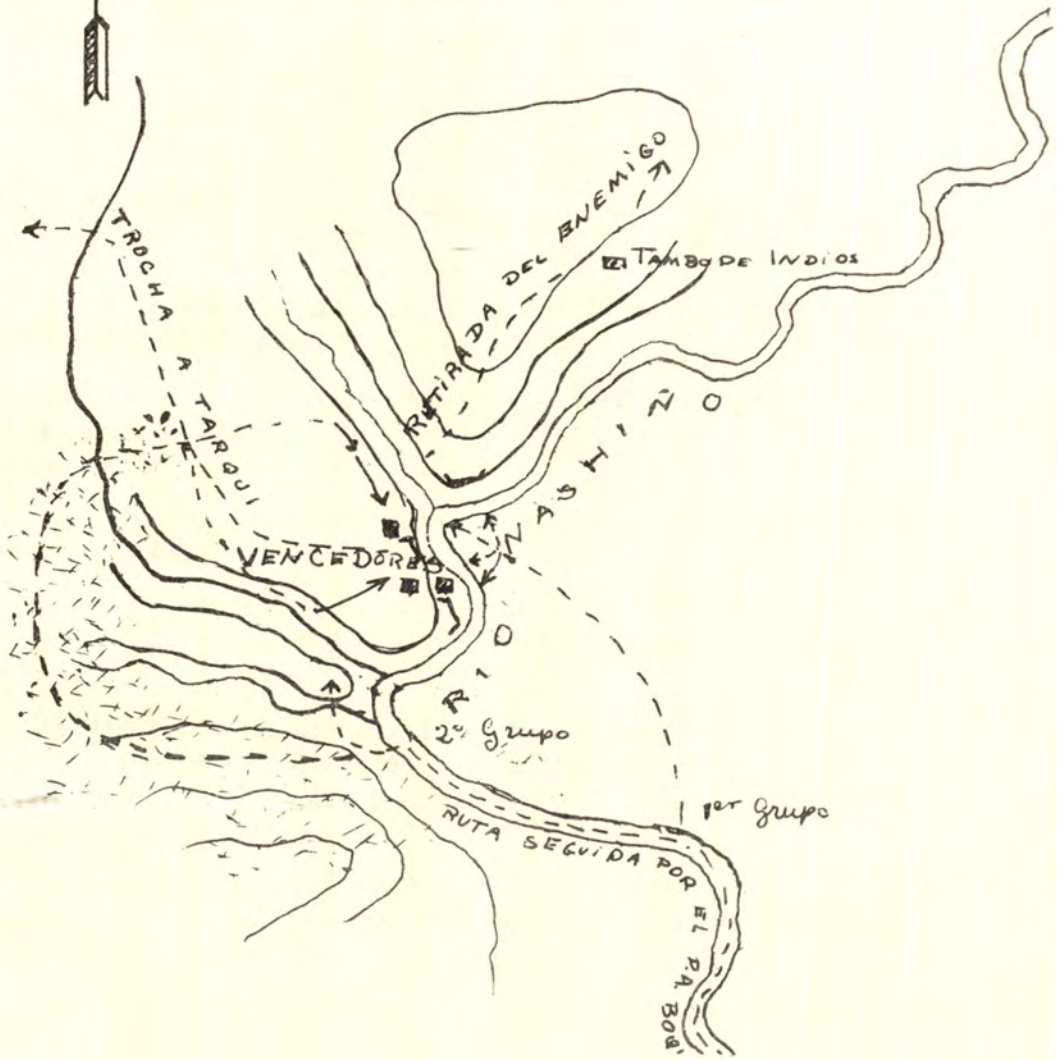
2 indios.

NM



ACCION DE ARMAS CONTRA VENCEDORES

ESCALA 1:5000



VII

ACCIONES POSTERIORES A LA CAIDA DE TARQUI Y VENCEDORES

El 23 de Agosto a 06.30 horas el B.A.P. "Iquitos" al mando del Teniente 1º Guillermo Prentice zarpó de Arica, transportando:

2 Secciones de F.C.

1 Sección de Ametralladoras M.A. 5 de 4 piezas.

Se navegó hasta 18.00 horas en que se llegó al Puesto de Bellavista en la Boca del Cononaco.

El 24 a 05.00 horas se continuó surcando el río Curaray pasando a 18.30 horas la PURMA CEILAN, no pudiendo continuar debido al calado del buque.

Los días 25 y 26 se dedicaron a trabajos de construcción de Tambos, instalación, roce del monte, etc.

El 27, la cañonera regresa a su base, debiendo tomar de Arica 3 prisioneros civiles y 8 militares, así como el botín tomado en Tarqui y Vencedores.

A 10.00 del 27 se continuó el surcado del río en dos embarcaciones con motores fuera de borda que remolcaban una canoa transportando una Sección de F.C., calculándose el arribo a Villaco en 25 a 30 horas de navegación efectiva.

Una vez llegados a Villaco regresaron las embarcaciones para transportar la otra Sección y se hizo otro viaje para llevar los implementos y vituallas.

Se solicitó una embarcación más segura, y mientras esta no fuera puesta a disposición, los ametralladores se quedarían en CEILAN.

VIII

ACCION DE ARMAS SOBRE LA GUARNICION DE PLATANUYACU O CORRIENTES

La guarnición peruana "Vice-Almirante Carbajal" lleva este nombre en memoria de Don Melitón Carbajal, quien en 1869, siendo Teniente Primero, fue el primero en pasar el Pongo de Manseriche al mando de una cañonera, y posteriormente cuando tenía el grado de Capitán de Fragata, fue 2do. Comandante del "Huáscar" en la guerra con Chile durante toda la campaña marítima.

En la margen derecha del río Corrientes, el 14 de Diciembre de 1938 se instala la Guarnición de "Capirona" cerca de la desembocadura del río "Cauchi-Yacu"; fue necesario la ubicación de esta guarnición para detener las constantes violaciones ecuatorianas, siendo necesario poco después, el 28 de Agosto de 1938, establecer el Puesto Avanzado de "Santo Tomás".

Antecedentes

El 23 de Julio fue rechazado un ataque de fuerzas ecuatorianas sobre el Puesto Avanzado, esto hacía suponer que la guarnición de Corrientes había sido reforzada.

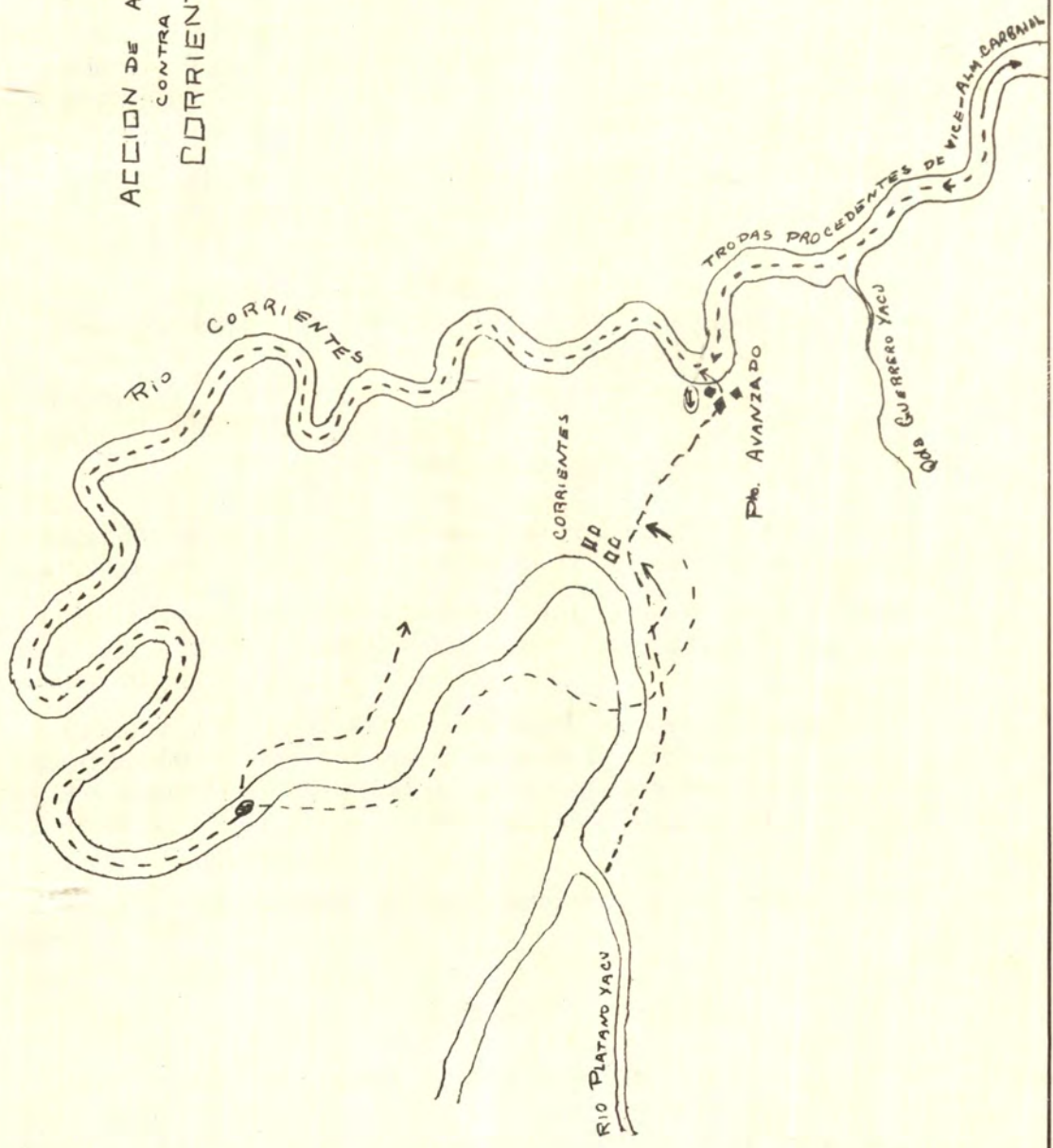
Plan del Comando

En la decisión del Comando estaba prevista la supresión de la cuña de Platanoyacu, para lo cual se reforzó la dotación en "Carbajal" y se solicitó la cooperación de la cañonera "Portillo" para trasladar la tropa y ejecutar el golpe de mano, y con la intención de continuar el avance hacia MACUSARI, preparar la captura de HUACHI, mediante la acción concurrente de estas tropas.

El Plan en sí consistía en desembarcar sorpresivamente y por retaguardia las dos Secciones de Fusileros Cazadores, para conquistar la guarnición enemiga, capturando a sus defensores.

Previamente tuvo que hacerse reconocimiento en el terreno.

ACCION DE ARMAS
CONTRA
CORRIENTES



Operaciones preliminares

A 13.00 horas del día 31 de Julio se trasladaron al Puesto Avanzado:

- a) De Carbajal, dos grupos de la 3ra. Sección.
- b) De Guerrero Yacu, la 2da. Sección.

A las 14.00 horas se embarcó del Puesto Avanzado, la 1ra. Sección a bordo del B.A.P. "Portillo", a órdenes del Teniente Primero Guillermo Prentice, que las condujo al lugar escogido para el desembarco, aproximadamente 5 kilómetros de la guarnición enemiga.

Para defender el Puesto Avanzado se dejó allí 2 Grupos de Combate de la 3ra. Sección, los cuales en caso necesario debían concurrir con sus fuerzas sobre Corrientes.

A las 17.00 horas, habiendo llegado la cañonera al punto indicado, se procedió a desembarcar la tropa a órdenes del Capitán Dante Ghersi, que había sido reforzada con una ametralladora del B.A.P. "Portillo" y su dotación de marineros a cargo de un Cabo de 2da.

Orden de progresión

Las dos secciones, más la dotación de marineros del B.A.P. "Portillo", avanzarían por la orilla derecha hacia la guarnición ecuatoriana.

Un Grupo de Combate a órdenes del Sargento 2º Soria se trasladaría por la margen derecha hasta quedar al frente de la guarnición ecuatoriana.

La lluvia y oscuridad dificultaban notablemente la marcha, fue necesario bordear dos cochas que estaban en la dirección de la marcha y por último se tomó el varadero que conducía a las plantaciones situadas en la parte de atrás de la guarnición, llegando allí a 20.00 horas bajo una fuerte lluvia.

En este lugar se hizo un reconocimiento y se designaron los objetivos.

Misiones

Sección López progresaría en la dirección de la orilla del río, debería impedir todo intento de fuga y evitaría que fuera ocupada la cortadura de terreno que forma una pequeña quebrada al norte de la guarnición.

La 1ra. Sección, menos un grupo, y la dotación de los ametralladoras del "Portillo", al mando del Capitán Gheri, seguiría el lindero S del bosque, procedería a tomar las construcciones que desde ese extremo de la guarnición se extendían hacia el N, a la vez que pudiera tomar de flanco a las tropas enemigas en caso que ocuparan las trincheras que tenían preparadas a la orilla del río.

El combate

A 23.00 horas se inició la progresión de las tropas para el asalto, al cabo de 30 minutos, la Sección Gheri había ocupado las posiciones asignadas.

A 23.45 horas un grupo de la Sección López fue tiroteada cerca de la orilla del río de diferentes direcciones, por los ocupantes de las cuerdas y otras construcciones. Este fuego fue contestado por los otros grupos de la sección mientras seguía su progresión hacia el objetivo, anulando la acción del fusil ametralladora que los ecuatorianos tenían en su espaldón.

Mientras esto pasaba, la Sección al mando del Capitán Gheri, cerró la tenaza que habían formado, determinando la rendición de la guarnición ecuatoriana, que se ocupó totalmente a 24.00 horas del 31 de Julio.

Bajas del Perú, un herido, Soldado Moisés Guimac Gómez; bajas del Ecuador un muerto y un herido.

IX

ACCION CONTRA LA GUARNICION ECUATORIANA DE YAUPI

Con el objeto de romper la cobertura enemiga se preparó la acción de armas sobre YAUPI, para capturar esa guarnición y obtener el dominio de la confluencia de los ríos SANTIAGO y YAUPI, lo que daba al mando peruano condiciones favorables para continuar las operaciones.

En ese sector la guarnición peruana opuesta era "Sub-Teniente Castro", en recuerdo del oficial que perdió la vida ahogado el 15 de Octubre cuando surcaba el río en la lancha "Calderón" para establecer un P.A. durante las operaciones que en 1936; dirigía como Jefe del destacamento peruano el Capitán Rigoberto Serván, que tuvo como finalidad impedir las incursiones ecuatorianas en el Santiago.

Para ilustrar al lector de los antecedentes y de la figura del Capitán Serván que actuara en 1936 y que después en 1941 tuviera destacada actuación en la Toma de Rocafuerte, haré un poco de historia.

En Julio de 1936 se tuvo conocimiento en la guarnición peruana de Borja que los ecuatorianos de YAUPI, pensaban bajar el río Santiago para establecerse en ACHUIME.

El 6 de Julio se confirmó que las tropas ecuatorianas habían ocupado la boca del Santiago; en vista de esto el Comando de la División ordenó al Capitán Seván, Comandante de la Guarnición de Barranca, trasladarse con una Sección a "Teniente Pinglo" en la desembocadura del Santiago al Marañón, usando la trocha, para impedir el acceso del enemigo a este río.

Conjuntamente con esta orden, se envió al B.A.P.* "Portillo" que llevaría un Destacamento cuya misión sería desalojar a los ecuatorianos del Santiago, y se disponía que la aviación efectuara reconocimientos para localizar el avance ecuatoriano, encontrándoles en la desembocadura del río PUTUSHIM.

* Buque Armada Peruana, el Cañonero "Portillo".

El B.A.P. "Portillo", al mando del Teniente 2º Rafael Díaz Zumaeta, pasó el Pongo de Manseriche el 10 de Julio, llevando abastecimientos para las tropas que ocuparon "SANTIAGO", hoy "TENIENTE PINGLO".

En vista que los días 11 y 13 de Julio no pudo remontarse el "Santiago" en el "Portillo" debido a una fuerte correntada, el Capitán Serván despachó un emisario, al Mayor ecuatoriano Washington Palacios, notificándole que habiéndose firmado en Lima el Satu-quo debía retirarse aguas arriba de la confluencia del YAUPI con el SANTIAGO; mientras esto sucedía logra al fin, el 15 remontar la corriente el "Portillo" y se mantiene a distancia en espera de la contestación ecuatoriana, la que se recibió ese mismo día en la tarde y que decía que el curso íntegro del río Santiago era ecuatoriano. En vista de esto, Serván envía el 17 un ultimátum que no fue contestado, pero los ecuatorianos solicitaron una entrevista para la cual se condujo al Mayor Palacios en bote; en esta entrevista el Jefe ecuatoriano ratificó lo dicho en su oficio por lo cual se le regresó.

Previamente, antes de enviar el ultimátum, Serván envió sus tropas hasta 2½ kilómetros aguas abajo de la posición ecuatoriana, las que debían avanzar hasta situarse a retaguardia esperando se venciera el plazo a 11.00 horas del 17 de Julio. El B.A.P. "Portillo" se sitúa a 2 kilómetros frente a la posición enemiga, y, cuando las tropas ecuatorianas se preparaban a hacer fuego a la cañonera, las fuerzas peruanas sorpresivamente copan al enemigo y no le dan tiempo para usar sus armas, haciendo presos a todos. Días después el 2 de Agosto se tomó también el refuerzo que llegaba para las fuerzas ecuatorianas.

Se estableció en la desembocadura del CHINGANAZA al SANTIAGO la guarnición "Cabo Reyes" en memoria del Cabo Alberto Reyes, muerto heroicamente en el ataque a Guepi por las Fuerzas Colombianas el 26 de Marzo de 1933; el Cabo Reyes mantuvo una heroica resistencia al enemigo y fue enterrado junto con su pieza por la explosión de una granada enemiga.

El 19 de Junio de 1938 se instala el Puesto Avanzado "CAHUIDE" en la orilla izquierda del Santiago y cerca de la desembocadura del YAUPI, y a la mitad de la trocha que une el Santiago con el Morona se instaló el Puesto de Enlace "SHIMBILLO" con una Sección de F.C. y una Sección de Ametralladores, al mismo tiempo que montaba una operación envolvente y sorpresiva en la noche, con tres secciones.

Movimientos preparatorios

Para la instalación de la BASE DE PARTIDA, a retaguardia enemiga, se procedió como sigue:

El 31 de Julio en la noche, dos Secciones de F.C. surcan el río Santiago en canoas desde la Guarnición "CASTRO" hasta llegar aproximadamente un kilómetro aguas arriba de Yaupi en el Santiago; desde ese punto, marchan a través de una enmarañada selva desconocida para situarse a la retaguardia de la guarnición enemiga, desde donde avanzaron hasta colocarse frente a los objetivos que previamente les habían sido designados.

Otra Sección de F.C. marcharía por tierra desde CAHUIDE siguiendo la margen izquierda del río YAUPI hasta llegar aproximadamente a 500 mts. del P.A. en los linderos Norte de un sembrío de arroz, desde cuyo punto debía de vadear el río y concurrir al asalto, al mismo tiempo que las otras dos secciones.

Personal de oficiales que tomaron parte en la acción

Jefes de la Operación, Capitán Rivadeneira

1ra. Sección, Subteniente Encinas

2da. Sección, Subteniente Núñez

3ra. Sección, Subteniente Rubio

Sección Ametralladores, Subteniente Pimentel.

La acción

El día clareaba aproximadamente a 05.30 horas del 1º de Agosto, y empezó el avance desde la Base a través de los terrenos cultivados. Siendo las 06.05 un centinela ecuatoriano los avistó dando alerta. Inmediatamente el Capitán Rivadeneira, ordenó el despliegue que se efectuó rápidamente, continuando el avance siendo dificultado por lo intrincado del monte bajo. En Cahuíde, el Subteniente Pimentel había abierto el fuego desde la orilla fijando al enemigo con un fuego bien reglado.

El avance continuó bajo nutrido fuego enemigo, a las 06.10 horas se produjo la primera baja ecuatoriana, un soldado cayó muerto de una ráfaga de un fusil ametrallador.

Mientras esto sucedía, la sección que había remontado la ribera del Yaupi, no pudo vadear el río, pero emplazó sus ametralladores y abrió fuego.

Los asaltantes continuaban el avance a pesar del nutrido, pero mal dirigido fuego, las balas, pasaban a 50 cms. de las cabezas quebrando las ramas, sin embargo, hubo una pieza, la del Subteniente ecuatoriano VINUEZA que fue la más efectiva, pero felizmente para la tropa peruana, disparó en dirección oblicua y no hizo ninguna baja.

El Capitán Rivadeneira, continuó en su avance, se sentía muy cerca el fuego de las armas enemigas, cuando al salir de un enmarañado se encontró directamente a espaldas del Jefe ecuatoriano que personalmente hacía fuego con una ametralladora; el Capitán peruano dio un salto y le puso la pistola en la cabeza intimándole rendirse. El Subteniente Vinueza no tuvo alternativa, fue el primer prisionero.

Apenas cayó el Jefe ecuatoriano, se dispararon dos cohetes luminosos y acto seguido se suspendió el fuego en Cahuíde y en la orilla del Yaupi.

Poco después se reanudó el fuego en la ribera del Yaupi, pues hubieron focos de resistencia que fueron silenciados.

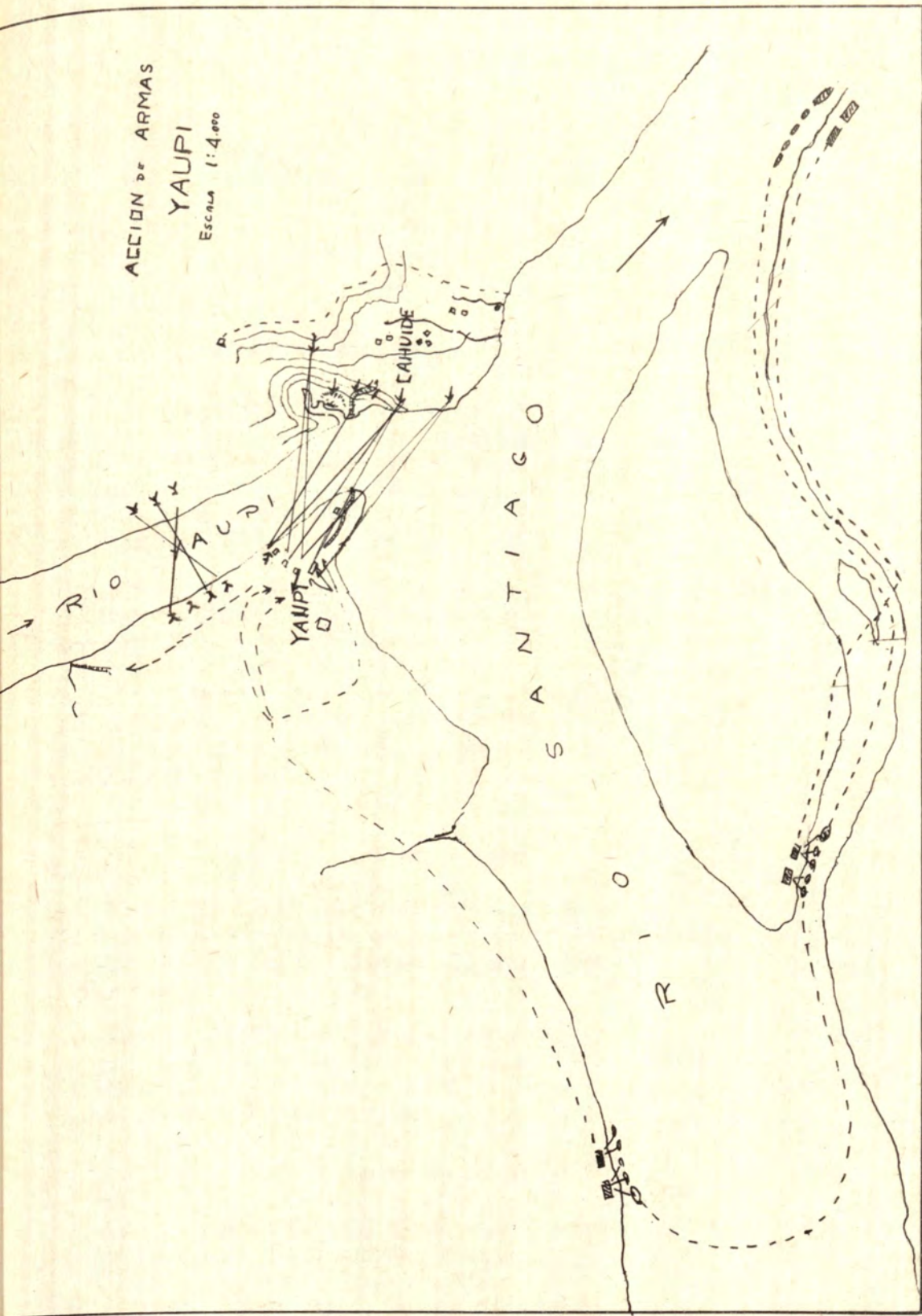
La persecución la efectuó el Subteniente Encinas.


A 08.00 horas la operación había terminado.

ACCION DE ARMAS

YAUPI

Escala 1:4.000





X

CAPTURA DE LA GUARNICION ENEMIGA DE SANTIAGO

Inmediatamente después de la caída de Yaupi, era necesario explotar ese triunfo y proceder inmediatamente sobre la guarnición ecuatoriana de "Santiago", situada en la margen derecha del río del mismo nombre y a unos 20 kilómetros de la desembocadura del Yaupi, siendo la distancia por trocha de la guarnición de Yaupi a la de Santiago unos 15 kilómetros.

Los soldados ecuatorianos que lograron huir de Yaupi llegaron a Santiago y lógicamente en el Parte del Combate habido en Yaupi, aumentaron el número de efectivos peruanos; es humanamente comprensible que lo hicieron para disculpar su derrota; los comentarios afectaron la moral de la tropa a pesar de la viril decisión de su Comandante, el Alférez de Caballería Hugo Ortiz, Oficial de gran espíritu y elevado patriotismo, joven, pues apenas había cumplido los 21 años, decidió a toda costa defender su posición.

Plan peruano

El Capitán Rivadeneira, conciente de su deber y compenetrado de la decisión del Alto Mando, ordenó continuar las operaciones para conquistar Santiago con el objeto de abarcar y enderezar nuestra línea de cobertura.

Para ese fin dispuso el desplazamiento de sus fuerzas por el monte, sin utilizar las trochas hasta tomar el dispositivo de ataque.

El desplazamiento comprendería un rodeo para tomar al enemigo por la retaguardia y por el flanco.

Dispositivo de ataque

Dos Grupos de Combate de la 1ra. Sección al mando del Subteniente Encinas al flanco derecho.

Un Grupo de Combate de la 2da. Sección al mando del Capitán Rivadeneira al Centro.

Dos Grupos de Combate de la 2da. Sección al mando del Subteniente Núñez al flanco izquierdo.

El avance

El desplazamiento fue muy difícil por tratarse de terreno de monte bajo muy intrincado, las fuerzas se reunieron dos veces en su marcha y cerca de las 10.00 horas del 2 de Agosto llegaron al punto deseado ocupando sus puestos frente al enemigo teniendo este el río a su espalda. En esos momentos fueron avistados las fuerzas peruanas por un centinela ecuatoriano quien, abandonando su puesto, dio el alerta; inmediatamente el Capitán Rivadeneira ordenó abrir el fuego, y al poco rato ordenó "Alto el Fuego" y se dirigió al enemigo intimándoles rendirse. Según versiones ecuatorianas, les dijo "Ecuador, están rodeados, ríndanse"; a esa intimación, el Comandante, Alférez Ortiz, soltó una interjección y abrió fuego con su ametralladora. Al ver esta actitud el Capitán Rivadeneira ordenó otra descarga con la que cayó el valiente oficial ecuatoriano Hugo Ortiz. Las Fuerzas Peruanas emprendieron el "paso de carga" entrando a bayoneta calada a la guarnición enemiga a 10.15 horas. Los soldados ecuatorianos faltos del valor moral que le imprimió su Jefe, se arrojaron al barranco para salvarse, y otros fugaron por el monte.

Se tomaron siete prisioneros y una bandera lo mismo que un cuantioso botín de guerra.

Al día siguiente 3 de Agosto después de ser velados, fueron sepultados con honores militares los restos del Alférez de Caballería Don Hugo Ortiz, último Comandante ecuatoriano de la Guarnición Santiago. El ex-Comandante del Destacamento Militar ecuatoriano de Yaupi, Subteniente Vinuena, tomó el mando de su tropa para rendir los honores.

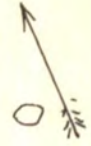

El Capitán Rivadeneira, tuvo un gesto que le honra, cedió su más preciado tesoro, una bandera conquistada para amortajar el cadáver del que fuera su heroico adversario. Estas condiciones hidalgas hablan muy alto de la caballerosidad de nuestros militares.

En el combate, Rivadeneira, prefirió, aún exponiéndose, dar una oportunidad al enemigo de seguir viviendo y así lo hizo, pero se encontró con un adversario digno de él; Ortiz escogió morir peleando a vivir derrotado, legó a su Patria un ejemplo digno de los grandes hombres.

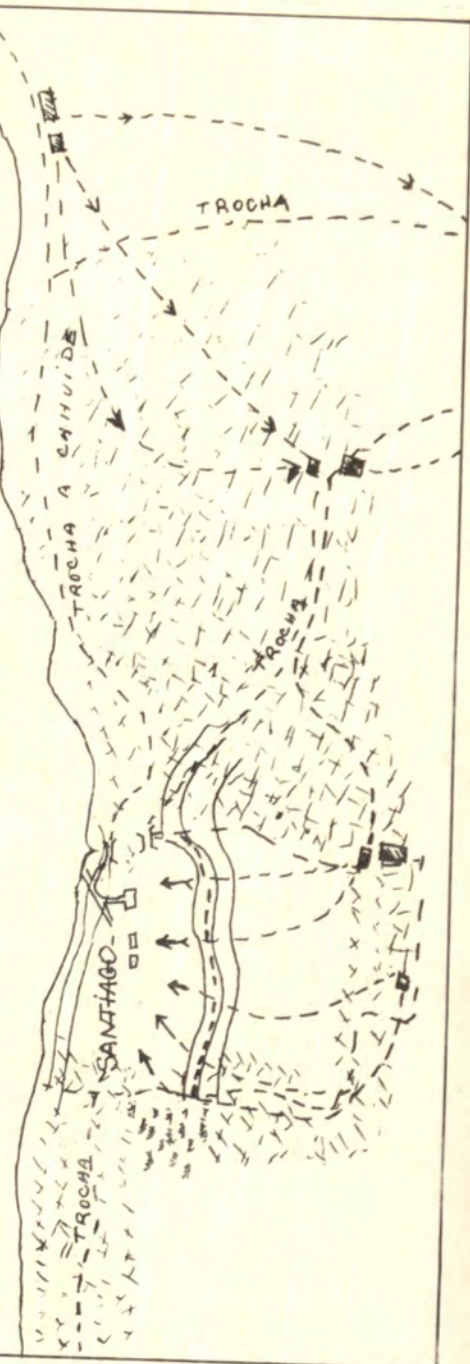
ACCION DE ARMAS
CONTRA

SANTIAGO

ESCALA 1:4000



R I O S A N T I A G O



XI

CAIDA DE LA GUARNICION DE ROCAFUERTE

En la orilla izquierda del Napo está situada la guarnición peruana de Cabo Pantoja y colindando, aguas arriba está la guarnición ecuatoriana de ROCAFUERTE.

Para hacer historia vamos a remontar al 28 de Julio de 1904, al combate de TORRES CAUSANO, en cuya primera fase las fuerzas peruanas se vieron precisadas a replegarse para reorganizarse y después contra atacar, y allí es cuando el Cabo arequipeño Víctor Pantoja Castillo se lanza para arriar el pabellón ecuatoriano, izado por el enemigo después de la sorpresa de la primera fase del combate, y afirma nuestro bicolor cayendo con cinco impactos de proyectil, pero antes de morir deja al tope el pabelón. Después de este hecho de armas se cambió el nombre de Torres Causano se le denominó Bolognesi en recuerdo del héroe de Arica.

Año después, en 1910, cuando a consecuencia de graves ultrajes hechos a nuestra Delegación en Quito y Consulado en Guayaquil que hicieron inminente la guerra con el Ecuador, se inicia la campaña contra el Napo el 21 de Abril, para el efecto sale de Iquitos la "Guarnición Loreto", al mando de su Comandante Don Manuel C. Márquez, quien ocupó el Aguarico el 22 de Mayo de 1910; fue el 31 de Agosto de 1910 que se estableció el puesto Cabo Pantoja y desde esa época ha permanecido en ese lugar, honrando la memoria del heroico soldado del combate de Torres Causano.

Antecedente al combate de Rocafuerte

Fue en 1882, durante la guerra con Chile, que aprovechando de esta circunstancia el Gobierno del Ecuador envía expediciones de militares vestidos de civil para conquistar nuestra amazonía, y es así que fomentan también ataques de indios a los habitantes peruanos de los ríos Napo, Santiago, Morona y Pastaza.

Al mismo tiempo que estas tropas vestidas de civil iniciaban la invasión, se nombraron Autoridades Políticas, y Colonos ecuatorianos ocupan la confluencia del PAUTE con el UPANO en el SANTIAGO, la confluencia del CANGAIME con el MANGOSISA en el MORONA, y llegan a la desembocadura del Coca en el río Napo.

La Prefectura del Departamento comunica estos hechos a Lima, pero el Gobierno en la situación que está sólo puede mover los medios diplomáticos.

La prensa ecuatoriana recalca con mucho énfasis que en tiempos de la guerra del Perú con Chile pudo ocupar militarmente la Amazonía peruana y no lo hizo, esto lo he visto en editoriales y artículos de "El Telégrafo" de Guayaquil, cuando sucedieron los acontecimientos en 1941, sin embargo, se olvidaron decir que para evitarse esa vergüenza desvistieron a sus soldados.

Cinco años después, el Ecuador pretende hacer lo mismo que ocasionó en 1858 la guerra con el Perú, y dio origen a que la Escuadra, al mando del Almirante Mariátegui, bloqueara y tomara Guayaquil, donde se firmó el Tratado de ese nombre que fue base del posterior de MAPASINGUE signado por el Mariscal Castilla, siendo este la ratificación del impuesto por Mariátegui, y en el que, entre otras cosas, declaraban nula la cesión de tierra a Inglaterra. Aquí en 1887 se daban a acreedores británicos un millón de metros cuadrados en el que estaban comprendidos parte de nuestro territorio. Felizmente nuestros diplomáticos detienen estos tratos mientras no se fijen los límites, y se afirma la convención Espinoza-Bonifaz el 1º de Agosto de 1887, sometiéndose la cuestión limítrofe al Arbitraje del Rey de España.

No obstante este acuerdo continuaba la presión ecuatoriana y el repliegue de los moradores peruanos.

El 20 de Julio de 1900, el Comisario Fluvial del Napo oficia al Prefecto informando que el avance ecuatoriano llegaba al Fundo peruano de "LA VICTORIA", cercano a la boca del río TIPUTINI; el 1º de Octubre de 1901 el mismo Comisario solicita envío de tropa para hacer respetar la soberanía del Perú amenazada por continuas irrupciones de tropa ecuatoriana, además dice, van a establecer una aduana en el boca del río Aguarico.

El Prefecto del Departamento era un hombre que debía merecer un jalón en la historia de la región, el Coronel Don Pedro Portillo, ordena al Subteniente Don Samuel del Alcázar que forme una guarnición en el Aguarico para hacer respetar la soberanía del Perú, lo cual se cumple con éxito.

Deseo hacer un acápite para relieves la figura del Subteniente Don Samuel del Alcázar. Este Oficial años después en 1910 tomó parte en la movilización contra el Ecuador. Fue durante toda su vida de militar un ejemplo de hombría de bien, caballero intachable y de valor a toda prueba; debido a estas cualidades fue que, sirviendo a órdenes del Presidente Don José Pardo, y, siendo éste depuesto por el movimiento que en 1919 encabezara el señor Don Augusto B. Leguía, no se sometió al nuevo régimen a pesar que el señor Leguía, reconociendo su valor le ofreció su amistad. Estuvo preso y fue libertado por intervención de mi padre*, pero cuando el señor Leguía le pidió su palabra de honor para que no interviniera en ninguna sublevación, el Coronel se negó a dársela, sin embargo Leguía ordenó su libertad.

El Coronel, que no quiso comprometerse y que miraba el régimen de Leguía como inconstitucional, se sublevó en el Norte y fue batido por tropas superiores, lo apresaron y fue fusilado por un Consejo irregular en Chota en Diciembre de 1924.

En 1902 el Prefecto, Coronel Portillo, ordena el retiro de la guarnición peruana del Aguarico a la boca del Curaray, avanzando los ecuatorianos hasta ocupar las mismas casas que en el Aguarico habían ocupado los peruanos, fundándose allí la guarnición primitiva de Rocafuerte, y día y medio aguas abajo de este punto, en el mismo Aguarico, los ecuatorianos establecieron un Puesto Avanzado, comenzando de inmediato el empadronamiento del Napo.

Estos fueron los hechos que motivaron el Combate de Angoteros el 26 de Junio de 1903, que he tratado en la primera parte, tomándolo como base a nuestra tesis de no ser agresores. Siguiendo el hilo histórico y como consecuencia del anterior se produjo el Combate de Torres Causano el 28 de Julio de 1904.

En Quito, el 28 de Enero de 1905 se firma un acta y se ordena el retiro de nuestra guarnición del Napo, que se efectúa el 28 de Abril de 1905, el Ecuador retira sus tropas, pero deja sus Autoridades Políticas en Rocafuerte.

Cuando se producen los acontecimientos en Quito y Guayaquil contra la Legación y Consulado Peruano viene la movilización contra el Napo y se funda la Guarnición Cabo Pantoja el 31 de Agosto de 1910, quedando allí un pequeño destacamento a órdenes del Teniente Risco, y en la desembocadura del Curaray un pequeño Puesto a órdenes del Subteniente Antonio Carrera.

* Don Salvador Mariátegui y Mendiburu guardiamarina ex-combatiente en la guerra con Chile en San Juan, Concepción y Marcavalle.

Primer incidente contra Pantoja en 1938

El 1º de Julio de 1938, el Teniente ecuatoriano Segundo López, ataca un Puesto Peruano en una chacara frente a Pantoja; la reacción peruana no se dejó esperar, se contraatacó y se capturó al Teniente y dos soldados más, huyendo el resto de la tropa ecuatoriana.

Segundo incidente contra Pantoja en 1940

Los ecuatorianos estaban abriendo dos trochas en territorio peruano en dirección a la trocha Pantoja-Infante, camino que cruza dos guarniciones del Perú; en vista de este hecho, el Comandante de la Guarnición Peruana colocó el 8 de Mayo, un puesto en el lindero Norte de la Guarnición Pantoja; al día siguiente, el 9 de Mayo, los ecuatorianos atacan Pantoja.

A las 10.30 horas, del referido día, el Teniente Guillermo Guerrero al mando de una sección reforzada con dos piezas de ametralladora ataca a nuestras patrullas de seguridad que vigilaban la trocha.

Nuestro Puesto responde el ataque y una Sección al Mando del Subteniente Segura está a punto de ser rodeada, maniobra que es impedida por un Grupo de Combate al mando del Sargento Tanchiva que llegaba de refuerzo y que fuera solicitado por el Subteniente; a pesar de la superioridad numérica enemiga, estos se vieron obligados a retroceder; durante la refriega el Soldado Peruano Enrique Freitas Torres hirió al Oficial ecuatoriano con la bayoneta, produciéndole una herida en la parte posterior y derecha del cuello, apresándolo. El tiroteo duró hasta las 15.00 horas.

Informado el Comando, se trasladó el General Silva Santisteban con su Jefe de Estado Mayor Coronel Morla Concha, "que ya era un perfecto conocedor de la zona y audaz y arriesgado acompañante de pilotos", como califica, un escritor y ex-Cónsul de los Estados Unidos en Iquitos señor Kelly en su libro DANCING DIPLOMATS.

Con los ya mencionados fue también el Jefe de la Fuerza Aérea de Cooperación, Coronel Manuel Escalante Pérez, en tres hidroaviones que después de sobrevolar Pantoja acuatizaron.

El Comandante de la Guarnición ecuatoriana solicitó una entrevista que fue aceptada, en ella dio las explicaciones y quedó el incidente terminado. El Oficial ecuatoriano herido fue llevado a Iquitos para ser curado.

Estos son los hechos que sirvieron de prólogo a la toma de Rocafuerte en 1941.

Situación general en 1941

El Comando de la División había planeado dos golpes de mano sobre las guarniciones enemigas de LAGARTO COCHA y REDONDO COCHA, pero había previsto también una posible reacción ecuatoriana en Rocafuerte, por lo cual ordenó el refuerzo de Cabo Pantoja, dándose instrucciones precisas a su Comandante. Además con el fin de asegurar que las operaciones planteadas fueron hechas de acuerdo a las instrucciones del Comando, se nombró a un Jefe de Enlace en este Sector, que fue el Teniente Coronel Don Félix A. Torrejón, 1er. Jefe del B.I. 29.

La situación particular

Como se ha visto en los antecedentes, siempre que hubo incidentes se arreglaron con la intervención de los jefes y de la buena voluntad del Perú. Esta, en 1941 era una situación especial y se tenía a Rocafuerte como el punto más peligroso, sin embargo la tensión nerviosa crecía en la guarnición enemiga, la llegada de los fugados de Tarqui y Vencedores la acentuó.

Teniendo como base los reconocimientos aéreos y del estudio del enemigo, se dedujo que las guarniciones ecuatorianas en los ríos NAPO-AGUARICO y ZANCUDO formaban un sistema defensivo y por lo tanto, si de acuerdo a las instrucciones del Comando se efectuaba una acción sobre LAGARTO COCHA o REDONDO COCHA, provocarían una reacción de ROCAFUERTE sobre PANTOJA.

De acuerdo a esta apreciación se previó lo conveniente para la captura de ROCAFUERTE, para lo cual se completaron los efectivos del B.I. 27 que se debían embarcar en el B.A.P. "Amazonas", y también se previó el refuerzo ordenándose el envío de una Compañía del B.I. 29 que debía ser transportada en el B.A.P. "Loreto".

Del mismo modo estaba ordenado la cooperación de estas dos cañoneras para la toma de la guarnición enemiga.

Además se previó la acción concurrente de tropas de la Guarnición ARICA, que debían converger sobre Rocafuerte por la trocha NASHIÑO-ARCADIA, estas tropas eran Dos Secciones de F.C. y una Sección de cañones de 20 mm.

Cuando todo estuvo dispuesto surgió el incidente que aceleró el combate y, por lo tanto, sólo actuaron las tropas originales de PANTOJA y la Cañonera Amazonas con la tropa que completara el B.I. 27.

El terreno

La Guarnición "Cabo Pantoja" está situada sobre la orilla izquierda del río NAPO aproximadamente a 1,000 metros de la desembocadura del Aguarico. En ese lugar existen unas pequeñas elevaciones de terrenos, sobre las laderas oeste de la central están las edificaciones de la guarnición peruana, aguas abajo está el Puesto de Santa Rosa, ocupado por Fuerzas de Artillería, casi frente a este puesto existe una pequeña isla utilizada por la artillería para base de fuego sobre Rocafuerte.

Pantoja y Santa Rosa están unidas por un camino y teléfono. Por el Norte una depresión de terreno sirve de defensa, hacia el Oeste un puente cerca de la orilla del río salva una quebrada por donde discurre una corriente de agua.

Desde la desembocadura del Aguarico hasta la quebrada que sirve de límite y sobre unas elevaciones de terreno, está situado Rocafuerte. Tanto frente a la desembocadura del AGUARICO, como frente a Rocafuerte existen bajos que limitan la navegación a canales.

Los planes

Analizando la situación se contemplan dos fases, la Defensiva y la Ofensiva.

El plan peruano

Defensivo: Esta guarnición debió organizarse defensivamente, pero sus instalaciones no se terminaron, quedando en pleno reajuste su dispositivo cuando se produjo el combate.

Ofensivo: Se tenía una orden de ataque para ponerlo en marcha sólo en caso de una provocación. En esta orden no estaba contemplada la cooperación de la Marina ni de la Aviación, esta sólo se estableció mediante la intervención del Jefe de Enlace.

Del lado ecuatoriano

De acuerdo con lo que se vio después del combate esta guarnición, tan temida, sólo estaba organizada para la defensa, sin embargo la indisciplina y poca instrucción de su tropa hacía que siempre la provocación saliera de allí.

La defensa de Rocafuerte era un sistema de trincheras y puestos individuales de combate, que, debido a las ondulaciones del terreno, estaban colocados en profundidad y dispuestas en círculos, cubriendo el frente hacia Pantoja y el flanco peligroso hacia el norte.

Reajuste del dispositivo

La Comandancia de la Fuerza Fluvial del Amazonas, el 31 de Julio a 16.00 horas emitió una orden al Capitán de Corbeta Don Florencio Teixeira, Comandante del B.A.P. "Amazonas", disponiendo que su buque zarpara dentro de dos horas hacia Cabo Pantoja conduciendo tropa y material de guerra. Pero una vez en la guarnición, se pusiera de acuerdo con su Jefe para cooperar en la forma más amplia, apoyándolo en toda operación. Sujetándose a lo siguiente:

- a) Fijar con su presencia a la guarnición de Rocafuerte.
- b) En caso de que la guarnición de Cabo Pantoja sea atacada, cooperar con sus fuerzas a la defensa de la playa.
- c) En caso de que la guarnición de Pantoja se lance al contraataque, apoyarla y protegerla.
- d) Producida la caída de Rocafuerte, cortará las comunicaciones ecuatorianas aguas arriba de esta plaza.

El Comandante Teixeira que, conjuntamente con el Comandante Gálvez estuvieran preparando sus buques "Amazonas" y "Loreto", ultimó sus preparativos embarcando el material y la tropa en el muelle de Transportes de Iquitos.

Emotiva y triste fue la despedida que los familiares y pueblo dieron a esos valientes, hasta el último momento de largar amarres; recuerda el Comandante del buque que tuvo que esperar que un Teniente dejara a su señora y pequeños hijos en un abrazo que no tenía cuando terminar; ese Oficial era Luis García Ruiz, que muriera como un valiente conduciendo su tropa al asalto y que sin duda presintiera sería el último beso que daría a su familia.

La dotación del B.A.P. "Amazonas", la componía su Comandante Don Florencio Teixeira Vela, el 2do. Comandante Teniente Segundo Jorge Camino de la Torre y Teniente Segundo Rogerio Gonzalo Gonzales, y la completaba 45 tripulantes, todos también loretanos.

Cuatro días duró la navegación, el lunes 4 de Agosto el "Amazonas" atracaba a la orilla de la Guarnición de Cabo Pantoja, poniéndose a

órdenes del Comandante de la Guarnición, Teniente Coronel Don Armando Aguirre y también del Jefe de Enlace Teniente Coronel Don Félix Torrejón.

Mientras tanto en Iquitos se terminaban los últimos detalles para que zarpara el B.A.P. "Loreto" al mando del Capitán de Corbeta Don Pedro Gálvez, que debía conducir la tropa de refuerzo.

Tropas en presencia

Perú:

- 1 Compañía de F.C.
- 3 Secciones de ametralladores
- 2 Baterías de Artillería de 75 m/m.
- B.A.P. "AMAZONAS"

Ecuador:

- 1 Compañía de F.C. de 3 pelotones con 9 F.A.* Z.B. 30
- 1 Sección de Ametralladores (F.A. con trípode)
- 2 Cañones de 47 m/m.

La acción

Una tempestad terrible, como pocas, se cernía en el cielo en la noche del 10 de Agosto, la lluvia caía torrencialmente y el cielo se abría con relámpagos, truenos y rayos que llenaban el ambiente de electricidad y tensión.

En tierra las trincheras se llenaban de agua y esta al correr por los parapetos erosionaba la tierra, los centineles vigilaban, tenían la intuición de una sorpresa.

A bordo relucían las planchas grises y los rayos agradaban la silueta de la nave que tomaba coloridos fantasmagóricos, los vigías con sus vestidos de agua avisoraban constantemente y no en vano, pues, como más tarde se supo, en ROCAFUERTE habían marineros ecuatorianos listos para tomar el mando de un buque peruano capturado al abordaje. Audaz plan que dudó mucho lo hubieran podido llevar a cabo, pero que hace honra a nuestros adversarios por sólo el hecho de planearlo.

* F.A. Fusil Ametrallador.

La tempestad rompió los hilos del teléfono para la artillería, así que el "Amazonas", por disposición del Jefe de Enlace, Comandante Torrejón, tuvo en adición a sus trabajos, lo mismo de retrasmitir las órdenes tanto a la Batería de la isla como a la de Santa Rosa.

En la Cámara, los Oficiales que no estaban de guardia consumían los cigarrillos, pocos dormían. En la mesa el Comandante del buque confectionaba con el Jefe de Enlace, Comandante Torrejón, el plan de comunicaciones con las fuerzas de tierra, enlace que se efectuaría por medio de radiotelegrafía.

Eran las 04.30 horas del 11 de Agosto, cuando una patrulla ecuatoriana de 15 a 20 hombres pretendió sorprender al Puesto de Vigilancia N° 3, abriendo fuego de fusiles y fusil ametrallador sobre la dotación peruana; el fuego fue contestado, entablándose el combate y comunicándolo por teléfono al Comando.

Al recibirse el parte del incidente el Comando ordenó el alerta y la tropa pasó a cubrir sus puestos de Combate, enviándose un Agente de Trasmisión al B.A.P. "Amazonas" con una información del Mayor 2° Jefe de la Guarnición, Rigoberto Serván, del incidente en el Puesto N° 2, y trasmitiendo el estado de alerta para que estuvieran listos a primera orden, eran las 04.45.

El Teniente Coronel Aguirre, mantuvo la comunicación con el Puesto atacado, y como los disparos continuaran, dictó las disposiciones para repeler la agresión e hizo revistar a las tropas para asegurar que todo estaba listo.

En el B.A.P. "Amazonas" se ordenó Puesto de Combate a 05.00 horas y a 05.10 llegó el Jefe de Enlace, Teniente Coronel Torrejón con el archivo secreto de la guarnición; veinte minutos después, la nave zarpaba hacia Santa Rosa a 3,000 metros de Rocafuerte, lugar donde desembarcó el Teniente Coronel Torrejón para impartir sus órdenes al Jefe de la Artillería, Mayor Manuel Morales.

Cuando la tropa ocupaba su Puesto de Combate en Pantoja, en el Puesto N° 2 recibieron disparos provenientes de la Caseta del vigía ecuatoriano situado frente a dicho puesto, y de las alturas inmediatas a la Comandancia de Rocafuerte, este fuego no tuvo respuesta.

Las tropas ecuatorianas atacaban decididamente nuestro flanco derecho, correspondiente al Sector N° 3, y con el objeto de reforzarlo se ordenó a 05.30 al Subteniente Don Carlos Santillana, que acudiera a ese sitio con su sección, con la misión de cubrir nuestro flanco derecho.

Al mismo tiempo se envió un Agente de Trasmisión por la trocha a

Santa Rosa para que la artillería ocupara sus emplazamientos y estuviera lista, no fue posible usar el teléfono por estar interrumpido a causa del temporal.

El combate se extendió a todo el frente abriendo violento fuego de ametralladoras sobre nuestras filas y a las alturas de la Guardia de Prevención y Casino de Pantoja. Las tropas ecuatorianas empezaban a infiltrarse, en vista de lo cual se ordenó la ejecución del Plan previsto, después de una preparación con fuego de artillería, del Grupo de Artillería de Santa Rosa y del B.A.P. "Amazonas". Esta unidad zarpó a colocarse entre la isla y la orilla derecha del Napo, navegando en un rumbo cuyas distancias al objetivo varaban de 3,000 a 2,600 metros y esperando la orden para abrir fuego.

Dispositivo de nuestras tropas

En el flanco izquierdo estaba la 1ra. Compañía, al mando del Capitán Don Genaro Cerdeña Caro, en un dispositivo de dos escalones, a su izquierda tenía los barrancos del río Napo y, a su derecha, el Puesto N° 2, este puesto apoyaba su flanco derecho.

En el flanco derecho estaba la 4ta. Compañía al mando del Capitán Don Gerardo del Mar Alcázar, también en un dispositivo de dos escalones, su derecha estaba apoyada por el Puesto N° 3 y una Sección de F.C. mandada por el Subteniente Santillana.


A retaguardia, apoyando a la 1ra. Compañía y colocados en las alturas por la zona de la Panadería y Casino, estaba la Sección de Ametralladoras de la Compañía Fuera de Línea al Mando del Capitán Don Damián Gutiérrez Chua y un Grupo de Combate, constituido con elementos de la Artillería al Mando del Subteniente de Reserva Don Guillermo Stambury.

Estando las tropas en ese dispositivo, y siempre bajo un severo fuego enemigo, se esperaba la iniciación del fuego de preparación de la artillería que duraría 15 minutos para iniciar el ataque.

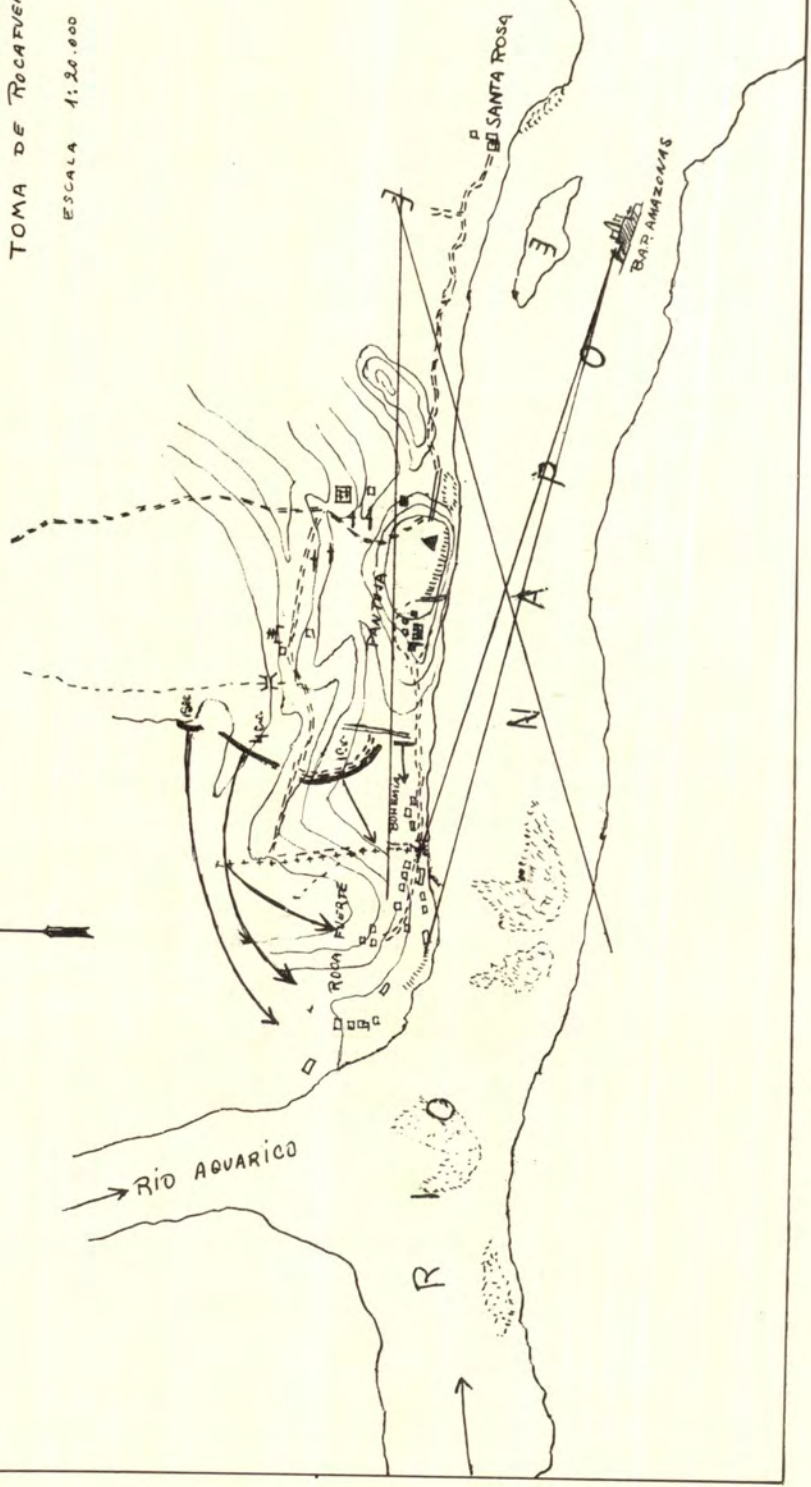
El B.A.P. "Amazonas" navegaba con su dotación en "Puesto de Combate", su Comandante esperaba la orden de tierra para abrir fuego, el Oficial Artillero daba las distancias de alza y los tripulantes aferrados a sus piezas sólo esperaba la orden de "Fuego", y esa llegó a 07.15 horas; las piezas de 65 m/m. empezaron su tarea destructora y podía a simple vista verse los estragos en las posiciones enemigas, poco después abrió el fuego la Batería de Santa Rosa con sus cañones de 75 m/m. Quince minutos duró al preparación de artillería.

TOMA DE ROCAFUERTE

ESCALA 1:20.000



→ RIO AGUARICO



En tierra, nuestras tropas esperaban que cesara el fuego para lanzarse al ataque, mientras tanto, los Capitanes Cerdeña y del Mar, repasaban sus objetivos.

Como se aumentara en cinco minutos la preparación artillera, el Capitán Cerdeña, vencido el plazo se lanzó al ataque con su Compañía aún bajo el fuego de la artillería, continuando así hasta el segundo salto.

El Capitán del Mar inició el ataque apenas terminó la preparación artillera.

El avance para las dos compañías fue penoso y duro a causa del monte bajo.

El Subteniente Stambury dirigió a su tropa hacia su objetivo, cubriendo el flanco de las Compañías de Cerdeña, empezando el combate en primera línea avanzando hacia la piladora de arroz. El resto de la Compañía Fuera de Línea, a órdenes del Capitán Gutiérrez Chua, desde su emplazamiento batía los objetivos enemigos con una sección de cañones Osaka de 30 m/m. a órdenes del Subteniente Don Demetrio Reina Sáenz, quien condujo magníficamente el fuego.

Durante este lapso de tiempo en que transcurrió el logro de la conquista del primer objetivo, la tropa conducida valientemente por el Capitán Cerdeña, superó con valor el intenso fuego de ametralladores y fusilería enemiga, que produjo fuertes bajas en el personal, pero ni eso ni lo intrincado del monte fueron capaces de detener la decidida avance de la infantería peruana. Sólo después, gracias el espíritu combativo de la tropa a quien su Jefe condujo, pudo llegar a las alturas de Rocafuerte y desalojó a bayoneta calada de las trincheras a fuerzas ecuatorianas que se replegaron a una segunda línea de defensa.

En la misma decidida forma, el Capitán del Mar llevaba a su tropa que, venciendo también a la maleza, se enfrentaba al fuego enemigo.

A las 08.10 el B.A.P. "Amazonas" recibió orden de alargar el tiro y su Comandante lo concentró sobre una batería de artillería enemiga, y poco después batía a las tropas enemigas que trataban de retirarse por el Alto Napo. La precisión del fuego naval fue decisiva para el éxito del logro del objetivo.

Como complemento de la maniobra para alcanzar el 1er. objetivo fue la ejecutada por el Subteniente Stambury en un movimiento de desbordamiento por la orilla del río Napo hasta alcanzar la casa de un comerciante colombiano en Rocafuerte, desde cuya posición logró hacer retirar a los fusileros-ametralladores que obstaculizaban el avance de la 1ra. Compañía.

Desde su nueva posición las fuerzas ecuatorianas abrieron fuego in-

tenso sobre la Sección Stambury, siendo necesario que el Capitán Gutiérrez le apoyara con sus fuerzas y reserva, y que la Sección Reyna, de cañones de acompañamiento, cañoneara las bases de la resistencia enemiga entre el Casino Militar y la Comandancia de Rocafuerte.

La Sección de Cañones Oerlinkon del Teniente Rey Riveros, protegía el avance, tanto del Capitán Gutiérrez como del Subteniente Reyna a sus posiciones avanzadas.

Ejecutada la maniobra descrita y anulados los nidos de ametralladores ecuatorianos por la Sección Stambury, Fuerzas de la Compañía Fuera de Línea del Capitán Gutiérrez Chua y de la Sección de Cañones Osaka del Subteniente Reyna, todo con el apoyo de la Sección de Cañones Oerlinkon del Subteniente Reyna Riveros, y siendo las 08.15, la Primera Compañía, apoyada siempre por el bien dirigido fuego del B.A.P. "Amazonas", se lanzó al ataque en su segundo objetivo, Comandancia de Rocafuerte y Cuartel Antiguo; bajo una fuerte resistencia avanza la Compañía Stambury atacando de flanco la línea de trincheras enemigas situada a la izquierda de nuestro dispositivo.

En estos momentos alrededor de las 09.00 horas, el Segundo Jefe de la Guarnición de Rocafuerte solicita una entrevista con el Comandante Aguirre por medio de un Parlamentario, e indicaba que fuera en el local de la Guardia de Prevención a poca distancia de la línea divisoria y del Puente Internacional.

En esta entrevista desautoriza el incidente y tenía el propósito de arreglarlo como de costumbre en una forma amistosa.

Con el fin de evitar mayor derramamiento de sangre, el Comando peruano accedió a la entrevista y acudieron el Jefe de la Guarnición Teniente Coronel Aguirre y el Jefe de Enlace Teniente Coronel Torrejón.

En la entrevista con el Mayor José Arias Cox, este pidió la cesación de fuego por ambas partes, asegurando de que los ecuatorianos lo harían inmediatamente; el Comando peruano pidió la rendición incondicional de la Plaza a lo que el Mayor Cox se negó, pues esa decisión sólo la podía tomar el Jefe, Mayor Carlos Escalante, quien dijo podría acudir a la cita. Así se hizo y, por conducto del Gobernador de Pantoja y de un Agente de Trasmisión, se pasó la comunicación para que acudiera el Mayor Escalante, el que previamente haría cesar el fuego, pero ya el Puesto de Comando de Rocafuerte se encontraba acefalo, su Jefe había huído. Para felicidad de los ecuatorianos si bien hubo este caso vergonzoso, tuvieron muchos otros en que demostraron que el soldado ecuatoriano sabía cumplir su deber aún a costa de su sacrificio.

En vista que no existía un Jefe que tomara una decisión y que el Mayor Arias Cox no quería aceptar la responsabilidad de ordenar la

rendición, quedó este Jefe y su Ayudante el Subteniente de Artillería LITUMA en calidad de detenidos.

A 09.00 horas el Comandante Teixeira recibe la orden de "ALTO EL FUEGO", y de observar los movimientos del enemigo, amarrándose a la orilla derecha del río Napo y ligeramente aguas abajo de Rocafuerte, desde donde era perfectamente visible la guarnición enemiga, poco después se recibió la orden de amarrarse al Puesto "LA TORRE" y a 11.15 horas se ordenó capturar la Boca del Aguarico para impedir que el enemigo se retirara.

Esta maniobra se ejecutó con precisión, logrando embotellar a gran parte de soldados que pretendían huir por el barranco; el Comandante prefirió intimar con sus armas automáticas que causar bajas innecesarias al enemigo.

Mientras esto sucedía abordo, en tierra se continuaba la lucha por el logro del segundo objetivo.

Pero se produce un vacío entre la 1ra. y 4ta. Compañía por donde pretende infiltrarse el enemigo, interviniendo el Grupo de Combate que se encontraba en el Puesto N° 4, frente a la trocha Pantoja-Guepí, que había sido retirado por otro Grupo de Combate de la Artillería.

La progresión rápida de la 1ra. Compañía, a pesar del violento fuego enemigo, causó confusión; en estas circunstancias aparece en las alturas y en contacto con el ala derecha de la 1ra. Compañía, la 4ta. Compañía al mando del Capitán del Mar. Los infantes con bayoneta calada y lanzando los gritos de ataque que infundían espanto entre los enemigos hicieron irrupción en las trincheras y posiciones desalojadas y matando a quien se oponía. La fase de la persecución había empezado. Es en este momento que el B.A.P. "Amazonas" recibe orden de ocupar la desembocadura del Aguarico.

En estos momentos, la Tercera Sección de la 1ra. Compañía, Comandada por el Subteniente de Reserva Don Luis García Ruiz, que había conducido brillantemente a su tropa a través de aguajales y de espesos matorrales, continuaba con actitud resuelta llevando a su sección a la victoria, cuando una bala hiriolo mortalmente y cayó en el terreno que había conquistado su arrojo, fue auxiliado por su Jefe, el Capitán Cardeña quien atendió a su primera cura; pero la acción de la persecución debía continuar y es el mismo herido quien le entrega la tropa a su Jefe y le pide que lo deje.

Es así como este valiente y pundonoroso Oficial, hasta en su último aliento, sólo pensara en el logro de su objetivo para darle el triunfo a su amada Patria. Es así también como se afirmó la victoria con un ru-

bro de sangre nuestra, y es conmovedor recordar el tierno abrazo cargado de presentimiento con que se despidió de su señora y tiernos hijos y, a pesar de todo, diera siempre cara al peligro y no se arredrase ante nada. Que su ejemplo perdure en las filas de nuestro ejército para ejemplo.

La 4ta. Compañía continuó su avance y sobrepasa su objetivo hasta llegar a la orilla izquierda del río Aguarico para cortar la retirada al enemigo. Eran las 11.30 horas.

A las 12.30 horas se izó el pabellón del Perú en Rocafuerte.

La victoria costó más bajas al Perú que al adversario, pues el terreno se prestaba para una defensa en profundidad, el terreno favoreció también la retirada de algunos elementos que lograron internarse en el monte.

En el Informe del Jefe de Enlace, Teniente Coronel Félix Torrejón, dice: "En forma categórica, respecto del personal militar, puedo afirmar que todos cumplieron su deber con entusiasmo, con energía, con decisión, poniendo de manifiesto todas sus virtudes de Soldado".

Como no habían llegado los elementos ni tropas previstas todo el personal hábil, aún de cocineros y panaderos dejaron sus ocupaciones para tomar las armas y acudir a la línea de fuego, a pesar de órdenes contrarias. De estos bravos dos murieron y otro resultó herido.

Se dio el caso de heridos que apenas terminaron de atenderse volvieron al combate, es así como los Sargentos 2º Juan Peñaherrera y Marcelino Arévalo, el primero resultó herido en el brazo y volvió para seguir combatiendo con pistola.

En el Hospital de Sangre de Pantoja la esposa e hijos del 1er. Jefe Tte. Coronel Aguirre, desempeñaron eficientemente y con toda abnegación el papel de enfermeros y, cosa extraordinaria, una humilde mujer, la esposa del soldado Panduro, combatió uniformada al lado de su esposo.

En Santa Rosa no quedó un sólo hombre, todos corrieron a las piezas o a completar la reserva, en las cocinas fueron las mujeres quienes al mando de la esposa del Jefe de la Artillería confeccionaron el "rancho" para la tropa.

RELACION DE BAJAS**Peruanos muertos**

| | |
|---------------|----------------------------------|
| | Subteniente Don Luis García Ruiz |
| | Sargento 2º Alfredo Tejada Díaz |
| | Cabo Santiago Tapullima |
| 1ra. Compañía | Soldado Catalino Conche López |
| | „ Manuel García L. |
| | „ Joaquín Panaifo P. |
| | „ Eladio Tapullima T. |
| | „ Jorge Villega C. |
| | „ Alfonso Ruiz Chota |

Cía. P. de A. Cabo Emigdio López Huamán

Heridos

| | |
|---------------|--|
| Sargento 2º | Juan Peñaherrera V. |
| „ | Heriberto Ramírez |
| Soldado | Anselmo Perea |
| „ | Juan Salas Torres |
| „ | Mateo Mondaluisa |
| 4ta. Cía. | Soldado Gilberto Tuanema |
| Cía. F. de L. | Gabriel Grandez R. |
| Artillería | Soldado César Pinedo A. |
| Licenciado | Sargento 2º Marcelino Arévalo Ch. (que avanzó con la 4ta. Cía). |

Ecuador

7 Muertos no identificados

2 Heridos: Sargento 1º César Legio y Cabo 2º Máximo Ballester

Varios ahogados que se arrojaron al río.

Muchos desaparecidos que se internaron en el monte.

Prisioneros

- 7 Oficiales
- 21 Individuos de tropa
- 2 Marineros
- 4 Civiles

B o t í n

- 3 Motores fuera de borda.
- 3 Grupos electrógenos
- 1 Tornillo de pie
- 1 Taladro de banco
- 1 Fragua
- 1 Motor marca OTTO
- 1 Torno mecánico de 146
- Víveres en abundancia
- 2 Frigidaires
- 1 Juego de instrumentos médicos y dental
- 1 Botiquín muy bien surtido
- 1 Microscopio
- 2 Escudos
- 2 Banderas
- 16,810 Cartuchos para fusil o ametralladora
- 48,198 Cartuchos para fusil o ametralladoras
- 7 Granadas
- 14 Magazines cargados
- 137 Cacerinas para ametralladoras Z.B.
- 7 Fusiles Ametralladoras Z.B.
- 6 Fusiles Grasse
- 116 Bayonetas
- 113 Fusiles Malincher de 7.92 mm.
- 40 Bayonetas
- 46 Fusiles cortos checoslovacos de 7.92 mm.
- 2 Cañones Skoda Pilsen de 47 mm.

XII

OPERACIONES DEL B.A.P. "AMAZONAS"

Después de ejecutar la operación de embotellamiento en la boca del río Aguarico para impedir el repliegue del enemigo, el Comandante Teixeira atracó* a la ex-guarnición ecuatoriana de Rocafuerte.

Siendo las 13.45, apenas una hora quince minutos de haber izado el pabellón peruano en la Plaza, se embarcó el Jefe de Enlace, Teniente Coronel Torejón y la 1ra. Compañía que al mando del Capitán Cardeña tuviera tan destacada actuación en la captura de la plaza.

La misión era efectuar una operación de limpieza aguas arriba del Aguarico. El río es estrecho y era de suponer que franco tiradores camuflados en el monte atacaran sucesivamente al cañonero, el Comandante tomó las medidas de seguridad que su experiencia le dictó y navegó en demanda de la boca del río Zancudo, pero debido a la poca agua se tuvo que virar** a 15.20 horas, amarrándose a la altura de las avanzadas peruanas en el Aguarico.

Poco después a 16.40 regresó al Puerto Militar de Rocafuerte donde desembarcó la Compañía Cardeña.

La caída de Rocafuerte quitó a los ecuatorianos su red de vías fluviales y debía explotarse la victoria apoderándose del Alto Napo, Aguarico y Zancudo; la exploración efectuada por el "Amazonas" daba una idea de la absoluta derrota ecuatoriana.

Como durante el combate había fallado un buen porcentaje de munición de 65 m/m. se comisionó al Capitán de Corbeta Don Oscar Hübner, para que las trajera en un avión piloteado por el Capitán C.A.P. Carlos Moya, que acuatizó en Rocafuerte y efectuó la entrega a bordo.

* Acción de llevar el buque al costado de un muelle, o a lo largo de la orilla de un río donde se amarra el buque con espías o estachas, este último caso se llama también "encostar".

** Cambiar de rumbo, regresar.

XIII

CAPTURA DE LA GUARNICION ECUATORIANA DE REDONDO COCHA

El 11 de Agosto, el Subteniente Don Ernesto Segura V. se embarca con una Sección de F.C. de la guarnición "El Infante" sobre el río Zancudo y lo remonta en demanda de la guarnición enemiga de "Redondo Cocha".

La misión era la captura de la guarnición con el objeto de avanzar la Línea de Covertura hasta el punto donde empezaba a ser navegable el "Zancudo".

El plan era desembarcar sorpresivamente parte de los elementos aguas arriba de la posición ecuatoriana y progresar por tierra para envolver al enemigo e iniciar la acción cuando el resto de las fuerzas atacaran a las fuerzas enemigas fijándolas frente al río.

La acción

A 05.00 del 12 de Agosto, desembarcan 15 hombres al mando del Subteniente Don José Mejía, iniciaron su progresión desde el punto de partida situado aguas arriba de Redondo Cocha a través del monte.

El Subteniente Segura, al mando de 12 soldados, bajó el río y ocupó la orilla a 05.45 intimando rendición. Las fuerzas enemigas al mando del Subteniente Don Diego Lino Luna, contestó con fuego de fusil ametrallador continuándose el fuego por diez minutos, después de lo cual el Oficial Peruano Segura se lanzó al asalto, silenciando personalmente con granadas de mano el fuego del fusil ametrallador persiguiendo al enemigo a través de la trocha hasta un aguajal muy peligroso por la abundancia de lagartos, y se cree que el personal que escapó de la guarnición pereció allí. A 06.00 cayó la guarnición.

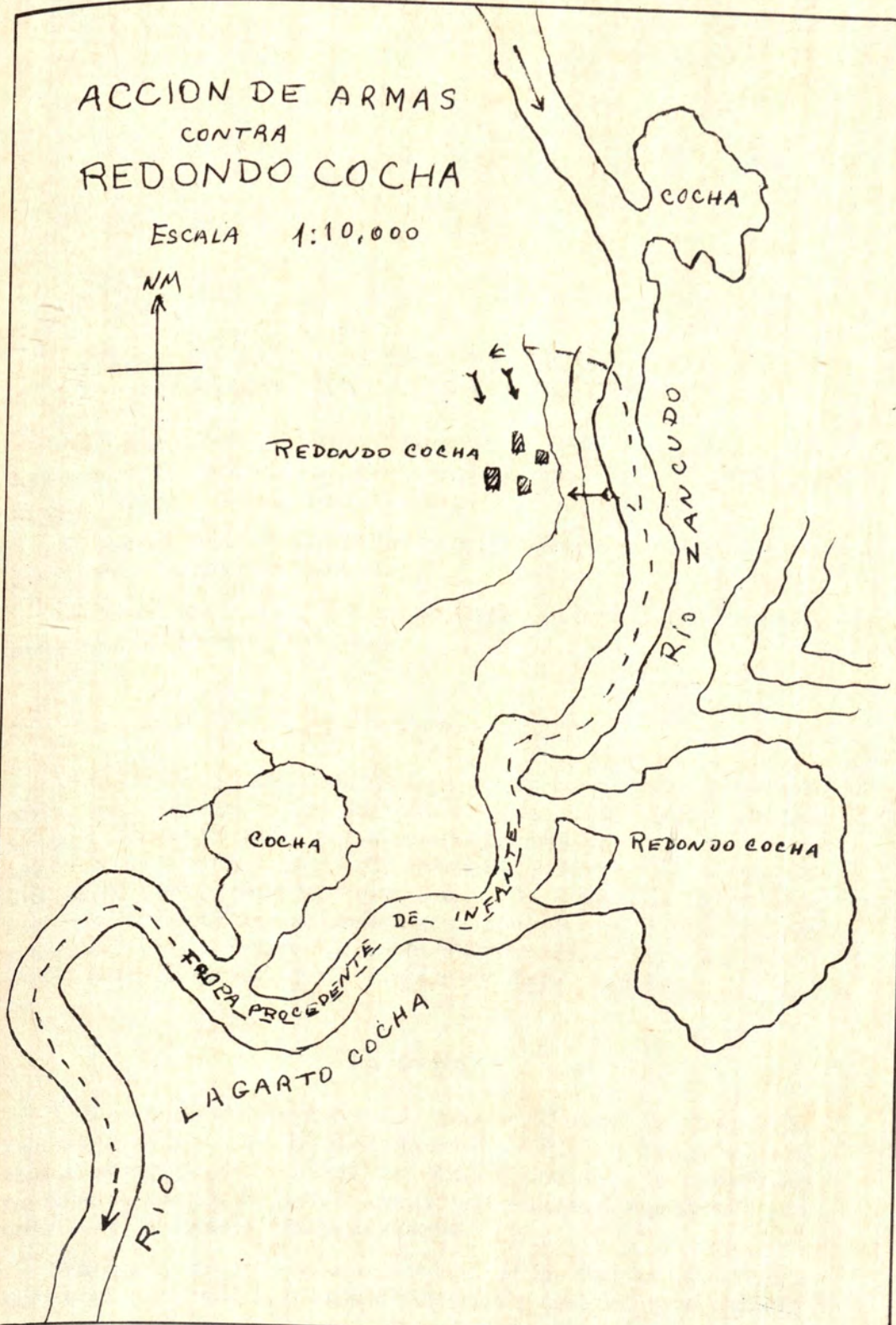
B a j a s

Propias: Cabo Marcos Mori Ruiz (muerto).

Enemigas: 2 muertos y 2 heridos.

ACCION DE ARMAS
CONTRA
REDONDO COCHA

ESCALA 1:10,000



XIV

TOMA DE LA GUARNICION DE LAGARTO COCHA OPERACION CON EL B.A.P. "AMAZONAS"

Esta guarnición ecuatoriana situada a la orilla izquierda del río Aguarico en la confluencia del río Zancudo, estaba al mando del Teniente Don Rodrigo Vivanco, y su dotación era de 10 hombres.

Se tenía la idea que los fusileros de Rocafuerte se retiraran allí y por lo tanto su efectivo fuera mayor.

La misión era avanzar la Línea de Cobertura para dominar los ríos navegables de la Hoya Amazónica.

Plan

Tomar la guarnición mediante la operación concurrente de dos secciones, una procedente de "El Infante", guarnición peruana situada aguas arriba del Zancudo, que avanzaría a través del monte, y la otra sección, transportaba a bordo del Cañonero "Amazonas" al mando del Capitán de Corbeta Don Florencio Teixeira V. Estas operaciones estarían precedidas por reconocimiento aéreo con dos aviones, dirigido por el Comandante G.A.P. Don Manuel Escalante Pérez, en un avión, y otro tripulado por el Capitán G.A.P. Don Carlos Moya Alvarado.

La acción

A 07.00 horas del 13 Agosto el "Amazonas" zarpó de Pantoja llevando a su bordo a los Tenientes Coroneles Aguirre y Torrejón y una sección al mando del Teniente Rey Riveros, iniciando la surcada del río Aguarico en pos de Lagarto Cocha; con anticipación la sección procedente de "El Infante" inició su avance.

Mientras transcurría la aproximación de las fuerzas concurrentes la aviación sobrevoló la guarnición enemiga y acuatizó en el Aguarico

en las proximidades del cañonero "Amazonas" para informar, que en su segundo vuelo sobre Lagarto Cocha bombardeó la guarnición obteniendo impactos directos y produciéndose la evacuación de la fuerza enemiga.

A 12.25 atracó la cañonera a la abandonada guarnición enemiga y se tomó posesión de ella izando el pabellón nacional.

Terminada la misión, el Comandante Teixeira dispuso el regreso de su nave, a 14.45 llegando a Pantoja a 17.45.

XV

CONTINUACION DE LAS OPERACIONES DEL B.A.P. "AMAZONAS" SOBRE LAS GUARNICIONES ENEMIGAS DEL ALTO NAPO

A primeras horas del 14 de Agosto se embarcaron a bordo del B.A.P. "Amazonas", el Jefe de Enlace, Teniente Coronel Torrejón, una Compañía de Infantería y un Grupo de Acompañamiento al mando del Capitán Del Mar.

A 08.00 zarpó de la guarnición de Pantoja hacia las guarniciones ecuatorianas del Alto Napo.

M i s i ó n

Apoderarse de las guarniciones de Arcadía y Yasuní para avanzar nuestra línea de cobertura y tener en nuestro poder los ríos navegables afluentes a la margen izquierda del Amazonas, con lo que se privaría al enemigo de la ventaja de comunicaciones.

Ocupación de Arcadía

A la hora y media de zarpar de Pantoja se hizo la aproximación a Arcadía sin oposición, habiendo antes tomado medidas de seguridad para evitar una posible sorpresa.

Este importante fundo de propiedad de los señores ecuatorianos Carlos y Sergio San Miguel, estaba abandonado.

Una Sección, al Mando de un Oficial, hizo la ocupación, los pobladores se habían llevado todos sus enseres, abandonando lo pesado, que fue inventariado y tomado por nuestras fuerzas.

Material de trabajo:

1 Planta de aserrar madera

1 Piladora de arroz

1 Trapiche

1 Taller de mecánica con tornos y útiles de herrería

1 Caldera

1 Máquina horizontal de vapor

1 Grupo electrógeno

El Comandante Teixeira, ordenó el zarpe a 10.50 horas continuando la zurcada del río hasta llegar al Puesto Fénix que dista unos 10 minutos por trocha de la guarnición ecuatoriana de Yasuní.

En Puesto Fénix se encontró al señor Armando Llori, ecuatoriano y que fuera el único que no siguiera el éxodo de toda la población que habitaba estos ríos, pues por donde se había pasado se encontró todo abandonado llevándose todo lo portable. El señor Llori nos informó que a las 13.00 horas del 12, pasó por ese lugar, el Mayor Carlos Escalante, ex-Jefe de Rocafuerte, acompañado de tres oficiales y más o menos 50 soldados armados, además civiles en estado deplorable.

Ocupación de Yasuní

Un grupo de Combate avanzó por la trocha y ocupó Yasuní, que se encontró abandonado.

Terminada su misión el Comandante del B.A.P. "Amazonas" ordenó el regreso a Pantoja llegando a 15.15 horas.

Antes de pasar adelante deseo hacer un paréntesis y exponer al lector lo que un Jefe con gran visión hizo al cabo de dos años, del Fundo Arcadia y botín tomado allí. El Coronel Morla Concha, que fuera el magnífico Jefe de Estado Mayor, cerebro de la victoria en el Nororiente, fue ascendido a General de Brigada y al relevar honrosamente al que fuera su Jefe el prestigioso General Don Antonio Silva Santisteban, puso en práctica una de sus ideas y que fuera expuesta en una obra suya publicada en 1933 y titulada "La Función Social del Ejército", este libro se difundió más fuera del país que en el Perú, fue traducida al portugués y puesta en práctica por el Ejército del Brasil antes que aquí.

No puedo extenderme en el tema en general pero si tocar un sólo punto "El Problema de la Tierra", y así fue como, con lo tomado al enemigo, y una magnífica organización militar, se transformó el fundo Arcadia en una Colonia Militar Agraria, que sirvió para que fueran los licenciados del Ejército con sus familiares.

"El Problema de las Comunicaciones", también estudiado en su libro, hoy está puesto en marcha por el Ejército y se construyeron importantes carreteras de penetración.

Desde 1933 hasta la fecha, en el Perú no se ha dado la importancia que los Institutos Armados aportan al país en tiempo de paz.

Ojalá que el elemento civil deje de ver al uniformado sólo como hombre de guerra y que lo tenga como ayuda y consejo, pues así como el General Morla Concha es un verdadero hombre de Estado, hay también y habrá muchos otros que lo son y terminarán en el anonimato oprimidos por el peso de sus galones y desestimando el aporte que ellos podrían dar al país.

XVI

LA SORPRESA DE MACUSARY

Para la toma de HUACHI el Comando accionaba la tropa que el 31 de Julio capturó la guarnición de Platanoyacu, haciéndola avanzar, surcando el río Corrientes, hacia la desembocadura del Macusary para internarse en este río y tomar después la trocha Macusary-Pastaza, y con la concurrencia de las tropas de Soplín caer sobre HUACHI.

Las fuerzas que avanzaban por el Macusary utilizaban como medio de transporte la lancha "Melo Franco", al mando de Don Julio C. Rodríguez, con una Sección de Fusileros Cazadores, al mando del Subteniente Don César A. López Rojas.

La misión

Concurrir sobre HUACHI, al mismo tiempo que las tropas de Soplín, para su captura y, durante su avance, oponerse en cualquier incursión enemiga bien del río Corriente o del Macusary.

La sorpresa

El 12 de Agosto a 20.10 horas navegaba la "Melo Franco" surcando el Macusary cerca de su desembocadura al Corrientes, cuando se avistó por la orilla izquierda una embarcación enemiga.

El Subteniente ordenó un doble reconocimiento, para lo cual desembarcó un Grupo de Combate que debía avanzar por la orilla, y la lancha "Melo Franco" se aproximó a la embarcación avistada, la cual abrió fuego con fusil ametrallador, cuya ráfaga mató al Subteniente Don César A. López, y al Comandante de la "Melo Franco" señor Don Julio C.

Rodríguez e hirió a un marinero y un civil. Repuestos de la sorpresa el timonel guió la embarcación hasta alejarla unos 100 metros y volver después hacia la embarcación enemiga, mientras tanto el Grupo de Combate abrió fuego y abatió a cuatro soldados.

Se continuó en estado de alerta toda la noche continuando el reconocimiento al día siguiente sin otra novedad.

XVII

CAPTURA DE LA GUARNICION ECUATORIANA DE HUACHI

HUACHI estaba situada en la orilla derecha del río Pastaza, poco antes de una pronunciada vuelta del río, frente a la guarnición se encuentra una isla.

Hacia el Sur y a 800 metros está la guarnición peruana de SOPLIN. Aguajales interrumpen las comunicaciones entre ambas guarniciones y al mismo tiempo les sirven de protección.

El 5 de Enero de 1905 el Mayor Gustavo Angulo, sobreviviente de la guerra con Chile, que fuera en ese tiempo Comisario Político, fundó en el río Pastaza la primera guarnición militar y la denominó "Puerto Alayza" que subsistió hasta 1920 en que, por la Revolución de Cervantes, se abandonaron todas nuestras guarniciones.

A causa del constante avance de las tropas ecuatorianas, que trataban de llegar a la Boca del Huasaga, se reinstaló en 1930 con el mismo nombre.

Como continuaran los avances ecuatorianos se adelantó la guarnición hacia Huachi y se le dá el nombre de Soplín el 11 de Febrero de 1936 para honrar la memoria del soldado Elías Soplín Vargas, que murió heroicamente en el ataque colombiano de Tambo Dianderas, en la trocha Pantoja-Sueppi en 1933.

Situación

La guarnición ecuatoriana había recibido refuerzos y aumentó los efectivos de sus Puestos de Vigilancia, estableciendo otro al Oeste de la Guarnición Peruana. Los ecuatorianos mantenían un ambiente de provocación en vista de lo cual se aumentó el servicio de vigilancia y se practicaron los reconocimientos necesarios.

Siguiendo los lineamientos del Comando, de enderesar la Línea de

Cobertura, se planeó la captura de Huachi, mediante la acción concurrente de tropas de las siguientes guarniciones: de Portillo, sobre el río HUASAGA que debía progresar por la trocha de SIHUIN, se encontraron con la procedente de Vice-Almirante Carbajal que ya habían actuado sobre Platanoyacu y avanzaban hacia el río MACUSARY para usar la trocha MACUSARY-PASTAZA; de allí descenderían al río PASTAZA para concurrir con las tropas de SOPLIN y actuar sobre HUACHI rodeándola; pero los incidentes provocados por los ecuatorianos aceleraron los acontecimientos y sólo actuó la tropa de Soplín, la que tuvo que hacer sola los movimientos envolventes a través de los aguajales.

El plan

Fijar por el frente a la guarnición enemiga, mediante el empleo de dos grupos de combate y una Sección de Ametralladores, mientras una Sección de Fusileros Cazadores caía por retaguardia mediante un rápido y sorpresivo movimiento de nuestro flanco izquierdo.

La acción

El Teniente Don Oswaldo Patiño Zambrano, Comandante de la Guarnición de Soplín, teniendo en cuenta la actitud de provocación ecuatoriana e informado del retraso en la marcha de las fuerzas concurrentes, la del Macusary por el incidente del 12 y las otras por las dificultades naturales del terreno, decidió actuar según el plan reformado y expuesto arriba con la conformidad de la superioridad con la que se mantenía en contacto de radio.

El 12 de Agosto a 14.00 horas se inició la movilización de las fuerzas, la Segunda Sección y la Sección de Ametralladores, dejando por la izquierda el Aguajal Tranquera, tomó la orilla del río y pasó por el extremo del aguajal Avanzada, dirigiéndose hacia el puente de aguajal Sorpresa situado frente a la garita ecuatoriana, allí emplazó sus piezas. Mientras esto sucedía, la Primera Sección atravezaba los Aguajales Tranquera, el Puente del Avanzada, el Anofeles y bordeaba el extremo Norte del Sorpresa.

A 15.00 horas se abrió el fuego con la Segunda Sección y Sección de Ametralladores, fuego que fue vivamente contestado y aguantado el avance de esta Sección, fijando al enemigo en este frente; en esta circunstancia la 1ra. Sección abrió el fuego sobre retaguardia y flanco derecho del enemigo lo que les obligó a replegarse sobre sus cuadras, circunstancia que aprovechó la 2da. Sección para lanzarse al Asalto capturando la Guarnición de HUACHI a 15.30 horas.

Inmediatamente después empezó la operación de limpieza.

Se tomaron:

La Bandera, Armamento y Archivos

9 Prisioneros

Bajas ecuatorianas:

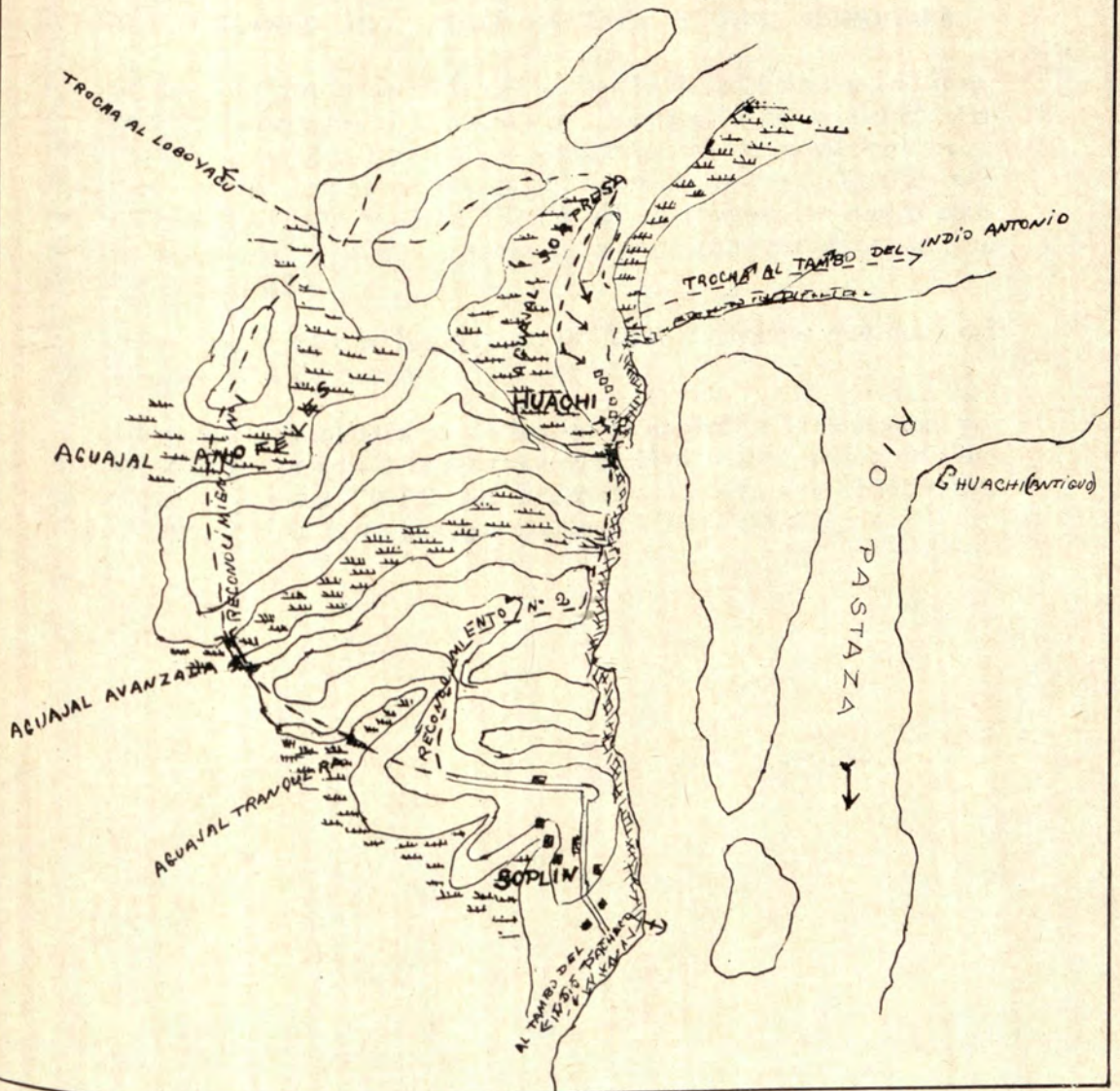
6 Muertos (1 Sargento 2º, 1 Cabo y 3 Soldados)

1 Soldado en estado agónico

Durante la operación de limpieza, el Cabo Pablo Gonzales a cargo de los soldados P. Asirama y W. Ramírez, encontraron casi sumergido en el río y agarrado a las ramas de un árbol al oficial ecuatoriano Comandante de la Guarnición; avisado el Teniente Patiño, se arrojó al río y salvó al oficial ecuatoriano prodigándole después toda clase de atenciones y cuidados.

ACCION DE ARMAS
CONTRA
HUACHI

ESCALA 1:10.000



XVIII

MOVIMIENTO ESTRATEGICO SOBRE LAS GUARNICIONES ECUATORIANAS DEL ALTO PASTAZA Y DEL BOBONAZA

De acuerdo con la decisión del Comando de adelantar y enderezar la Línea de Cobertura, el Comando por intermedio de su Estado Mayor, planeó y ordenó la preparación y ejecución de los movimientos concurrentes de las tropas de las guarniciones de los ríos. TIGRE, CORRIENTES, PASTAZA y CHECHERTA, de un efectivo de cuatro compañías reforzadas, para actuar sobre las guarniciones enemigas del Alto Napo y BOBONAZA.

Estas operaciones se hicieron en un lapso de tiempo que duró del 15 de Agosto al 2 de Setiembre.

Todos los movimientos se efectuaron de acuerdo a lo ordenado, poniendo en grave peligro a la guarnición de Montalvo la acción de flanco de las tropas del TIGRE que llegaron a la boca del SHIHVONA, a poca distancia de la trocha que conduce a MONTALVO.

novedad, pero a 14.00 del 16 los grupos de reconocimiento avistaron las casas de la guarnición enemiga. Inmediatamente el Capitán Abad ordenó se efectuaran los enlaces entre las secciones estrechando sus intervalos y distancias, dio las órdenes a los Subtenientes Carpio e Izquierdo y al Sargento Reyna, Jefes de Sección para que pusieran en ejecución el Plan.

A 15.00 horas la Sección Carpio, que tenía como misión fijar al enemigo tomó contacto con él, abriendo fuego, permitiendo así a las secciones mandadas por el Subteniente Izquierdo y Sargento 1º Reyna colocarse en los flancos, y una vez ubicados rompieron fuego sobre la guarnición que fue contestada por ráfagas de F.A. y tiros de fusil.

El enemigo ocupaba posiciones en trincheras situadas debajo de la casa de la guarnición y su fuego fue cesando poco a poco, escapándose la tropa hacia el monte, pasando un caño situado detrás de la casa de la guarnición y protegiéndose con las pendientes. No siendo posible evitar su retirada.

Durante las operaciones de limpieza se descubrió una canoa con 8 soldados que huían por el caño de la cocha hacia la desembocadura del SIHUIN; la Sección del Subteniente Carpio les cortó la retirada con ráfagas de F.A. logrando capturar a un soldado herido.

A 15.30 se terminó la operación estableciéndose como medida de seguridad Puestos de Vigilancia.

OCUPACION DE PUYAS, ANDOAS Y TUNIGRAMA

Después de la captura de SIHUIN, el avance de las guarniciones de SOPLIN y CORONEL PORTILLO continuó debiendo unirse a las tropas de la guarnición de TENIENTE YAÑEZ, situada en la boca del CHECHERTA con la HUASAGA, para una acción conjunta sobre TUNIGRAMA.

Durante los días 17 y 18 la tropa avanzó hacia PUYAS, dos secciones por el río SIHUIN hasta el varadero que del SIHUIN conduce al PASTAZA, se llegó el 19 a PUYAS que estaba abandonada, dos días después, el 21 se reunieron los 50 hombres que venían de SOPLIN.

Todo hacía suponer que las guarniciones de Andoas y Tunigrama, por estar más cercanas al centro principal de aprovisionamiento enemigo y por haber recibido a los fugitivos de las guarniciones, serían tenazmente defendidas, es por esta consideración que se empleaban las tropas concurrentes de tres guarniciones, teniendo a cargo el movimiento estratégico y posteriormente el empleo táctico de las operaciones, el Teniente Coronel Don José M. Chávez Alcántara.

El día 30 de Agosto a 08.50 horas estando en las proximidades de Andoas, se enviaron, al mando del Teniente O. Patiño a dos grupos de combate reforzados en misión de reconocimiento sobre Andoas, se utilizaron las dos únicas embarcaciones a motor, pero una de ellas se quedó por falla del motor, continuando la restante con un sólo grupo de combate hasta las cercanías de Andoas, en donde se desembarcó y se continuó a pie con todas las precauciones. A 14.20 horas, el Grupo al mando del Teniente Patiño entraba a Andoas, que estaba abandonada.

Al mismo tiempo que las tropas de Soplín y Portillo avanzaban hacia Andoas, las de la Guarnición Yáñez lo hacían también en dirección aproximadamente paralela hacia TUNIGRAMA con una Sección de F.C., a la que se agregó a 18.00 horas del 30 de Agosto, otra Sección al Mando del Subteniente Hernández, el que había hecho un difícil recorrido por la trocha CUCHI-YACU-TUNIGRAMA.

A la misma hora del 30 llegaba a Andoas una Sección de Ametralladores para consolidar la ocupación.

El 31, las tropas que estaban en Andoas se trasladaron a Tunigrama que fue ocupada.

Se adelantó una línea de seguridad hasta la confluencia del BOBONAZA con el Pastaza.

XXI

OCUPACION DE CASHUIME

Debiendo adelantar nuestra Línea de Cobertura con el objeto de conseguir los puntos más favorables para futuras operaciones y además negarle al enemigo la facilidad de sus comunicaciones en una ofensiva, el Comando ordenó al Comandante de la Guarnición VARGAS GUERRA, Subteniente TORIBIO TORRES LUGO, procediera a ocupar la ex-guarnición enemiga de CASHUIME, al frente de la desembocadura del río del mismo nombre y en la margen izquierda del río CANGAIME.

Esta operación se efectuó con un Grupo de Combate el 6 de Setiembre sin novedad.

La Guarnición de VARGAS GUERRA, de donde partió la tropa para la toma de CASHUIME, se llamó antes Puesto "DIEGO FERRE" hasta el 18 de Enero de 1935 en que cambió de nombre en recuerdo del heroico soldado oriundo de Contamana, muerto en el ataque de las tropas colombianas a Gueppi el 26 de Marzo de 1933, cuando disparaba su ametralladora desde un árbol y al verse acribillado a balazos para no dejar su arma al colombiano, se arrojó al Putumayo maldiciendo al enemigo.

El 17 de Enero de 1938, a retaguardia de Vargas Guerra se instaló el Puesto Sargento Puño en recuerdo del Clase de ese nombre muerto heroicamente el 16 de Abril de 1933 en el combate sostenido por un grupo de reconocimiento del Perú con fuerzas de vanguardia colombianas al Norte de Tambo Dianderas en la trocha Pantoja-Gueppi.

XXII

OPERACIONES EN LA CUENCA DEL RIO CENEPA (ALTO MARAÑON)

La Guarnición Chávez Valdivia fue instalada por tropas de Zapadores Trocheros el 27 de Setiembre de 1938, denominándola así en memoria del célebre Capitán JUAN FRANCISCO CHAVEZ VALDIVIA, héroe de los combates de Angoteros y Torres Causano. Está situada en la confluencia de los ríos Cenepa y Comaina. Hasta Mayo de 1940 fue nuestra guarnición más occidental pero en esa fecha se instaló el Puesto Avanzado de NUMPATKAY en la margen derecha del río de ese nombre y frente a la desembocadura de la quebrada de ACHUIN, pero el 23 de Agosto de 1940 se le dio el nombre de "SOLDADO SILVA" para recordar al Soldado Javier Silva Angulo oriundo de SAPOSOA y que fue muerto en YABOYANOS (río Putumayo) en acción de armas contra Colombia.

Al principio del conflicto el efectivo de la guarnición era de 2 Secciones de F.C., pero el 3 de Agosto se le reforzó con otra más. El Comandante de la Guarnición era el Subteniente Don César Huamán R.

Su misión era conseguir el enlace con las tropas del Destacamento del CHINCHIPE de la región del Pacífico. Debido a las enormes dificultades no se pudo terminar este enlace y comprendiendo esto la superioridad suprimió la misión habiéndose hecho algunos adelantos, llegó un grupo a la quebrada de LLAVE, afluente del Alto ACHUIN a 5 kilómetros del MANGUEINZA, teniendo la tropa escalonada para asegurar sus abastecimientos. Para darse cuenta de lo difícil que fue la misión asignada, diré, que las comunicaciones tienen un recorrido de 200 kilómetros en selva tupida de ceja de montaña y ríos rápidos.

XXIII

OPERACIONES DEL B.A.P. "LORETO"

El Capitán de Corbeta Don Pedro Gálvez, Comandante de la Cañonera "Loreto", zarpó de Iquitos de acuerdo a la Orden de Operaciones N° 12 en la que disponía que el buque de su mando debía cooperar con las tropas de la Guarnición Militar de "Cabo Pantoja" para la ocupación de la zona TURIN-EDEN.

De acuerdo a la orden, el "Loreto" zarpó de Iquitos arribando a Pantoja el 6 de Setiembre para embarcar el Destacamento que debía efectuar la conquista de la región, según la misión encomendada.

La dotación del "LORETO", además del Comandante, la constituía como 2do. Comandante el Teniente Primero José Carlos Cossio y el Alférez de Fragata Víctor Arenas T.

La época no era favorable para la navegación, pues por la vaciante se producen muchos malos pasos, variando mucho el canal entre ellos.

El día 11, zarpó el "LORETO" precedido por la Patrullera N° 1, en la que se había embarcado un Grupo de Combate con fusil ametrallador al mando del Subteniente Arellano; la navegación hasta ARCADIA fue difícil, de allí se continuó hasta la boca del YASUNI.

El 12 continuó la navegación hasta NUEVA ARCADIA y de allí al TIPUTINI, donde fue imposible pasar por haberse formado una barra de arena.

El día 13 después de buscar inúltimente un paso para la cañonera sólo se obtuvo uno para la patrullera que se envió para obtener datos sobre las actividades de las tropas ecuatorianas y los lugares ocupados por ellos y persuadir a los moradores e indígenas del buen trato que se les ofrecía y que se les daría garantías si volvían a sus ocupaciones habituales.

La Patrullera llegó hasta la Isla de Sinchi Chicta, llevando a su bordo al Comandante P. Gálvez, los Mayores Serván y Morales, los Capitanes Cerdeña y Díaz, Teniente 2° V. Arenas; el Práctico de la Cañonera

y un Grupo de Combate con un F.A. Quedándose a bordo el 2do. Comandante Teniente 1º José Cossio al mando del cañonero.

Entre los lugares reconocidos, casi todos abandonados, se encontró una purma antigua puesto HUIRIMA de Don Fernando Roig, español, también abandonado, que había sido sede de 100 ecuatorianos; este lugar era magnífico por sus condiciones y situación. De este punto continuó una canoa con los hermanos Bosmedianos para conseguir información.

El día 16, en vista de las ventajas que presentaba HUIRIMA, se trasladó allí la tropa. El lugar está allí a 2 horas de surcada en motor de la boca del TIPUTIMI. El mismo día como hubo un repunte en el río, se trató de hacer pasar la cañonera, pero hubo una contraorden y la tropa instalada en HUIRIMA retrocedió a Envidio, instalándose la Guarnición "SARGENTO TEJADA", a dos kilómetros aguas abajo de la boca del TIPUTINI.

Cuando regresó la canoa con los hermanos Bosmediano trajo la siguiente información:

Que los Puestos estaban abandonados.

Que los ecuatorianos hicieron circular versiones fantásticas de atrocidades cometidos por el Ejército Peruano.

Que a medida que tuvieron conocimiento del avance del B.A.P. "LORETO" continuaron la retirada las fuerzas ecuatorianas y la evacuación de los civiles.

Solamente los indios que habían trabajado con el señor Baquero permanecieron en YAPURI sin querer irse con los ecuatorianos ni trabajar con los peruanos, sólo deseaban trabajar con el señor Baquero.

Referente a las tropas se localizó un Destacamento en la región del Coca con un elemento avanzado en Providencia no se precisaron los efectivos.

Se supo, además, que en Providencia había permanecido por más de 20 días un destacamento de 30 soldados que encontró de surcada a los fugitivos de ROCAFUERTE. Este destacamento reunió y organizó a los dispersos militares y civiles y regresó con ellos al Napo.

Otras tropas, que exageradamente se hacía subir a 1,500 hombres estarían marchando escalonadamente entre Quito y el Coca con la intención de situarse al Norte del lugar alcanzado por nuestras tropas.

El B.A.P. "LORETO" después del profundo reconocimiento efectuado y con los informes obtenidos, regresó a su base, llevando material de guerra.

En los informes, tanto el Comandante Pedro Gálvez, Comandante del B.A.P. "Loreto", como el Comandante Florencio Teixeira, Comandante del B.A.P. "Amazonas", concuerdan en la necesidad imperiosa de proteger a los artilleros con manteletes; el Comandante Teixeira en el Combate de Rocafuerte, y en el de Redondo Cocha y en la navegación en los ríos, tanto Gálvez como él estuvieron en grave peligro de ver a su tripulación aniquilada por ráfagas de F.A. disparadas a boca de jarro.

Además, por las experiencias de esta campaña, como de los anteriores, se ve que es indispensable poseer embarcaciones, máximo de dos pies de calado debidamente protegidas, que sean las alas rápidas de las cañoneras pesadas y que puedan penetrar en los ríos de cabecera sin peligro.

Embarcaciones cuyas dotaciones dependan de las cañoneras y que se releven, coman y duerman en los buques pesados, de modo de no necesitar de espacios mayores, y que todo su espacio se emplee en cañones, motores y protección.

Esta operación tuvo magníficos resultados, pues afianzó la posición del Perú en estos ríos y detuvo, sólo por el poderío de su presencia la expedición ecuatoriana destinada para efectuar un poderoso contra ataque.

XXIV

COMBATE DE EDEN

El Comandante Teixeira al mando del B.A.P. "AMAZONAS" zarpó de Pantoja el 9 de Noviembre hacia el Alto Napo con el objeto de efectuar un reconocimiento a las guarniciones instaladas en el viaje del B.A.P. "LORETO".

Se embarcaron en la Cañonera el Jefe de Enlace Teniente Coronel José M. Chávez Alcántara, el Jefe de la Guarnición de Santa Rosa, Mayor Manuel Morales, el 2do. Jefe de la Guarnición de Pantoja Mayor Rigoberto Serván, 4 Oficiales del Ejército y 84 Soldados debidamente equipados.

La navegación hasta la Guarnición Sargento Tejada fue sin novedad, el río había tenido un repunte y la cañonera no tuvo los serios inconvenientes que sufrió el "LORETO". En esta Guarnición se embarcó el Capitán Cardeña que era el Jefe de ella. Continuóse el viaje y a 16.05 horas, se arribó a HUIRINA, lugar que fue ocupado y después evacuado durante el reconocimiento de el "LORETO"; allí desembarcó el Subteniente M. Roldán con una Sección de Fusileros Cazadores que se harían cargo del Puesto.

Durante el 11 se continuó la navegación hasta Himalaya, lugar donde se pasó la noche.

El 12 de Noviembre a 11.05 horas empezó el reconocimiento de la zona TURIN-EDEN, despachándose como Cortina de Seguridad la lancha rápida "JINETE" con una fuerte dotación, el "AMAZONAS" navegaba en Zafarrancho de Combate y manteniéndose en comunicación visual con su cortina.

A 12.25 horas se marcó a la cuadra y por Babor, YATURI, casi frente y en la margen izquierda del Napo se avistó el PUESTO DE TURIN, antigua sede de una guarnición militar ecuatoriana, abandonada desde el anterior reconocimiento del "LORETO".

A 14.55 horas se avista Eden, localidad situada a la margen derecha y con una gran playa que desvía el canal hacia la margen izquierda. Se aminoró la velocidad manteniéndose a 1,800 metros por telémetro, mientras la cortina efectuaba su reconocimiento.

Todo parecía abandonado con la misma apariencia que los puestos anteriores, cuando a 15.00 horas, desde el monte se abrió un fuego vivísimo de ametralladores y fusilería contra el B.A.P. "AMAZONAS" y el "JINETE". Inmediatamente el Comandante Teixeira ordenó abrir fuego y se contestó con certeros disparos de la artillería y ametralladoras del buque, al quinto disparo se acalló el fuego enemigo, no obstante se ordenó tres salvas más por medida de precaución.

Como en la selva es difícil espotear el tiro, estos fueron con alza escalonada para referir el pique más visible cerca de la playa.

Acallado el fuego enemigo el "AMAZONAS" amarró a la orilla opuesta a Eden, previo un reconocimiento y envió después reconocer el PUESTO enemigo, el cual había sido abandonado.

Las precauciones tomadas por el Comandante para proteger al personal suplieron la falta de manteletes y los servicios de avanzada prestados por el "JINETE," a pesar de ser una embarcación inadecuada. Todo esto hace ver la necesidad de poseer embarcaciones que hagan las funciones de "alas rápidas" y cortinas de protección para las cañoneras.

Las fuerzas con que se encontró el "AMAZONAS" fueron las informadas en las operaciones del "LORETO".

Después de este encuentro no volvieron a tener otro contacto con el enemigo; fueron pues determinantes estos reconocimientos para el retiro de las fuerzas ecuatorianas, y el Napo quedó íntegramente bajo el dominio del PERU.

Tercera Parte

OPERACIONES POSTERIORES
AL ALTO EL FUEGO
EN EL FRENTE DE ZARUMILLA

Y

PROTOCOLO DE RIO DE JANEIRO

I

SORPRESA DE POROTILLO

Después de la cesación de fuegos, nuestras tropas quedaron en los sitios a donde habían llegado, y mantenían diariamente y en forma rutinaria el servicio de reconocimiento dentro de la zona ocupada. En casi mes y medio este servicio era una rutina monótona y cansada y a fuerza de no haber nunca ninguna novedad y no presumir que fuerzas ecuatorianas se filtraran dentro de la zona ocupada por nuestras fuerzas, después de una cesación de fuegos hecha a solicitud del Ecuador. Poco a poco, confiados iban dejando las precauciones y estos reconocimientos de rutina se fueron convirtiendo en paseos obligados.

El 11 de Setiembre, el Capitán Alfredo Novoa Caba, el Alférez Humberto Reynafarge, y el Teniente de Guardia Civil Alipio Ponce Vásquez, con 29 soldados del R.C. 5 y Guardias Civiles, salieron de Pasaje, hacia el Puente de Uscurrumi.

El camino que debían hacer se internaba en terreno boscoso y se va cerrando hasta entrar en un desfiladero cuyo tránsito se va haciendo cada vez más difícil, hasta que se llega a Pitahuíña, lugar en que se debe descabalgar y continuar a pie. La patrulla continuó así hasta llegar al lugar llamado Porotillo, en que fueron sorprendidos por tropas ecuatorianas del Regimiento de Caballería Yahuachi, el Segundo Escuadrón al mando del Capitán Chiriboga, los que, internándose exprofesamente, rodearon a nuestra confiada tropa y la masacraron con fuego de sus Z.B. a muy corta distancia.

De los 31 hombres que formaban la patrulla sólo salieron con vida, aunque heridos y porque lograron arrojarse al río, el Sargento 2º Novoa, sobrino del Capitán Novoa, Jefe de la Patrulla de reconocimiento, y un Guardia Civil.

Esto, en términos militares y civiles sólo tiene un hombre, atentado criminal con premeditación y alevosía, y nuestros adversarios tuvieron la desgracia de manchar el historial de un Regimiento de Caballería, hasta ese momento de límpida historia.

La prensa ecuatoriana hace un comentario que denota el deseo de ocultar la verdad.

"El Telégrafo" de Guayaquil, el Viernes 12 de Setiembre informa: Quito, Setiembre 11. "La Secretaría General de Administración entregó a las 7 p.m. el siguiente boletín: En la mañana de hoy (11 de Setiembre jueves) la posición ecuatoriana de Porotillo, en el sector Jubones, fue atacada sorpresiva e injustamente por la infantería peruana, cubierta por caballería. Los ecuatorianos se limitaron a repeler esta nueva agresión".

"Por los partes recibidos se vienen en conocimiento que las tropas peruanas sufrieron algunas bajas. Las tropas ecuatorianas sin novedad".

En una información posterior, el 26 de Setiembre, dice: "Que al producirse el choque, los 400 hombres de caballería enemiga, que a retaguardia avanzaban tras la exploración, bajo el Comando de un Teniente Coronel, volvieron las espaldas en precipitada fuga, sin que el Comando pudiera detenerlos".

"Esta circunstancia a dado lugar para que el citado Teniente Coronel peruano se suicidara inmediatamente al verse sólo y en peligro de caer prisionero".

Como puede verse, la mentira cae por su propio peso. Si hubiera habido 400 hombres a retaguardia, los ecuatorianos no hubieran disparado, pues no hubiera quedado uno después de hacerlo; en cuanto al suicidio del único Teniente Coronel que pudo haber habido, Don Hernán López, Jefe del R.C. 5 hasta ahora, 23 años después, goza de perfecta salud y no tiene un tiro en el cuerpo.

Y por último, para aclarar conceptos, transcribo lo que de este episodio, narra el escritor ecuatoriano Don Vicente G. Bravomalo R., en su libro histórico "CRISANTO DIAZ".

"Era un amanecer amoroso, sin brumas, el sol ardiente, punzaba el cuerpo con sus azconas; así confiados, sentados a flor de monte los soldados sorbían a bocados su ración matinal de agua de panela".

—A las posiciones.

—¿Qué pasa?

—La exploración.

—¿Qué vienen exploradores gringos?

—Bestia... Son los peruanos.

—¿Y?

Todos cogieron su armamento, el agua de panela contenida en los jarros de aluminio rodó por el suelo. Se oían órdenes, gritos, reinaba la febril agitación que precede a todo encuentro armado.

Una vez restablecida la normalidad, el Capitán se largó una arenga incitadora al odio y en la que hacía revivir el patriotismo de cada corazón.

Luego ordenó bajar a Porotillo.

Desaforados, anhelantes, en una carrera enloquecida, bajaban, por el sendero, que en plano inclinado conduce a Porotillo.

Es este lugar desamparado y tiene la vegetación de montaña.

Para llegar hasta aquí, se pasa por sobre "Uzhcu-Rumi" una obra hermosa y audaz de ingeniería; a la sombra de la vegetación abundante, está el puente de cemento armado, sobre las aguas del Jubones que forman un encañonado abrupto.

Al pie de Porotillo y jugando con guijarros, corre la quebrada de Cune, hacia el cauce del Jubones, que pasa más al Norte.

Por aquí, sigue el camino que conduce a Pasaje, circunvalando una colina.

En un hemiciclo formado por pedruscos y apostados de tal manera que nadie pudiera sospechar su presencia, se encontraban un Pelotón del Yaguachi, uno del "9 de Infantería Jaramijó" y una escuadra del "1º de Ingenieros Montúfar".

Los fusiles estaban cargados, y en peligro: los "Z.B.", con sus cajas de municiones a un costado, tenían ya en la abertura de carga sus respectivas alimentadoras; y con las bocas de las armas apuntando al único camino, por el que debía venir el enemigo, todos esperaban el momento.

A Crisanto le correspondió ser fusilero y mientras aguardaba, sonreía al ver la natural inquietud pintada en todos los rostros.

No era miedo... Era el instinto de propia conservación; estaban al descubierto; un avión, tan sólo uno, podía desintegrarlos en pedazos, si venían el décuplo de enemigos a pie, todos morirían, pero con los aviones no podían batirse.

El servicio telefónico había sido instalado con anterioridad en La Unión, un lugar cercano, en que se unen la quebrada de Cune y el río Jubones.

—Mi Comandante, ya vienen, telefonan de La Unión.

—¿Cuántos son?

—No avisan.

—Llame.

—Es imposible.

Breve como el rayo corrió la noticia:

—Vienen... Vienen...

—Vienen.

—Pasa la voz...

—¿Cuántos son?

—Un Regimiento cuando menos.

—Dos mil diez que hay en el Pasaje.

—¿Y si vienen todos?

—Les ponemos a parir.

—Mira...

—Vean...

—Ahí vienen ya...

En columna india avanzaban los hombres enemigos.

Sobre sus caras cobrizas, alegres y confiadas, llevaban cascos de manufactura japonesa, venían en mangas de camisa y con sendos tabacos en la boca o la mano.

Sonó el disparo de la pistola del Comandante, é ipso facto, comenzaron a tabletear las piezas, con un fuego continuo acompañadas por los fusiles que disparaban a cortos intervalos.

Todos, al parecer, cayeron quedando desparramados los cadáveres en el suelo; un individuo del grupo enemigo, que seguramente venía rezagado, trató de tomar las de Villadiego, pero su cuerpo dio cabida a centenares de proyectiles, que le detuvieron en su intento.

Cesó el fuego...

Luego... Quietud...

Nadie se atrevió a salir de las posiciones.

Pero se tranquilizaron los espíritus y se arrojaron hacia adelante,

a recoger el armamento y hacer pasear las manos por los bolsillos de los que hasta hacía poco, hombres del Ejército del Perú.

—Si no han tenido un Cristo en que caerse muertos*... .

—Han sido más "lluchos" que nosotros.

—Vean las botas de éste, sin suelas... .

—Encontré tabacos, ya tengo que fumar.

—¿Y la cara de éste? Quien lo ve parece que ha muerto de hambre

—Tiene cara de chino.

—No confundas chino con japonés... .

—Pudiera ser, pero es la palidez de la muerte.

—¿Dirás entonces que la muerte le ha rasgado los ojos? ja ja ja.

—Mi tenienteeee... . Mi tenienteeee... . Mi teniente venga breve que aquí está uno pataleando, ¿qué se hace con él?

—Ya voy a ver.

Un soldado enemigo, con cara de mulato, yacía tendido en el suelo; en sus ojos había un fulgor de vida y su respiración, a pesar de lo anhelante, era fuerte todavía.

—¿Cómo te llamas? inquirióle el teniente.

—Chipoco Portocarrero.

—Vaya nombre el tuyo. ¿De dónde eres?

—De Huancayo.

—¿Y te sientes mal?

—Me duele mucho la pierna.

—¿Crees en Dios?

—Sí, es el que dá fuerzas para soportar el dolor.

—¿Quieres confesarte?

—Denme agua.

—Hey Torres, traiga agua.

—Traigo agua mi teniente.

El llamado Torres corrió, a cumplir con lo ordenado, en tanto que el teniente continuó interrogando al herido.

—Dime... . ¿Cuántos años tienes?

—Treinticinco, soy casado y padre de cinco criaturas; si le viera a Rosalina la mayor ;es linda, ayer no más recibí carta de ella.

—Ajá... . ¿Cuántos hay en el Pasaje?

—Pasan de mil... . Cúrenme por favor.

—Bebe. Y le ofreció el agua traída por Torres.

—Gracias mi teniente.

—Torres llame al cura.

—Llamo al cura mi teniente.

—Vela acompañe al herido.

* Aquí verán que los mismos ecuatorianos confiesan que hubo robo y despojo a cadáveres.

—Sí, mi teniente.

—Cúreme mi teniente, somos hombres.

—No tengo con qué.

La angustia se pintó en el rostro del peruano que se quejaba lastimeramente.

Llegó el Cura Párraco de Chilla, un caserío cercano; se acercó al herido con amonestaciones y ruegos le indujo a que se confesara.

—Ya está señor teniente —dijo el cura— en cuanto hubo terminado el cumplimiento de su misión de paz, y amor.

—Bueno... Gracias señor cura... Vela, siga cuidando al herido.

—Misericordia, cúrenme por amor de Dios. Gritaba convulsivamente el peruano; el teniente, haciendo oídos sordos, se alejó, le dolía el alma, pero; ¿qué podía hacer?

No tenía medicamentos, el herido necesitaba una pronta atención médica, tampoco había un cirujano, además el estado grave del herido, necesitaba dieta y reposo; sobre esto, era peruano, tal vez este violó, asesinó, coadyuvó a vejar a nuestros connacionales; pero no, había que ser humanitario... Más ¿cómo?

Era horripilante verle hecho un San Lázaro.

El herido prorrumpía en alaridos que destrozaban el alma de los ecuatorianos, cada vez que con voz quejosa decía:

—Haga que me curen compañero.

—Dé vuelta la cabeza, descanse.

—Cúrenme por Dios. El ha querido conservarme la vida, esta vida que es tan necesaria para mis hijos.

Fuimos enemigos y pongo a Dios por delante, para decirle que si yo pudiera darle mis piernas, mi vida, ¡que carajo!, le diera, pero, usted sabe que no puedo hacer, porque no soy mago.

—Cúrenme misericordiaaaaa.

Y el llanto con blanca alas, se asomó a los ojos de Vela, cuando después de una hora y media, la gangrena, empujada por el calor, hacía presa del corazón del hombre peruano, el que entre estertores de la muerte, alcanzó a musitar con voz de infierno, los nombres de sus seres queridos: Rosalina, Edita... Carmencho... Y traspuso los umbrales de la muerte.

Díaz junto con otros compañeros, había contemplado conmovido la triste escena, lo que le hizo decir:

—Velita eres un buen tipo.

—Que, ¿te parece valentía aguantarse los llantos de un hombre que se muere?

—No te digo por eso, me has gustado, porque eres un buen corazón.

Después de haber cumplido el deber de matar, nos hemos dado cuenta que no es un acto legal ni honrado el matarse entre animales de la misma especie; pero, son los incidentes de la guerra, y la guerra es una sucesión de contradicciones y desacuerdos, desde el hecho que ella nace en el mismo desacuerdo.

—Estoy con vos, pero ¿por qué tenía que tocarme la perra suerte de verle morir, sin poder hacer nada por él?

—¿No sólo a tí te ha pasado esto, mi querido Velita?; ingleses, rusos, alemanes, italianos, europeos, asiáticos o africanos, todos son hombres que sienten, no culpes a tu destino que no tiene que ver nada con ésto.

Y así el que mata como el que muere, los huérfanos y desvalidos a causa de las guerras, deben maldecir primero, el nombre de quienes establecieron barreras de odio con el nombre de fronetras; y después, el nombre de quienes desencadenan las guerras; y Rosalina, Edith y Carmencho, no pueden, no deben, maldecir el nombre del ecuatoriano que no pudo prestar su vida al soldado enemigo.

Tampoco deben derramar su llanto contra el soldado ecuatoriano que mató a su padre, maldecirán, aún cuando no lo sientan, el nombre de quien o quiénes desencadenaron la guerra, condenando a su padre a morir en el torbellino de la destrucción, orfandad, desolación, que son otros tantos nombres con que se disfraza la maldita guerra.

—¿Oye cómo te llamas?

—Díaz.

Bien Díaz, ven, ha cogido a uno vivito y coleando; vamos a ver y oír lo que dice el gorrióncito ese...

Formando un grupo compacto alrededor de dos piedras voluminosas, estaba un grupo de soldados, en cuyo centro permanecía de pie un individuo; era éste, como la mayor parte de los de la nación del Sur, del tipo mulato más bien alto, poco musculado, con la cara enormemente grande y desproporcionada con el cuerpo.

De todas las bocas salían las preguntas a borbotones, el tipo, bas-

tante aturdido, no sabía a quien contestar, hasta que el teniente le interrogó:

—¿Cómo se llama?

—Víctor Díaz.

—¿A que arma pertenece?

—Soy Sargento de la Guardia Civil.

—Y. ¿Cómo así estuvo entre los muertos, que creo pertenecieron al Ejército?

—Hay una razón muy sencilla...

—¿Cuál?

—En el Perú, al recluta del Ejército, antes de nada, se le imbuye un lema: "DIOS EN EL CIELO Y EL GUARDIA CIVIL EN LA TIERRA".

—¿Y qué tiene que ver el refrancito?

—Mucho, para ser un Guardia Civil, hay necesidad de haber cursado cuando menos cuatro años de Instrucción Secundaria, al Ejército van individuos analfabetos en su mayor parte.

—Pero a pesar de eso ¿qué tiene que ver la Policía con el Ejército?

—La razón es obvia: La Guardia Civil se compone de Aviación, Marina, Infantería, Caballería, Artillería e Ingenieros, amén del Cuerpo de Químicos, por lo que está en condiciones de dictar sus normas al Ejército*.

—Es realmente curioso.

—Sí, salta a la vista el motivo por el cual me encontraba aquí, entre los individuos del Regimiento: Imbuídos de estas ideas, ninguno de los hombres del Quinto Regimiento de Caballería, quiso venir.

Y estos que yacen aquí, que eran los tenidos por más valientes y decididos, tampoco hubiesen dado un paso si no venía yo delante de ellos.

—¿Cómo hizo para librarse de la muerte?

—Con dos soldados, el momento del tiroteo, logramos escondernos tras de estas piedras, el uno concripto cayó acribillado y el otro alcan-

* Como se puede ver, esta es otra muestra de tropicalidad ecuatoriana.

zó a regresar y a estas horas habrá ya dado aviso al Jefe que venía al frente de todo el Regimiento.

—¿Vienen más?

—Sí, pero no crea que lleguen acá, porque desde que salimos del Pasaje habían rumores de que tropas ecuatorianas estaban en alguna parte, pero jamás se supuso nadie que se encontraban tan cerca; y a estas estarán volviendo grupas a todo galope.

—¿Son de Caballería?

—Sí, el Quinto Regimiento. ¿Y ustedes mi teniente?

—Del grupo de Caballería Yaguachi.

—¿Del Yaguachi?... ¡No!

Se dilataron los ojos del Guardia Civil; sintió miedo y terror y casi llorando exclamó:

—Salir con vida de una cosa tan bárbara, para ser el pato de la boda del feroz y temido Yaguachi.

Sin quererlo, todos rieron a carjadas; el loco Tipán, haciendo caso omiso de la presencia del teniente, gesticulaba y danzaba delante del Guardia Civil el que, balbuciente, y sin que nadie le interrogara, continuó diciendo:

—Mi madre era lojana.

—Mentiroso —gritaron todos—.

—Sí, les juro.

—¡Farsante!

—¡No miento!

—Hoy te fusilamos.

Y si continuaba así, era fijo que a la brevedad posible, le daba un síncope al infeliz.

Intervino el oficial y puso fin a la farsa.

Había sido un día singular.

Todos sentían la satisfacción del deber cumplido, estaban preocupados.

¿En qué pensaban?

Seguramente el telégrafo había transmitido ya la noticia a toda la República, todos los corazones ecuatorianos palpitaban jubilosos y sentirían la satisfacción de la venganza; y en Quito, la ciudad que dio hijos valerosos para el Yaguachi en la conscripción de 1941, la radio y la prensa agigantarán la acción. Pero se detendrá a pensar alguien en: ¿cómo estarán?

¿Se imaginarán acaso que los soldados que vengaron el ultraje inferido a la Patria, suben los escarpados montes de la frontera, para en

algún zarzal, a ras de la maleza, entregarse al descanso, si es que sus estómagos faltos de toda alimentación lo permiten. Seguramente que no.

La madre dará gracias al cielo, de que haya sacado con vida a su hijo, la novia de ojos glaucos o morunos, pensará en su prometido, que ahora es un héroe y la estará pensando; los hermanos, amigos, todo dirán: ¡Son valientes!; pero nadie dirá: son hombres y hombres que, sujetos a todas las privaciones cumplen con su deber.

Ya de noche, cada cual dormía por su lado, al amparo de las enramadas de la montaña.

Había sido el once de Setiembre de mil novecientos cuarentiuno, una fecha más para el calendario heroico del Yaguachi; y en la corona bruñida del Grupo, una perla, que aunque diminuta, tiene el mismo valor de los rubíes de Pichincha, las esmeralda de Tarqui o los diamantes de Saraguro.

La inquietud no se había disipado, con el sueño; y fue un despuntar del día, laxo y tibio; la aurora matinal sorprendió a los huéspedes de la montaña, tendidos en el suelo de la casona ya vieja, único habitante que había quedado en pie, para hacer frente a la invasión peruana.

El sol queriendo dar calor a las caras, empadilecías las más, con sus emanaciones aurorales, pálidas y maravillosas.

Morfeo se alejó, dejando a los soldados a merced de los ruidos del monte, las aves entonaban sus cantos y el Dios —te-dé— pedía con voz aguda, su ración diaria, los párpados comenzaban a abrirse perezosamente y los bostezos cundían en los enmarañados del cerro.

Agua de zurumba... la faena... yucas, plátanos... la noche, el sueño y...

Cundió la alarma, eran las doce de la noche, la gente dormía algo más tranquila; la represalia esperada durante el día, mostrábase en su clímax a estas horas.

¿Quién dio la señal?

Nadie los sabía...

Movimientos, como fantasmas, en medio de las tinieblas corrían desaforadamente, nuevamente rumbo a Porotillo.

La angustiada espera, amaneció... la represalia no llegó...

¡Aviones! ¡Aviones! ¡Al monte animales! ¡Al monte animales!

En efecto ¡aviones!

Los mariconazos esos no se atreven a venir hombre a hombre.




Alférez de Fragata
Manuel Vegas, Alférez C.A.P.
José Heighes, Alférez de Fra-
gata Manuel Corpancho (ob-
servador).



Pilotos de la Escuadrilla de Cooperación Naval N° 82, de izquierda a
derecha Alférez C.A.P. José Heighes, Capitán C.A.P. Augusto Duarte (Je-
fe) y Alférez C.A.P. Ernesto Fernández.


**Alferces C.A.P. Heighes
y Fernández**



Un hidroavión de la Escuadrilla de Cooperación Naval N° 82. En el grupo se aprecia: al Alférez de Fragata Mavila (observador) y a los cuatro últimos alferces C.A.P. Jesús Melgar, César Linch, José Heighes y Teniente de Sanidad C.A.P. Glave.



B.A.P. "P-102" en operaciones en el golfo, tomado desde el "P-101".



Tanque-Mar, embarcación enviada después de las operaciones en vía de experimentación.

¿Crees que nos temen después de haber derrotado a nuestro Ejército en El Oro?

Sí, porque saben que no derrotaron al genuino y valiente ejército del Ecuador.

¿Y a quiénes entonces?

—El sesenta por ciento era reclutas, gente bisoña, Guardias Nacionales, con uniformes de soldados.

—Pero tenían armamento suficiente.

—No lo tenían y si se les dio armamento, era anticuado; además los que vociferaron en las ciudades, creyeron que con sus gritos y ademanes hechos en la frontera iban a contener al enemigo y llegada la hora, no pudieron ni decir Jesús.

—No lo dudo mi querido Díaz, pero ¿por qué se replegaron los soldados?

Sonaron las primeras ráfagas de metralla, disparadas por los aviones, con lo que barrían el terreno, pero... sin tocar siquiera las posiciones ecuatorianas, Crisanto continuó:

—Soldados ecuatorianos, soportaron el peso de la invasión, durante veintiseis días, de los que dieciséis los pasaron con yerba del monte y muy poco munición; y como lo sabes muy bien tú, se replegaron a la segunda línea, diezmados pero no derrotados, confiando la seguridad de la línea de fuego a los reclutas y voluntarios, enviados por la Superioridad Militar desde el centro de las ciudades, de lo que resultó un fracaso. Además, ¿qué podría hacer nuestros pobres infantes contra morteros, artillería y aviación combinados?

Los aviones agotaron sus dotaciones de munición...

Habían hecho derroche de proyectiles, más no de buena puntería. Evolucionaron un rato, seguramente con la intención de buscar y fotografiar los efectos producidos por su valentía; y si lograron y pudieron llevar algo a su Estado Mayor, lo único que se habría grabado en sus cámaras fotográficas es el cuadro de sus connacionales que aún dormían su sueño producido por el coraje ecuatoriano, tendidos donde la Parca los había cogido.

Los cadáveres comenzaban a descomponerse y un vaho penetrante de carne podrida, ofendía el olfato.

Se decidió incinerarlos. Había para el efecto, un medio tarro de kerosene que serían unos cuatro galones, destinados al alumbrado, pero era preferible pasarse las noches en tinieblas, a soportar semejante

hedor, enterrarlos hubiera sido imposible, la aviación peruana haría sus extragos entre los improvisados inhumadores.

Los comisionados para la empresa, hicieron un gesto de desagrado y amarrándose sendos pañuelos en la boca y en las narices, fueron a cumplir su cometido.

—Vaya que pesa el cabrito...

—Mucho habrá comido.

Así parece, mira, es Oficial*.

Cargaban entre dos el panzudo y voluminoso cadáver, que obstentaba el número cinco en el cuello y las estrellas de Capitán en las palas.

Se formó un montón de diez o doce, quedando el resto donde estaba, les rociaron el kerosene que, con la llama de un fósforo comenzó a arder. El combustible se consumió rápidamente sin haber cumplido con lo que se esperó, quedando ahí los cadáveres a medio quemarse, con los ojos reventados y los cuerpos semi-desnudos.

Cargas los cachivaches y al monte; había que protegerse y estar emboscados, la visita aérea y la serenata de metralla, podía ser el preludio de una ópera mayor, en que los bemoles ecuatorianos habrían sonado destemplados.

Recostados y sin poder conciliar el sueño, pasaron los soldados en vela; nadie podía hablar, ni siquiera moverse, pues cualquier imprudencia les podría delatar.

Pasó la noche... Llena de zozobras... Angustiosa y larga... Poseída de sobresaltos; tomaron mayores proporciones los ruidos nocturnos y las hojas secas parecían delatar a cada instante los pasos de algún cauteloso individuo de la exploración enemiga; el silbido de algún reptil, daba la impresión de ser la señal convenida para el enlace de los hombres enemigos.

Felizmente llegó el nuevo día, a infundir una cierta confianza que duró toda la mañana y se esfumó con el ruido que hacían los aviones peruanos que acababan de llegar.

El sol canicular del mediodía, comenzaba a desmayar eran más o menos las dos de la tarde.

Circunvalaron por sobre el monte y de entre las enramadas, podía

* Según el relato ecuatoriano, es muy diferente el trato respetuoso que se dio, por ejemplo, a los restos del Teniente Don Hugo Ortiz, caído en el Santiago, al que ellos confiesan haber dado al cadáver del Capitán Novoa.

verse claramente la cara del piloto y la de su artillero.

—Verás que nos barren “enjunta” con el monte.

—No es muy difícil.

—Nos buscan.

—Ya mismito dan con nosotros.

—Que ganas tengo de largarle una ráfaga.

—¿Y si le castigan mi cabo?

No he de dar lugar, porque si disparo, nos delatamos; es posible que le baje a uno, pero después, se nos vienen hasta de Lima y nos hacen “Poncho” y no habrá quien me castigue; si hay quien lo haga, tendrá que patear mis cenizas.

Los aviones enemigos, revolteaban por sobre Porotillo, levantando la tierra con sus proyectiles, hasta agotarlos.

Se fueron, pero, para volver nuevamente al poco rato.

Desperdiciaron inutilmente más munición; fueron tres ataques que pulieron causar serios destrozos en la tropa ecuatoriana, pero los pilotos peruanos, o estaban locos, o era unos perfectos imbéciles. Seguramente desde su cabina, se dieron cuenta de lo inútil de la metralla, contra la fortaleza de ánimo y la astucia; creyeron que ahora como antes, con el ruido tabletante de sus ametralladoras, estaban amedrentando niños, o que con el bramido de sus motores iban a enloquecer el cerebro decrepito de algún abuelo, que al ver muerto a su hijo, a su nuera y a su mujer, destruída la casita, agarra sus nietecitos para huir velozmente; no, era el valor de los ecuatorianos de antaño y de hoy, redivivo en el corazón de los soldados defensores que se enfrentaban al valor de valientes del Perú.

Y viendo lo útil de su esfuerzo, se perdieron en la distancia para volver a embestir nuevamente las posiciones ecuatorianas, no ya con metralla sino con bombas.

Pero no eran las calles de Arenillas, Santa Rosa o Machala, que saltan hechas añicos al explosionar la carga mortífera, era la recia textura geológica del suelo ecuatoriano, hecho de volcanes, que protegía en el seno de sus montañas a sus hijos de allende la serranía.

Retumbaban en el espacio las detonaciones que iban a perderse en el confín.

Y la serenidad de los hijos del Ecuador, venció a la valentía e imbecilidad de los del Sur.

Y hasta las seis de la tarde, firmes en sus puestos, estuvieron los de acá.

Más, toda acción loable tiene su fin, y a las nueve de la noche de aquel día, tuvo su ocaso el sol de Porotillo.

Ha sido una fatalidad para el Ecuador, el haber permitido la emulación inconsulta entre los hombres que forman las diversas armas del Ejército y es así como, entre elementos hechos para prestarse mutuo socorro en cualesquiera circunstancias, según lo reza la táctica, no hay camaradería, pues el ingeniero o el caballero, se enfurecen a la vista de un artillero, por ejemplo, y este problema se presentó en esta ocasión.

Sin lugar a dubitaciones, el Yaguachi ha sido siempre la Mejor Unidad del Ejército de la Nación, siempre ha sido merecedor del respeto de las demás armas.

Puesto el Escuadrón de Caballería a órdenes de un Comandante de Infantería, y Oficiales de una Compañía de la misma arma, era lógico que surjan la emulación y el odio, tanto de los oficiales como de la tropa de amarillos, para con sus semejantes azules.

Durante los peores momentos, cuando los del Yaguachi tenían la lengua pegada al paladar, las pailas de campaña de los de Infantería rebosaban en abundancia, sancocho de yucas con carne.

Para las peores comisiones, eran ocupados los de caballería, pero cuando se trataba de hacer un reparto equitativo de la comida, los cocineros, que eran Infantes, daban la mejor parte del potaje a sus compañeros de Arma, dejando para los de la Divisa Azul, solamente un caldo lleno de venas de yuca y sin un hueso para roer.

Los de Caballería, como represalia, les robaban a los de Infantería: zapatos, ropa nueva que les habían dado a ellos; mochilas, cantimploras, marmitas y otros objetos más que iban a parar a manos de los del Yaguachi, lo que motivó que en una conversación entre Oficiales de Infantería exclamara uno de ellos:

—A estos del Yaguachi, sólo les falta andar a llevar una mujer para cada uno, pues todos tienen tres a cuatro cosas de lo mismo.

Después de transcribir este fragmento del libro ecuatoriana, no hace falta ningún comentario.

II

PANUPALI

Junín, una de las más brillantes y decisivas victorias de la emancipación americana, fue producto del cambio de una orden, Rázuri, Capitán de los Húsares del Perú y Oficial de órdenes de Bolívar, en lugar de transmitir la orden que este diera para la Reserva de "Retirarse", se presenta el Jefe de los Húsares y dice: de orden de su Excelencia el Libertador, "Que Carguen". Este cambio de la orden del genial Rázuri, dio al Perú y América, la victoria de Junín, una de las batallas con que se selló la Libertad del Continente.

En Panupali, una acción que no decidía nada, puesto que todo estaba terminado, cuando el Comando apreció que no valía la pena ningún empeño, se ordenó el Repliegue, pero el Alférez don Máximo Pimentel, un digno Oficial de Caballería y Jefe del Pelotón, aprecia sobre el terreno, que más valía el honor de su Patria, el suyo y el de su tropa, el prestigio de su arma, que su vida y la de su gente. Pasó por su mente el antiguo adagio, "Más vale morir con honra que vivir sin ella", y, una vez más, se yergue la figura del legendario "Caballero de Castilla" y decide quedarse y resistir, pese a la orden y pese a todo. En ese momento sólo vio la honra de su Patria y su honor.

Al cometer este acto de desobediencia, nos lega uno de las más sublimes ejemplos de estoicismo y valor que tenemos en nuestra historia militar, por el profundo amor a su dignidad de militar.

El Coronel de Caballería Don Julio Martínez, participante también de la Campaña de Zarumilla y compañero mío en la Escuela Superior de Guerra Naval; escribió en forma brillante un artículo sobre la acción de Panupali, en el cual, expone tan fielmente la situación, con tanto realismo los hechos, que concitó mi admiración y le pedí me diera su autorización para incluirlo en este libro.

I. La misión confiada al Pelotón Pimentel

Antes de referirnos a la acción misma del Pelotón vamos a men-

cionar, aunque en forma muy general, por creerlo indispensable, los acontecimientos que se suscitaban, como consecuencia de la toma por nuestras tropas de la región Arenillas, y en esta forma, ya con conocimiento de causa, poder concretar la misión confiada al Pelotón.

Realizada inicialmente la toma de Arenillas por tropas del Segundo Escuadrón del R.C. 5, las que luego prosiguieron su acción hacia la región de Santa Rosa y Pasaje, el Alto Comando dispuso la ocupación de Arenillas por el B.I. 19, Unidad que se encontraba en esa región cuando el cese de hostilidades, que tuvo lugar el 31 de Julio de 1941. Esta situación de tregua, como es bien conocida de todos, sólo fue cumplida estrictamente por el Ejército del Perú y no por el del Ecuador, quien, más bien aprovechando de este período de calma, llevaba a cabo sus incursiones y sondeos en la zona neutral delimitada como la tierra de nadie, de cuya alevosía tenemos que lamentar la acción cobarde de Porotillo, realizada el 11 de Setiembre del mismo año.

Por otro lado, como la ubicación estratégica en que se halla la región de Arenillas constituyendo un importante nudo de comunicaciones, entre las cuales se encuentra la que conduce a la Provincia de Loja, dirección peligrosa que había necesidad de vigilar, a fin de evitar que se repitiera la masacre de Porotillo, se imponía como un elemental principio de seguridad, el adelantamiento en esa dirección de un elemento móvil y flexible capaz de poder advertir a tiempo la presencia de cualquier enemigo proveniente de esta dirección y con ello la repetición de otra sorpresa en pleno "cese de hostilidades".

Los que conocen la región montañosa de Arenillas, Piedras, PANUPALI y, en general, la región que conduce al valle de Loja, estarán de acuerdo con nosotros en que, por sus características de terreno peculiar, se imponía, fundamentalmente, más que en cualquier otro terreno, la seguridad lejana.

El B.I. 19 se encontraba, pues, colocado en el mango del abanico, puesto que, como lo hemos dicho, ocupaba la región de Arenillas, vital nudo de comunicaciones. Es teniendo en cuenta la particular situación de esta Unidad que el Comando le afectó un Pelotón del R.C. 5 a fin de que garantizara su seguridad en la dirección de Loja, honor que cupo al 3er. Pelotón del 2do. Escuadrón perteneciente al citado regimiento y cuyo Comandante de Pelotón era el Alférez Don Máximo Pimentel Obregón.

Lo expuesto anteriormente, como bien lo hemos manifestado al principio, sólo ha tenido por finalidad jalonar los puntos principales para formar el Cuadro General de Conjunto que ha de servir de base o punto de partida para llegar a la misión misma del Pelotón.

Puesto, pues, el Pelotón Pimentel el 7 de Agosto a órdenes del Comandante del B.I. 19, correspondió a este Jefe accionarlo e impartirle la misión correspondiente. Como se comprenderá la misión confiada a este Pelotón era muy simple en su forma, pero en el fondo muy delicado y difícil de cumplir y, en consecuencia, de una gran responsabilidad por asumir.

La misión recibida por este Pelotón, y que tratamos de precisar se realizó escalonada en el tiempo y contempló los puntos siguientes:

- a) Del 9 al 11 de Agosto realizar un reconocimiento en la dirección aguas arriba del Arenillas hasta la Región de Piedras, con el fin de identificar y confirmar datos sobre el enemigo, material rodante, estado de la línea férrea, armamento, etc. en esa dirección.
- b) Del 13 al 15 de Agosto, y como resultado del primer reconocimiento efectuado, adelantamiento del Pelotón hacia la región de Saracay para que estableciéndose en dicho lugar, proporcionara en caso necesario el tiempo y espacio para que las tropas del B.I. 19 tomaran sus emplazamientos de combate, pues el primer escalón de este Batallón debía trasladarse y ocupar la Región de Piedras.
- c) El 7 de Setiembre, como consecuencia de los datos capturados al enemigo, fue necesario adelantar aún más el Pelotón hasta la región de Panupali, lugar donde debería cumplir su misión en igual forma, además se le prescribía que en caso de ser atacado por tropas superiores maniobrara en retirada según el eje PANUPALI-PIEDRAS.

En suma, se trataba para el Pelotón Pimentel de mantener la seguridad lejana y en caso necesario ejercer una acción retardatriz llevando a cabo la lucha alejada delante de la posición de PIEDRAS, cuya defensa correspondía al B.I. 19, que tenía como misión cerrar la dirección general Loja-Piedras.

Es, pues, en cumplimiento de lo dispuesto en el párrafo (c), que el Pelotón Pimentel, se encontraba en la Región de PANUPALI desde el 7 de Setiembre hasta el 18 del mismo mes, fecha en que fuera atacado por las tropas ecuatorianas en la forma que lo veremos más adelante.

II. Preliminares de la acción

Desde el momento que el Alférez Pimentel en cumplimiento de su misión alcanza con su Pelotón la Región de PANUPALI el 7 de Setiem-

bre, se dá cuenta, por los datos obtenidos sobre el enemigo, así como por la especial característica del terreno montañoso y los escasos medios de que dispone, que su misión se hacía sumamente peligrosa y difícil de cumplir, si antes no procedía con todo tino y actividad. Es, pues, teniendo en cuenta estos factores:

Proximidad del enemigo, terreno montañoso, medios disponibles y la finalidad de su misión, que el Alférez Pimentel, previo un minucioso estudio de cada uno de ellos, le permiten formarse una idea completa y, en consecuencia, dar a la situación una solución lógica y ajustada a las necesidades particulares del momento.

Consecuente con la apreciación que ha hecho de la situación, dedujo como primera urgencia la necesidad imprescindible de garantizarse su propia seguridad, la que obtiene mediante la ejecución de un reconocimiento llevado a cabo personalmente, el mismo día 7 de Setiembre en las direcciones de El Placer y Platanillos, distantes a tres y dos kilómetros respectivamente al E. de PANUPALI y que, según datos proporcionados por prisioneros ecuatorianos, se encontraban ocupados por tropas enemigas.

Durante la ejecución de este reconocimiento, y cuando ya se hallaba en la proximidad de El Placer y Platanillos, recibió de pronto una descarga de fusilería del adversario, proveniente de las alturas que encuadran a dichos lugares, de la que hubo que lamentar la baja de un soldado, dos heridos y un caballo muerto y otro herido. El combate duró alrededor de 35 minutos y mediante esta acción le permitió darse cuenta exacta de los lugares precisos que ocupaba el enemigo, los accesos peligroso por los que podría infiltrarse a PANUPALI, sus observatorios, sus posibles bases de partida, así como su valor aproximado y su naturaleza.

Es a partir de este encuentro que el Pelotón Pimentel toma contacto con el enemigo al cual mantiene mediante tiros esporádicos por espacio de 11 días, o sea hasta el 18 de Setiembre en que se realiza la acción de PANUPALI.

Constatada que fue la presencia del enemigo en las regiones de "El Placer" y "Platanillos", y referidos así los puntos que ocupaba el adversario, no fue necesario profundizar más la acción, pues que con el cambio de disparos se había obtenido el resultado perseguido: Tomar el contacto con el enemigo, lo que ya permitía al Pelotón, que iba a permanecer en vigilancia en PANUPALI, garantizarse por el contacto su propia seguridad.

Después de la acción de El Placer y Platanillos, ya de regreso a PANUPALI, el Alférez Pimentel procede muy activo, ejecutando sonda-

jes a pequeño radio, del interior a la periferia, por entre los enmarañados bosque que rodean la región de PANUPALI, a fin de descubrir las direcciones probables de infiltración que pudiera utilizar el enemigo, reconociendo los encaminamientos y senderos que se pierden en el monte, construyendo trincheras y emplazamientos de combate, puestos para vigía, abrigos para municiones, rozando campos de tiro para facilitar la visibilidad y la acción del fuego.

Organiza un circuito telefónico, doblando así la línea telefónica civil para su enlace con la Región de Piedras, que, como veremos más adelante, sus provisiones en la construcción de este doble sistema de enlace, le permitieron durante la acción misma del combate salvar grandes dificultades que se le presentaron y aún su vida misma y la de su tropa.

Como consecuencia de la acción de El Placer y Platanillos, de la que pudo deducir el valor aproximado del enemigo, dio cuenta a su Jefe y solicitó refuerzos a fin de aumentar su efectivo y poder así vigilar más eficazmente las diversas direcciones que convergían hacia PANUPALI, fue entonces que se le reforzó con los exploradores montados del B.I. 19.

El reducido efectivo de su personal, que era sólo el valor de un Pelotón, en relación con la misión asignada, parecía un tanto deficiente, de ahí que las disposiciones adoptadas por el Comandante del Pelotón tenían que conciliar estos dos factores a fin de responder fundamentalmente al cumplimiento exacto de su misión; lo que lógicamente dio lugar a que su actividad se tradujera en disposiciones aplicables al terreno particular en que iba actuar y como consecuencia a una distribución económica y juiciosa de su personal.

Las disposiciones para la construcción de trincheras, emplazamientos de combate, abrigo para munición, etc., etc., que aparentemente podrían dar la idea de que eran contrarias al cumplimiento de su misión, que simple y llanamente se traducían en la vigilancia, y que más bien dichas disposiciones tenían toda la apariencia y la característica de una acción defensiva a firme, sin idea de repliegue eran pues no sólo una necesidad sino la única solución de esas circunstancias; y los que quieren ver lo contrario es prueba evidente e irrefutable de que desconocen la región sui géneris, montañosa por excelencia en la que actuaba este heroico Pelotón y que por otro lado olvidan que su permanencia en la Región de PANUPALI se prolongó por espacio de ONCE días consecutivos, tiempo durante el cual dichas obras debían ser utilizadas por el personal, tanto de día como durante la noche, ya como emplazamiento de combate, ya como lugares de descanso para evitar así la sorpre-

sa, tan factible de realizarse en esta clase de terreno montañosos y boscoso.

Como un hecho comprobatorio de estas atinadas disposiciones, nada más justificable que el resultado mismo de la acción, el cual impidió al enemigo, a pesar de la sorpresa realizada, que alcanzase todo el éxito que debiera.

III. El terreno de la acción

La Región de PANUPALI se halla situada en la margen S. del río Arenillas en el valle regado por este río que corre entre las quebradas que se abren en el maciso andino para terminar en el canal de Jambelí. Su dirección general es de E. NO.; la mayor parte del recorrido de este valle no pasa de 100 mts. de ancho, angostándose más y más a medida que se aproxima al sistema andino, siendo dominada en la mayor parte de su recorrido por sus vertientes que en algunos lugares tienen considerable altura.

Por su fondo, como se ha dicho, corre el río tormentoso de Arenillas, nombre que toma según los lugares de su recorrido, periódico y de muy regular caudal. En las épocas de llena el río tiene fuerte corriente y arrastra leños y piedras, causando inundaciones e inhabilitando los caminos y caseríos situados a proximidad de su ribera, llegando en cierta época del año a arrancar los puentes de su base.

A partir de la región de Arenillas hacia el N.O. el valle se abre alcanzando su mayor extensión y es también a partir de este mismo lugar hacia el E. que se estrecha y sus vertientes se elevan notablemente.











La característica más saltante de este terreno lo constituye sin lugar a duda la exuberante y frondosa vegetación, cubierto de árboles centenarios que se elevan a algunas decenas de metros del suelo lo que unido a un laberinto de alturas y quebradas con brusco cambio de nivel, limita por completo la visibilidad y dificulta enteramente los enlaces.

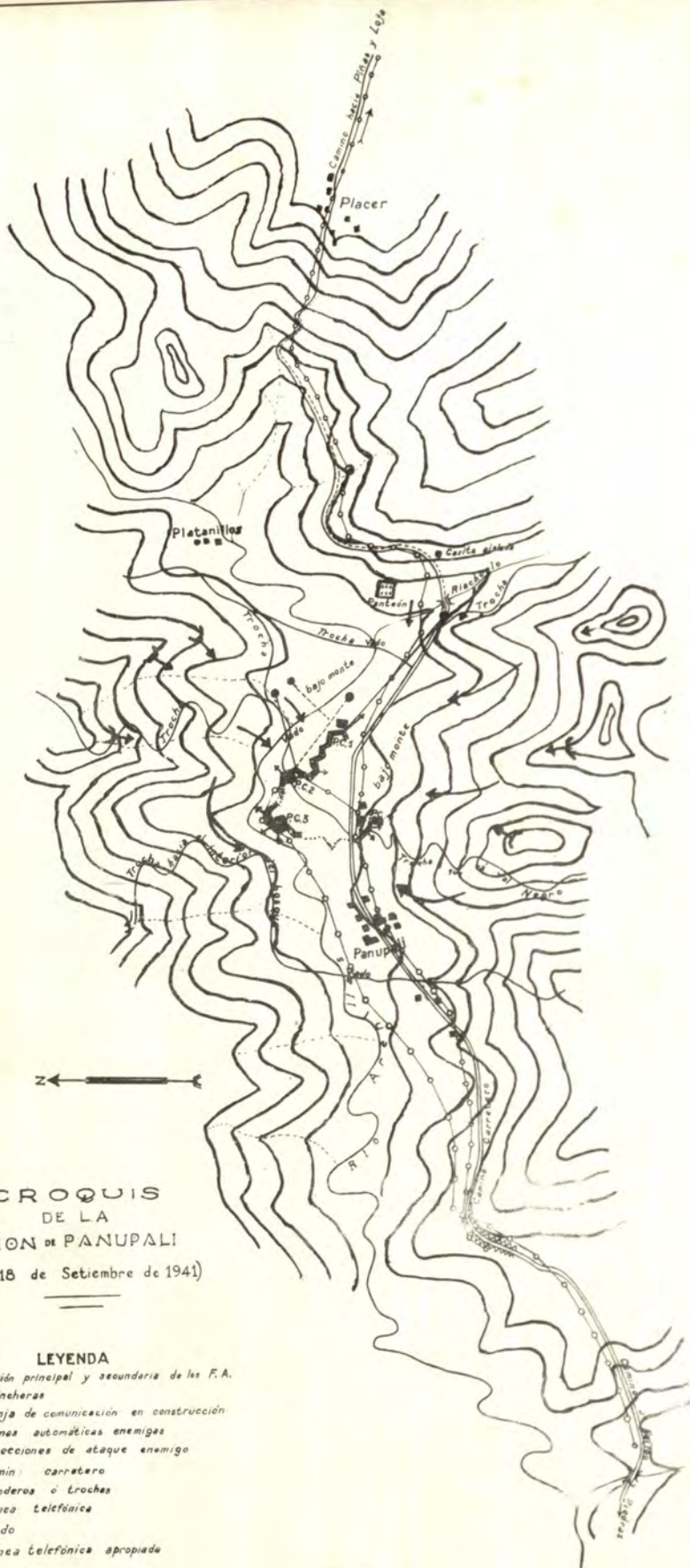
Paralela al río en una gran extensión y a mayor altura que éste corre la línea férrea del autovagón que hace su servicio entre Puerto Bolívar, Machala, Santa Rosa, Arenillas y Piedras, siendo éste último lugar el punto final de su recorrido.

A partir de Piedras, hacia el E. Sólo existe una carretera que serpentea a lo largo del valle y que es la prolongación de la línea férrea pasando por Saracay, Feijoo, PANUPALI, Placer, Piñas, Moro Moro, Portovello y Loja.

CROQUIS
DE LA
ACCION DE PANUPALI
(Dia 18 de Setiembre de 1941)

LEYENDA

-  Misión principal y secundaria de las F.A.
-  Trincheras
-  Zanja de comunicación en construcción
-  Armas automáticas enemigas
-  Direcciones de ataque enemigo
-  Camin. carretero
-  Senderos o Trochas
-  Línea telefónica
-  Vado
-  Línea telefónica apropiada



El caserío de PANUPALI se encuentra a 46 kilómetros de Arenillas y 18 de Piedras, unido a este último lugar por la carretera que acabamos de citar, se halla pues en una hondonada perfectamente dominada por alturas que presentan la forma de una herradura con la abertura hacia el O. Estas alturas boscosas por naturaleza significaban por sí solas obstáculos difíciles de conquistar, de ahí que los pocos encaminamientos casi imperceptibles originados por los movimientos del terreno, constituían direcciones peligrosas que había imperiosa necesidad de vigilar, igual o mayor atención merecía el camino que viniendo de la dirección de Loja y pasando por El Placer penetraba a la Región de PANUPALI; además los riachuelos, receptáculos de agua de esta región montañosa que evacuaban su pequeño caudal en el Arenillas, constituían otras tantas direcciones por vigilar; por fin, los vados que permitían el pasaje de la ribera N. del Arenillas hacia el caserío de PANUPALI, eran direcciones que merecían especial atención al defensor.

El Arenillas, a la altura de PANUPALI, se inflexiona ligeramente pegándose muy cerca del pie de la pendiente de los cerros que se hallan en su margen N. y dejando en cambio en su margen S. la pequeña planicie del Caserío de PANUPALI, los principales vados por vigilar provenían pues de la margen N. del río; sin embargo, un riachuelo que dejaba sus aguas por la margen S. del Arenillas presentaba también un vado importante que era peligroso por estar orientado en la dirección del enemigo.

El camino carretero que corre paralelo al Arenilla, que hemos citado, viniendo de la dirección de El Placer y luego de pasar por el Panteón presenta, como consecuencia de las alturas que está obligado a rodear, un recodo sumamente pronunciado, para luego desembocar bruscamente en PANUPALI, lo cual imponía la necesidad de una perseverante vigilancia en esta dirección, ya que ella constituía la dirección principal, orientada sobre la única vía carrozable que conducía hacia el enemigo.

Para la toma de la región de PANUPALI, parecía que su irrupción la haría el enemigo por la única vía carrozable existente, o a lo sumo utilizando los encaminamientos, vados y riachuelos de que ya se ha hecho mención, pues dada la naturaleza del terreno que rodeaba a PANUPALI, que como hemos dicho, presentaba las características de un bosque cerrado y espeso con todas la apariencia de un monte intransitable, por no decir imposible de concebirse factible la infiltración, salvo mediante la fatigosa abertura de trochas, lo cual requería la disponibilidad de grandes plazos y muchos medios. Fue entonces que el adversario ante la imposibilidad de poder asestar su golpe directo por los únicos encaminamientos conocidos, que como se comprenderá estaban las enmarañadas regiones montañosas rodeando PANUPALI, sin tener activamente vigilados, decide llevar a cabo su infiltración a través de

en cuenta que las mismas dificultades del terreno y la oportuna intervención del defensor trastornarían sus planes por completo.

IV. Dispositivo y provisiones

El reconocimiento efectuado en la dirección de El Placer y Plataniillos, el día 7 de Setiembre y los 11 días de permanencia de este Pelotón en la Región de Panupali, o sea hasta el 18 del mismo mes, le habían permitido al Alférez Pimentel hacer un minucioso y detenido estudio de las direcciones más probables de infiltración del enemigo, así como deducir las hipótesis más posible que el enemigo adoptaría para montar un ataque destinado a apoderarse de la región de PANUPALI.

De conformidad con dichas hipótesis y el estudio particular del terreno, concibe distribuir su tropa en cuatro Puestos de Combate, orientando cada uno de ellos a vigilar la dirección más peligrosa.

Estos Puestos de Combate, como se adivinará, tenían una guarnición de efectivo muy pequeño y el Comando correspondía a los Clases de la Unidad. El Comandante del Pelotón tenía la dirección del Conjunto y, además durante la acción misma del Combate, tuvo el Comando directo del Puesto de Combate N° 2. El dispositivo tenía, pues, la siguiente distribución:

Puesto de Combate N° 1.—Ubicado a proximidad del Arenillas, tenía por misión vigilar el camino carretero que conduce a la región de El Placer, así como un pequeño riachuelo que dejaba sus aguas en la margen S. del Arenillas.

Puesto de Combate N° 2.—Ubicado asimismo en la margen S. del Arenillas, tenía la misión de vigilar los vados existentes sobre la ribera N. de este río comprendidos entre el Puesto de Combate N° 1 y el Puesto de Combate N° 2.

Puesto de Combate N° 3.—Igualmente establecido cerca de la ribera S. del Arenillas, vigilaba asimismo los vados entre el Puesto de Combate N° 2 y este último, además vigilaba también la retaguardia.

Puesto de Combate N° 4.—Que se hallaba muy próximo a una casita aislada ubicada en la planicie, constituía la reserva y su guarnición estaba formada por los exploradores montados del B.I. 19, tenía como misión vigilar los encaminamientos provenientes de las alturas de la dirección S. y la retaguardia.

Los Puestos de Combate 1, 2 y 3 se encontraban unidos por una zanja a fin de facilitar las comunicaciones entre dichos Puestos. La

zanja en referencia había sido cavada a una profundidad suficiente del suelo para proteger al personal en la realización de los enlaces entre uno y otro Puesto.

Los Puestos de Combate estaban asimismo perfectamente protegidos por dispositivos de camuflajes improvisados y disponía también de aspilleras.

La previsión oportuna del Comandante del Pelotón para mantener el enlace con la región de Piedras, había sido particularmente contemplada, pues la línea civil telefónica entre PIEDRAS-PANUPALI había construido un ramal, mediante apropiación de circuito que enlazaba el Puesto de Combate N° 2 enganchándose a dicha línea a 2 kilómetros O. de PANUPALI, para el caso de que el enemigo cortara una de ellas, quedara la otra libre a fin de poder continuar manteniendo el contacto e informando al Comando sobre su misión.

Y es precisamente debido a esa previsora disposición que, cuando el enemigo inutilizó la línea civil, le quedaba aún el ramal construido, hasta un momento dado en que también fuera inutilizada, pero cuando ya había proporcionado útiles informaciones sobre el ataque enemigo; sin embargo después de grandes esfuerzos y de pérdidas de vidas, vuelve a ser reparada y utilizada.

Para la buena conservación de la munición se construyeron nichos especiales, de manera que se hallaba perfectamente protegida y al alcance de los diferentes Puestos de Combate para el caso de un ataque sorpresivo del enemigo.

Igualmente se contempló la instalación de un Puesto de Socorro, el que era asegurado por el Sanitario de la Unidad, en un lugar apropiado a fin de atender a los enfermos y a aquellos que como resultado de una acción imprevista del enemigo fueran atendidos de primera urgencia.

En cuanto a los caballos se les había arreglado un lugar apropiado en un corralón que se hallaba a la entrada de PANUPALI, viniendo de la dirección de Piedras, lugar donde se encontraba cuando se produjo el ataque y que no obstante encontrarse bastante a retaguardia fueran aniquilados gran número de ellos, pero esto sólo se comprende por las características del ataque enemigo, el que se efectuó sorpresiva y simultáneamente rodeando al pequeño caserío de PANUPALI.

En la casa aislada y próxima al Puesto de Combate N° 4 se realizaba la confección del rancho que la tropa tomaba, tanto en la mañana como en la tarde, lo que en buena cuenta tenía como finalidad evitar

que el enemigo se apercebiera del humo o fogata que pudiera delatar la presencia de las tropas en este crítico momento.

Fue, pues, en este lugar donde se produjo la sorpresa enemiga y que no obstante las atinadas disposiciones dictadas por el Comandante del Pelotón sorprendió a nuestras tropas tomando el rancho del mediodía; pero esto se explica sencillamente debido a los mismos naturales del lugar que días antes habían fugado de la región de PANUPALI y enterado al adversario de la situación de este Pelotón.

V. La acción

En la mañana del 18 de Setiembre alrededor de las 11.30 "en circunstancias que el personal a mi mando tomaba su rancho del mediodía" son las frases auténticas que constan en el Parte original de esta acción, formuladas por el Comandante del Pelotón y que nos revelan clara y simplemente la forma cómo se produjo el sorpresivo ataque enemigo sobre nuestras reducidas y valerosas tropas.

El enemigo después de abrirse paso mediante la construcción adelantada de trochas convergentes a uno y otro lado de lo que hemos llamado la herradura, logra infiltrarse por entre los enmarañados bosques en crecido número y luego de apropiarse de las alturas que circundan y dominan la posición de PANUPALI, abre un fuego violento y simultáneo, desde dichas alturas, afortunadamente no llega a ser del todo eficaz, debido a la falta de visibilidad como consecuencia de lo tupido y espeso del follaje.

El fuego enemigo desencadenado por sorpresa desde dichas alturas tiene por objeto, como se verá adelante, apoyar a las tropas de asalto que se deberían lanzar al abordaje sobre las trincheras del defensor; y es así como una hora más tarde se observa la aparición de mayores tropas que con la bayoneta calada se lanzan contra los diferentes Puestos de Combate, de cuyos resultados en la refriega que se llevó a cabo, principalmente contra el Puesto de Combate N° 1, tenemos que lamentar la baja del soldado Leonidas Quispe y gravemente herido el soldado Marcelino Alvitros, que con el soldado Víctor Gonzales, fueran tomados prisioneros, llevándose además el fusil ametrallador de esta guarnición que cayó en manos del enemigo.

Desencadenado el ataque enemigo en tan crítico momento para los nuestros, el Comandante del Pelotón que a pesar de la difícil situación en que se encuentra y no obstante la superioridad numérica del adversario considerablemente aplastante en comparación del reducido efectivo de su personal, ordena a su tropa, con la mayor actividad que la si-

tuación del momento lo imponía ocupar sus puestos de combate, lo cual se realiza con todo orden y rapidez, no obstante el intenso fuego de armas automáticas y fusilería del enemigo, el que felizmente dificultado, en parte, por la naturaleza propia del terreno, la gran afluencia de proyectiles eran lanzados al azar sin que todos pudieran llegar al lugar de su destino; por otro lado, la profundidad de las trincheras y puestos de combate era tal que formaban ángulos muertos con respecto a las alturas desde donde eran lanzados los proyectiles, librando así al personal de una muerte segura; contribuía asimismo a favorecer esta situación el dispositivo de camuflaje que magníficamente preparado enmascaraba los puestos de combate.

Simultáneamente con las disposiciones adoptadas por el Alférez Pimentel, para que sus tropas tomaran sus puestos de combate, se pone en comunicación telefónica con el puesto avanzado de Piedras, para dar cuenta del ataque de que había sido objeto y a la vez solicitar refuerzos, así como el apoyo de la aviación para impedir que el enemigo continuara reforzándose; a los pocos minutos de haber informado de su situación a su Jefe, una ráfaga de ametralladoras enemiga rompe la línea telefónica, cortando por completo las comunicaciones con la región de Piedras y quedándose momentáneamente impedido de poder continuar manteniendo el contacto en ninguna otra forma, ya que el adversario lo tenía completamente rodeado y era en consecuencia dueño de la retaguardia.

Felizmente, una hora más tarde después de grandes esfuerzos y a costa de pérdidas de vidas logra restablecer el ramal telefónico que provisoriamente había construido del Puesto de Combate N° 2, enganchándose a la línea telefónica civil (2 kms. O. de PANUPALI), con lo cual quedó restablecido el contacto y pudo continuar nuevamente informando a su jefe de los acontecimientos y desarrollo del ataque enemigo.

El agresor engreído por la captura del Puesto de Combate N° 1 y ya seguro de su triunfo, se lanza sobre el Puesto de Combate N° 2 cuyo Comando directo lo ejercía el mismo Alférez Pimentel, quien por repetidas veces rechazó enérgicamente la embestida del enemigo, la guarnición de este puesto contaba con sólo NUEVE hombres, pero que en el combate se multiplicaba.

Ante esta difícil situación se le ordena una vez más telefónicamente el repliegue de su tropa de conformidad con su misión, repliegue imposible de realizarse debido a que se encontraba totalmente rodeado y batido por el fuego enemigo que incesantemente lo hostigaba de frente, en los flancos y sobre la retaguardia; como se comprenderá proceder al desenganche de sus tropas en tan difíciles condiciones; contacto estrecho, de día, referidos de arriba hacia abajo por el enemigo, cortaba su

retaguardia y sin un elemento que apoyara su desenganche, hubiera sido llevarlas conscientemente a un estéril e inútil sacrificio. Comprendiéndolo así el Alférez Pimentel, persiste en los refuerzos solicitados, manifestando que mientras tanto continuará defendiéndose en la medida de sus posibilidades.

Las tropas enemigas que rodeaban la posición de PANUPALI, como hemos dicho, apoyaban con sus fuegos el asalto de las que tenía a su cargo las acciones directas del ataque convergente, las cuales se hallaban perfectamente camufladas en sus bases de partida constituídas por el espeso follaje, listas para lanzarse al ataque; más de tres intentos fueron duramente rechazados con fuertes pérdidas desde los Puestos de Combate 2, 3 y 4 cuyos defensores se batían con heroicidad sin límites.

El Puesto de Combate N° 4 que constituía la reserva, se vio de pronto inmovilizado y fijado por el fuego del enemigo, no pudiéndose desde ese momento accionarlo como tal.

En estas condiciones hacia las 14.30 horas el enemigo presiona el flanco derecho, es decir donde se encontraba el Puesto de Combate N° 4, logrando éxito parcial y poniendo fuera de combate a los soldados Víctor Varela y Florencio Sánchez e hiriendo al soldado Luis Revilla; afortunadamente los cinco soldados restantes al mando del Comandante de Puesto Sargento 2° Carlos Elías logran rechazar al enemigo neutralizándolo.

Hacia las 16.00 horas hace su aparición en el cielo de PANUPALI un avión procedente de Tumbes enviado por el Alto Comando de conformidad con el pedido hecho por el Comandante del Pelotón para que lo apoyaran en su acción contra el enemigo; este avión después de descargar sus bombas sobre las tropas enemigas que se hallaban ocultas en el bosque, emprende viaje de regreso, la presencia de esta máquina aterrorizó momentáneamente al adversario el que, dándose cuenta que había pasado el peligro, trata de vadear el río por el flanco izquierdo, pero como todos los vados sobre dicho río se hallaban perfectamente referidos, el enemigo se vé fracasado en su intento de hacerlo por grupos numerosos; sin embargo, pequeños grupos infiltrándose entre la maleza del bosque logran franquear el río cayendo por la retaguardia y poniendo el Puesto de Combate N° 3 a tiro de F.A., atacándolo y obteniéndose como resultado la baja del soldado Francisco Torres y heridos los soldados Carlos Carrillo y Julio Pastor. A partir de este momento el enemigo estrecha más el contacto con el defensor.

Para atender y manetner la moral y el ascendiente sobre su tropa, en tan difícil y crítica situación, el Alférez Pimentel dando pruebas de una serenidad única y consciente de su deber y responsabilidad, se multiplica en sus funciones, ya dando órdenes a uno y otro puesto, mante-

niendo el contacto con su jefes e informando constantemente del desarrollo de los acontecimientos, recogiendo a los muertos, atendiendo a los heridos; animando a sus hombres, quitando la munición a los muertos y heridos para ser utilizada, puesto que ya se la agotaban los pocos cartuchos que aún le quedaban, simulando mediante voces de mando en alta voz la preparación de piezas de morteros y granadas de mano de que no disponía. Todas estas disposiciones y aptitudes se suceden mientras se aproximan los refuerzos solicitados.

Y es así como a pesar de habersele agotado casi toda la munición, sufriendo la baja de medio pelotón entre muertos y heridos y, no obstante, de sólo disponer de muy pocos hombres, conserva en todo instante la moral y calma suficientes hasta la llegada de los primeros refuerzos que había solicitado y que le son enviados en su auxilio, los cuales hacen su aparición hacia las 17.30 horas, cuando a pesar de sus precarias condiciones mantiene a raya al enemigo.

Un hecho que merece mencionarse en esta acción es que el Sargento 2º Héctor Ramírez, perteneciente a este pelotón, y en circunstancias que viajaba a Lima con permiso, al llegar a la región de Piedras, fue enterado en este lugar de que su pelotón había sido atacado por el adversario, por lo que decidió inmediatamente sin orden alguna y después de que se agenció de armamento regresar a PANUPALI, no obstante las falsas informaciones de que ya no existía el pelotón por haber sido sorprendido y fusilado por el enemigo; sin embargo de la situación incierta de este pelotón, recorre a pie los 18 kms. que median de Piedras a PANUPALI y después de burlar la vigilancia del adversario agazapándose y arrastrándose entre la maleza del tupido follaje logra hacia las 16.30 horas tomar contacto con la posición. Este simple relato nos releva de mayores comentarios que dicen mucho del espíritu de arma y sentimiento del deber que poseía en alto grado éste Clase.

VI. Los refuerzos

A las 17.30 horas hicieron su aparición en la región de PANUPALI los primeros refuerzos que estaban constituidos por la 2da. Sección de Ingeniería de la Cía. Nº 1 de esta arma, al mando del Teniente D. Fernando Salgado y la 3ra. Sección de Infantería de la 3ra. Cía. del B.I. 19 al mando del Teniente D. Valdemar Mendoza.

Los primeros, o sean los ingenieros, se hallaban reparando el puente Feijoo en el km. Nº 8 que los ecuatorianos habían inutilizado en su repliegue hacia la región de Loja y que era sumamente indispensable reparar a fin de mantener libres las comunicaciones con Piedras, toda

vez que era la única vía existente, estas tropas se hallaban en dicho lugar desde el día 17 de Setiembre, es decir, un día antes de que se iniciara el ataque enemigo. En cuanto a la Sección que conducía el Teniente Mendoza provenía de la 3ra. Cía. que se hallaba en la región de Piedras constituyendo parte del primer escalón adelantado del B.I. 19 bajo el Comando directo del 2do. Comandante, quien tenía a cargo la defensa de dicho sector.

Tanto las tropas de Infantería como las de Ingeniería acudieron en auxilio del Pelotón Pimentel en cumplimiento de las órdenes impartidas por el 2do. Jefe del B.I. 19* y de conformidad con el pedido efectuado por el Alférez Pimentel para que lo apoyaran y favorecieran en su repliegue.

Estas tropas para el cumplimiento de su misión debieron hacer frente al enemigo interpuesto entre ellas y las tropas del Pelotón Pimentel con el fin de abrirse paso y poder así tomar contacto con dichas tropas que como hemos dicho se hallaban en sus Puestos de Combate, rodeados y cortadas sus comunicaciones por el enemigo. Esta acción dio como resultado 3 bajas y dos heridos de la Sección Mendoza y, gracias a ello fue posible establecer el contacto con las tropas del Pelotón Pimentel.

No obstante ser la hora bastante avanzada alrededor de las 17.35 horas, el enemigo presiona fuertemente en dirección frontal del Puesto de Combate N° 2, pero como a esta hora, ya los refuerzos conducidos por los Tenientes Mendoza y Salgado mantenían estrecho enlace con las que defendían PANUPALI, fue preciso para evitar la acción defensiva que el enemigo reiniciaba, abrir un violento fuego con el fin de contenerlos, actitud que se mantiene hasta las 17.45 horas en que el Capitán Don Luis Jordán del B.I. 19, conduciendo las trosa tres secciones de la 3ra. Cía. alcanza el campo de la lucha, asumiendo, a partir de este momento, el Comando del Conjunto de las tropas.

En ejecución de su Comando el Capitán Jordán dispone alrededor de las 18.30 horas que el Teniente Salgado con parte de su tropa se traslade a la región del puente Feijoo, que como hemos dicho, se encontraba componiéndose cuando se produjo el ataque enemigo, reparación que se consideraba urgente, ya que por el referido puente tenían que pasar los camiones transportando a los muertos y heridos que deberían evacuarse durante la noche.

A pesar de este refuerzo, el repliegue del pelotón no pudo realizarse el mismo día 18, debido a circunstancias de diverso orden, entre ellas

* Mayor Don Edilberto Alarcón.

las siguientes: necesidad de jalonar y organizar el repliegue, contacto sumamente estrecho con el enemigo, lo que dificultaba el desenganche, carencia de luz para la búsqueda, recojo y evacuación de los cadáveres, heridos, ganado, armamento y equipo. En estas condiciones el repliegue quedó dificultado por completo y el combate continuó durante la noche del 18 y todo el día del 19 hasta las 19.30 horas en que de acuerdo con las disposiciones adoptadas por el Capitán Jordán, el repliegue de las tropas se realizó en el orden que a continuación bosquejamos, sin entrar en mayores consideraciones:

- 1.—Cadáveres, heridos, etc.
- 2.—El ganado del pelotón y equipo.
- 3.—Resto de la Sección de Ingenieros Salgado.
- 4.—Cía. Jordán (menos Sección Mendoza).
- 5.—Sección Mendoza después de apoyar el desenganche del Pelotón Pimentel.
- 6.—Pelotón Pimentel que se mantuvo en sus trincheras y emplazamientos de combate hasta las 20.30 horas para permitir el repliegue de las tropas y conservar la fisonomía del frente.

Como se podrá apreciar por el simple relato que acabamos de hacer más arriba, fue debido a las tropas enviadas como refuerzo y apoyo del Pelotón Pimentel, que se pudo realizar el repliegue previsto, salvando así a este heroico pelotón de la difícil y grave situación en que se encontraba, ya que sólo debido al carácter, temple y valor poco común de su jefe, se evitó consumir un sacrificio que en otras condiciones hubiera sido inevitable; el feliz resultado de esta acción justifica ampliamente los refuerzos oportunamente solicitados por el Alférez Pimentel lo cual le permitió cumplir admirablemente con su misión, pues de lo contrario, ni su propio sacrificio ni el de su tropa, le hubiera permitido conseguir este resultado; tal la importancia que merece atribuirse a su iniciativa al solicitar este refuerzo para que lo apoyara en el repliegue.

VII. Resultados

En el campo de la lucha quedaron doce muertos y ocho heridos; tres tomados prisioneros, entre los cuales un herido y dos desaparecidos que posteriormente se unieron al Sector de Piedras. En estas cifras se involucran las bajas que el enemigo hiciera a la Sección Mendoza; las pérdidas en el ganado ascendieron a 17 caballos; y en cuanto al

armamento, fusil ametrallador uno, mosquetones tres, sables cinco. Respecto al enemigo las bajas en personal constatadas fueron de cuarenta sin considerar los muertos que desde los puesto de combate eran vistos por nuestras tropas cuando el enemigo lo evacuaba hacia la retaguardia de las posiciones desde donde dirigían sus ataques.

Las tropas peruanas en sus repliegues alcanzaron la región de Feijoo, situada a 8 kms. de PANUPALI, llegando a este lugar a las 23.00 horas más o menos del día 19; por su parte las tropas ecuatorianas, advertidas de los refuerzos que recibiera el Pelotón Pimentel al atardecer del día 18, no sólo se abstuvieron de pretender ocupar PANUPALI, al ser evacuado por las tropas peruanas, sino que se replegaron también a sus primitivas posiciones de El Placer y Platanillos, distantes 3 y 2 kms. respectivamente al E. de PANUPALI.

La acción de PANUPALI constituye para las tropas peruanas un magnífico triunfo, ya que sin disponer de la superioridad material, ni de la iniciativa inicial del ataque, por encontrarse completamente desprevenidas, supieron, no obstante, batir a fuerzas numéricamente superiores.

Al día siguiente de efectuado el repliegue de las tropas, el Alférez Pimentel recibe orden, nuevamente, de trasladarse a las 06.00 horas a la Región de PANUPALI, a fin de constatar si había sido ocupado por el enemigo, para lo cual procede haciendo tiros de sondaje desde 1,500 metros de distancia constatando entonces por el silencio del enemigo que dicho lugar no había sido ocupado, lo cual le permitió avanzar hasta PANUPALI y darse cuenta por los tiros lejanos que el enemigo contestaba, que se había replegado a sus antiguas posiciones de El Placer y Platanillos, donde permaneció hasta la total evacuación de nuestras tropas de la Provincia del Oro.

VII. Observadores militares neutrales

Como un hecho notable debemos dejar perfectamente puntualizado en este relato que hemos esbozado, que el día 18 de Setiembre, día del combate de PANUPALI, el Alto Comando Peruano enterado del alevoso ataque de que era objeto el Pelotón Pimentel, por parte de las tropas ecuatorianas, puso este hecho inmediatamente en conocimiento de los Arbitros Militares de las Repúblicas de Argentina y Brasil encargadas de constatar, en el terreno de la acción, si durante el cese de hostilidades algunos de los beligerantes incurría en hechos de armas aprovechando de esta situación de tregua.

Es así como los Señores Arbitros Militares, en cumplimiento de su

función, se trasladaron desde Tumbes hasta la Región de PANUPALI, en las primeras horas del día 19, alcanzando dicho lugar alrededor de las 10.00 horas, lo cual les permitió constatar, en el terreno mismo de la acción, el combate que en esos momentos se libraba y comprobando, una vez más, en esa inspección ocular, que eran las tropas ecuatorianas quienes infringían el convenio celebrado.

III

REPRESALIAS

La masacre de Portillo, fue un acto reñido con las reglas de guerra respetadas por los países civilizados y causó indignación en el Comando y filas del Ejército Peruano, que en todo momento había dado muestras de su alta disciplina en las zonas ocupadas y de su alta moral y espíritu combativo en el campo de batalla.

Era pues necesario ejercer represalias para castigar este acto, para esto se planeó una operación que la debía ejecutar la aviación y la Flotilla de Patrulleros.

Las zonas escogidas fueron aquellas que servían de concentración a las tropas enemigas y, para confirmarlas, se ordenaron vuelos de reconocimiento a la Aviación de Información y Ataque, a órdenes del Mayor C.A.P. Don Polidoro García, con los Capitanes E. Bernales y Salvador Noya F., y a la Escuadrilla de Cooperación de la Marina a órdenes del Capitán C.A.P. Augusto Duarte C.

En los vuelos de esta última acompañaron como observadores a los pilotos, los Tenientes 1º Mariátegui y Barreto con el objeto que pudieran hacer un reconocimiento aéreo de las zonas donde iban a operar con sus buques.

Tanto en estos vuelos de reconocimiento de la Escuadrilla de Cooperación como en los efectuados por la Aviación de Reconocimiento y Ataque, se constataron concentraciones de tropas en Balao, Tendales, Santa Isabel Pagua, Zapote, Tenguel y Piñas, los que fueron ametrallados.

El 15 de Setiembre zarpó la Flotilla de Patrulleros de Puerto Bolívar hacia Balao y Tendales, lugares que fueron bombardeados en los sitios donde habíamos constatado concentraciones de tropas. Se detuvieron dos motonaves que se remolcaron a Puerto Bolívar.

El 17 se repitió la operación interceptándose el Tráfico Marítimo hacia Guayaquil.

La Aviación de Información al Mando del Capitán C.A.P. Augusto Duarte y con los Alfereces C.A.P. José Heighes y Ernesto Fernández ejecutaron acciones de ametrallamiento y bombardeo a blancos militares entre Jubones y Balao, el 15, el 16 de Setiembre reconocimiento fotográfico a las fortificaciones de Puente Piedra. El 17, bombardeo a unidades de tropa en Tendales Balao, Bagua y Jubones.

Muerte del Sub-Oficial C.A.P. Don Manuel Polo

El 26 de Setiembre, en vuelo de reconocimiento, fue impactado el avión del Alférez C.A.P. Don José Heighes, saliendo herido el piloto y el Sub-Oficial Manuel Polo, herida de la que murió. Debido al valor y serenidad del Alférez Heighes pudo llevar su avión a la Base de Puerto Pizarro sin novedad.

La aviación de caza tuvo en esta operación importante papel. La Escuadrilla al mando del Capitán C.A.P. Enrique Ciriani, con sus pilotos Teniente Jesús Melgar y Alférez Enrique Debernardi, ejecutaron entre el 14 al 19 de Setiembre vuelos de reconocimiento ofensivo sobre el eje Pasaje-Porotillo y bombardeo de instalaciones y tropa en Santa Isabel.

Reconocimiento ofensivo sobre Tendales, Pagua, Zapote, ametrallamiento y bombardeo sobre instalaciones y tropa sobre Tenguel y Balao.

Reconocimiento sobre Piedras, Panupali, Buenaventura, Quebrada del Río Puyango, Portovello y ametrallamiento y bombardeo de Piñas.

La prensa ecuatoriana dá amplia información de éstas operaciones, pero ocultando las bajas militares y aumentando los civiles para atraer la atención de América y predisponerla en contra del Perú. Hubieron bajas civiles, pero el único culpable fue la Superioridad Militar ecuatoriana que reunió a civiles, con tropas, de modo que cuando los pilotos veían concentraciones de tropas y eran atacados en sus canchones, también eran impactadas los civiles que allí estaban.

Lo mismo sucedió en el mar, motonaves llenas de tropas albergaban familias refugiadas y esto era imposible distinguir desde el aire.

Aquí transcribo la información aparecida en "El Telégrafo" de Guayaquil, el 16 de Setiembre. Las informaciones indican como centro de operaciones de la aviación y de la Marina Peruana, el sector del litoral comprendido entre la zona de Balao y la Hacienda Tenguel en el Golfo de Guayaquil.

Puná, Setiembre 15.—Los moradores de esta región han podido es-

cuchar repetido cañoneo en la dirección del Golfo de Guayaquil hacia el Sur, presumiéndose acción de las lanchas cañoneras peruanas.

Balao, 15 Setiembre.—Aviones peruanos bombardearon la hacienda Tenguel de Propiedad de la Compañía Bananera del Ecuador.

Se desconocen las consecuencias.

Puná, 15 Setiembre.—Dos cañoneros peruanos a las 10 y 30 de la mañana dispararon sus cañones en dirección de Balao. Al mismo tiempo, varios aviones volaban sobre dicha región, pudiéndose suponer una acción combinada de aire y mar.

Balao, 15 Setiembre.—Confirmando que a las 10 y 30 de la mañana aviones peruanos bombardearon el poblado de Tenguel a corta distancia del Golfo de Guayaquil.

Los aviones dejaron caer 7 bombas, resultando 3 muertos. Asimismo tuvimos conocimiento que tres cañoneros peruanos disparaban más intensamente sobre el pequeño caserío de Punta Tendales. En toda esta región amenazada sólo existe 66 carabineros para guardar el orden. Los cañoneros peruanos después de un intenso cañoneo de algunos minutos a la población de Balao aparentemente se retiraron al no tener respuesta.

Balao, 15 Setiembre.—Aviones peruanos volvieron a bombardear la región, esta vez sufriendo el ataque las plantaciones de bananas de la hacienda Tenguel, de propiedad de la United Fruit Company. A la una de la tarde, dos aviones bombardearon la población, dejando caer 7 bombas causando destrozos en el pueblo. Hay cuatro muertos y algunos heridos. Se produjeron incendios y la población huyó hacia el monte. En el bombardeo de la tarde impactaron la casa hacienda de la United Fruit Company destruyendo el muelle y las bodegas e hicieron varias bajas en los obreros.

Lima, 17 Setiembre.—Recibido a las 4 p.m. En vista de las exageradas y tendenciosas noticias propaladas por la Cancillería de Quito, con relación a las represalias que el Perú se vio obligado a tomar, es necesario insistir en que el Perú no ha bombardeado ningún lugar que no haya sido un objetivo militar.

Ciudades ecuatorianas, tales como Guayaquil, dentro del alcance de la Fuerza Aérea Peruana, han podido ser fácilmente bombardeadas por nuestros pilotos, pero han sido respetadas.

El Perú que ha dado amplias pruebas de su generosidad y senti-



El B.A.P. "P-101" navegando en los Esteros.



Vista de los Esteros.

mientos humanitarios, está listo a llevar a términos un convenio para suspender las hostilidades, siempre que otras partes interesadas respeten sus convenios con igual lealtad.

Información de la prensa ecuatoriana de estas represalias. Del "Telégrafo" de Guayaquil.

El día lunes 15 se caracterizó por el sorpresivo y cruento ataque de la aviación en combinación con la Marina de Guerra, tres lanchas cañoneras, hicieron a las poblaciones, Balao, Tendales, Tenguel y el remolcador norteamericano Pagua.

Las incursiones del lunes fueron de 10 h. 30 m. a 2 p.m. provocando muertos y heridos e incendios. Aquel día debían cerrarlo con broche de oro al atacar con salvajismo inaudito a una embarcación repleta de refugiados.

Cañoneros peruanos abren fuego contra puntos de la costa. Quito, Setiembre 17. Se tiene conocimiento que embarcaciones descritas como lanchas cañoneras abrieron fuego sobre sitios llamados: Boca del Río, Tenguel y Boca del Río Gala, habiendo sido escuchados desde Tenguel más o menos siete tiros.

El único daño causado a consecuencia de estos tiros, fue la destrucción de una ramada en el sitio Gala.

Los cañoneros, por el momento están situados entre Tenguel y Tendales, en el punto llamado PUNTILLA, por encontrarse baja la marea. La mayoría de los tiros cayeron en la orilla y en los manglares, por lo cual no se han registrado mayores daños.

Lima, Setiembre 17.—El General Eloy Ureta, avisó que el ataque peruano fue realizado contra posiciones ecuatorianas entre el Guabo, Los Tendales y la Puntilla, porque tropas ecuatorianas eran concentradas allí y añadió que también habían sido atacados y ametrallados los puestos ecuatorianos: Maravillas, Dos Bocas, El Triunfo, Los Tendales, Capote, Santa Cruz, Pagua y barcos en la Puntilla.

Las Fuerzas Aéreas Peruanas operaron contra puntos situados entre Pasaje y Uzhcurrumi bombardeando concentraciones de tropas en Santo Tomás.

En todos estos ataques fueron recibidos con fuego antiaéreo (la prueba fue la muerte del Sub-Oficial Polo y la herida del Alférez Heighes).

Ayer en la tarde la Fuerza Aérea continuó atacando las concentra-

ciones de tropas en Tenguel, así como los barcos que transportaban elementos bélicos a Balao. Las Fuerzas Aéreas observaron ininterrumpido movimiento de tropas en la región del Norte de Guabo, que son la prueba de los preparativos para la ofensiva que los círculos militares ecuatorianos anuncian para fines de Setiembre.

También se supo que había movimiento de tropas en dirección de Guaranguillo y Chito en la vecindad del río Chinchipe.

La forma rápida y decidida con que se actuó siguiendo las órdenes del Comando desvarató el Plan enemigo de iniciar un contraataque y prolongar la contienda. Los golpes de Porotillo y después de Panupali fueron tanteos para ver las reacciones peruanas. Las represalias fueron un aviso muy bien comprendido por el Ecuador.

IV

ACUERDO DE TALARA

Desde el principio del conflicto las comisiones neutrales habían opinado que debía hacerse una "tierra de nadie", ahora esto era imprescindible para evitar los choques armados de fuerzas que, aunque estuvieran suspendidas las hostilidades, siempre estaban en contacto.

Porotillo y Panupali fueron acciones decisivas para que las comisiones neutrales presionen sobre este "Callejón Neutral".

En reuniones entre el 18 y 31 de Setiembre y a consecuencia de los choques de Porotillo y Panupali, sobre todo de éste último, al cual fueron los observadores y vieron el teatro de la acción durante su desarrollo, los observadores, Coronel Thompson (U.S.A.), Teniente Coronel Lima (Brasil), y Teniente de Navío Ybarborde (Argentina), llegaron a las siguientes conclusiones.

Que a pesar de haber cesado las hostilidades, el Ecuador avanzaba sus reconocimientos en terreno ocupado por el Perú, a cuyas patrullas habían atacado sorprendentemente.

Que por lo tanto era necesario protocolizar la fijación de una zona neutral, en toda la frontera, y bajo el control de los mediadores, por intermedio de sus Observadores Militares.

Los límites del Callejón, deberían hacerse de las opiniones de ambas partes, contemplándose la seguridad para ambas partes, la topografía, las condiciones de vida y la situación militar de ambos ejércitos.

Por último esbozaron los límites que salvo algunos puntos son los mismos que fueron aprobados en el Acuerdo de Talara.

En los últimos días fue el Coronel Pate en lugar del Coronel Thompson y se reunieron con las autoridades militares ecuatorianas para acordar las bases para la concertación de la Zona Neutral, y, por último, se designó el Delegado que iría a Talara, que fue el Teniente Coronel Don Cristóbal Toledo Sáenz.

Por otra parte, el Perú había designado a su Delegado, en la persona de un magnífico militar, el Teniente Coronel Don Miguel Monteza Tafur, el brillante Jefe de Estado Mayor del Agrupamiento Norte y cerebro de toda la Campaña.

El acuerdo se llevó a cabo en la ciudad de Talara el 2 de Octubre y con la concurrencia de los siguientes Delegados:

Por el Ecuador, Teniente Coronel Don Cristóbal Toledo Sáenz; y con los observadores militares:

Estados Unidos de N.A. Coronel J. B. Pate, acreditado en el Ecuador y Coronel V. Ent., acreditado en el Perú.

Brasil, Teniente Coronel S. Lima, acreditado en el Ecuador y Teniente Coronel H. Figueras, acreditado en el Perú.

Argentina, Teniente de Navío J. P. Ybarborde, acreditado en el Ecuador y Mayor C. Toranzo, acreditado en el Perú.

En esta reunión, se acordó una "Zona de Nadie", entre el territorio ocupado por las Fuerzas Peruanas y el Ecuador, zona que debía estar desmilitarizada y cuya vigilancia corría a cargo de los Observadores Militares de los Países Neutrales.

Los límites de la zona, fueron:

Del lado peruano: RIO SALADO - EL GUABO - PITAHUIMA - LIMON PLAYA - PANUPALI - PUENTE PUYANGO - RIO TUMBES - QUEBRADA CAZADORES - EL SALTO - QUEBRADA DE PILARES - QUEBRADA MACARA - RIO CALVAS - RIO ESPINOZA - RIO BLANCO - RIO CANCHIS - RIO SAN FRANCISCO.

Del lado ecuatoriano: BALAO - TENGUEL - RIO TENGUEL - PUCARA - HACIENDA ABAÑIN - GUANAZAN - BUENAVENTURA - CELICA - GUAYACAN - ZOZORANGA - CARIAMARCA - AMALUZA - ZUMBA - CHITO.

Se tiene entendido que estos límites no fueron definitivos, sino mientras duró la ocupación.

El Teniente Coronel Don Miguel Monteza Tafur, gracias a su capacidad, consiguió que nuestras tropas no se retiraran del lugar a que habían llegado, logrando así una magnífica posición estratégica, llegando el caso que fuera necesario reanudar las operaciones por incumplimiento del Ecuador.

Además se consiguió que el Perú, mantuviera ocupada la Provincia de El Oro, hasta que se arreglara definitivamente los límites.

V

OPERACIONES DE LA FLOTILLA DE PATRULLERAS DURANTE LA OCUPACION. RECUERDOS

Las actividades de la Flotilla en este período, se redujeron a la vigilancia y mantenimiento de las guarniciones, tanto de la marina, como de la Guardia Civil, cuyo sector estaba a nuestro cuidado.

A pesar del cesamiento de hostilidades se tomaban toda clase de precauciones y continuamente se hacían exploraciones a través de las islas y entre los canales y esteros.

Se trasladaba a la tropa y relevos de las guarniciones. Se construyeron embarcaderos en diferentes lugares y se reparó el de El Salto.

Durante los días 9, 10 y 11 de Agosto los B.A.P. "P-101", "P-102" y "P-103" trasladaron el material bélico capturado en Santa Rosa, llevándolo de la Marenciana, antepuerto de Santa Rosa al Salto:

El material transportado, fue:

- 96 Cajones de munición de 65 mm.
- 20 Cajones de espoletas de tiempo y percusión.
- 2 Morteros de 80 mm.
- 4 Cañones de 65 mm.
- 4 Cañones de 20 mm.
- 250 Fusiles Malincher de 7.92.
- 180 Cajones de munición para fusil.
- 140 Bastes de Artillería.

Recibí del Comandante de la Flotilla orden de inventariar las sali-

neras de Las Salinas, y, para el efecto, envié al mismo Oficial que estuvo a cargo de la captura del lugar, el Alférez Jorge Bellina. El inventario dio un total de 49 pozos con una capacidad de 3,500 metros cúbicos y una existencia en depósitos de 1,500 quintales. Una línea férrea de 600 metros y dos carros para el acarreo de la sal, cuatro casas de un piso y una de dos pisos.

Ahora las noches eran tranquilas, y poco a poco nos fuimos acostumbrando a dormir y recién pudimos observar el paisaje como belleza. Recuerdo unos atardeceres de Capones, las palmeras silueteadas sobre un cielo rojo y la magnífica voz del Oficial más joven de nuestra fuerza, el Alférez Bellina.

Una de esas tardes, se presentó el Alférez Manuel Vegas, a pedirme permiso para cazar lagartos en el Estero Matanzas; no me gustó la idea, pues era lejos y debía ir en una canoa, tanto insistió, que accedí de mala gana. Según los cálculos debía estar de regreso a la una de la madrugada, yo no me acosté esperando su regreso; pasó un cuarto de hora, otro más, ya impaciente ordené alistar una patrullera chica y estaba por zarpar cuando se avistó la canoa; pocos minutos después el Alférez Vegas, completamente mojado y cansado me contaba el resultado de su cacería.

Había llegado sin novedad al Estero Matanzas y se adentró en él, en poco tiempo llegó al lugar donde dormitaban los lagartos de regular tamaño, se puso de pie en la proa de la canoa, se amarró un pañuelo de la cabeza a la barbilla sujetando una linterna, cuyo foco prendido deslumbraría al animal, mientras con la mano derecha empuñaba el arpón y con la izquierda hacía señas al boga colocado en popa, para que avanzara o cayera a una u otra banda. Cuando juzgó que era el momento de arponear, hizo señas para que el boga detuviera la embarcación y éste lo hizo tan violentamente que el Alférez fue a caer sobre las espaldas del lagarto, felizmente que los dos se asustaron tanto, que uno, el saurio, huyó hacia la orilla, y el Alférez nadó tan rápido, que casi trae de remolque la canoa.

Y hablando de cacerías hubo otra y muy notable, de venados.

El Alférez Germán Castillo, Oficial severo, muy recto y que había observado una conducta intachable y valiente en la campaña salió con el Alférez Bellina y dos tripulantes a cazar venados que, según ellos, un natural del lugar los llevaría al sitio que acostumbraban frecuentar, no lejos de Capones. Sin pensar mucho, ganado por la rectitud de Castillo accedí al permiso y poco tiempo después llegaron los oficiales del Zafarí, acompañados de una numerosa familia que reclamaba a gritos

el pago de una chancha muerta por los cazadores y, por consiguiente, de los ocho chanchitos huérfanos.

El Oficial me dijo muy serio que habían visto un venado esconderse tras unos montes, que dispararon y cuando fueron a cobrar la pieza resultó una chancha. Es posible, pienso yo, el calor produce tantos trastornos, el hambre también y habíamos estado tan mal alimentados que era posible todo. La chancha la pagaron, la comimos todos y criamos con biberón a los huérfanos.

En los últimos días de la campaña, se hizo cargo como cirujano de la Flotilla el Teniente 1º de Sanidad Naval, Don Eduardo Bermúdez, fue una gran adquisición para nosotros, además de sus grandes conocimientos profesionales era un gran amigo y compañero y magnífico artillero, pero lo que nos recuerda más de él, son sus magníficos cabritos a la parrilla.

El Teniente 1º Bermúdez tenía una brillante foja de servicios, fue Jefe de un Hospital en la Guerra del Chaco y prestó sus servicios en Londres durante los bombardeos de 1940.

Durante las acciones de la Flotilla en represalias por la masacre de Porotillo, nuestro médico se hizo cargo de la ametralladora de popa, según decía el, tenía que nivelarse con los demás.

La correspondencia nos venía con más frecuencia y se alternaban las buenas noticias con las malas, interminables eran las cartas de la esposa de Jorge Barreto, tiernas las de la novia de Rafael Díaz Zumaceta, y todos compartíamos como hermanos de esas noticias, era como un gran hogar, la cubierta de una de nuestras Patrulleras. Un día supe de un examen de historia de mi hijo, empezó hablando de Colón y seguidamente terminó con Pizarro, haciendo de los dos personajes uno solo.

Supe también de la muerte de mi tío Carlos, hermano de mi padre, allí se iba el último recuerdo en mi familia de la Guerra con Chile. Don Carlos Mariátegui y Mendiburu, fue Guardiamarina, cuando empezó la guerra del 79 y como tal estuvo presente en todos los bombardeos del Callao y varias acciones de nuestras lanchas torpederas. Formó parte de la dotación de la Batería Rodante mandada por el Capitán de Navío Don Leandro Mariátegui y Palacio en la Batalla de Miraflores y fue uno de los que liberó al General Cáceres cuando fue rodeado de chilenos en Chorrillos y finalmente combatió en el Ejército de la Resistencia en la Breña en el batallón que mandara su tío el Teniente Coronel Don Foción Mariátegui y Palacio.

Después de mucho tiempo, supe que en esa época, en una reunión

en Lima a la que asistía mi madre, se llevó la conversación a las acciones en la Campaña con el Ecuador y una de las damas allí presentes, le dijo: "Con las relaciones que usted tiene, debería hacer que cambien a su hijo, podría sucederle alguna desgracia"; mi madre que me quería entrañablemente, calló un instante y después le contestó: "Y si todas las madres que tienen hijos en la Frontera los traen, quien defendería a nuestras hijas". Fue una contestación de la que me he sentido orgulloso, no podía negar que era nieta del General Don Pedro Cisneros.

Casi cierro estas líneas sin relatar un acontecimiento que terminó con la imposición de una "Orden" a uno de nuestros camaradas más queridos. Llegaba el P-103 a tomar fondeadero en Capones, la tripulación formaba en su Puesto de Maniobra, en posición de firmes, pero firmemente miraban a la joven esposa de un Guardia Civil que se bañaba en la nacarada arena de la playa.

Por tres veces el Teniente Barreto dio la orden de fondo, pero nadie lo atendía, la dama avanzaba dulcemente por la arena; el Comandante del P-103, furioso fue a proa y levantando el ancla la arrojó lejos, la cadena en adujas estaba sobre cubierta, y los pies del Comandante entre las adujas. Instantes después, Barreto salía por los aires impelido por el ancla que él mismo fondeó.

Cuando salió todos nosotros muy ceremoniosos le imponíamos la "Orden del Baño" ganada por propios e indiscutibles méritos.

Ya que hablamos de féminas, relataré una anécdota con el Comandante Odría, Jefe de Estado Mayor de la 1ra. D.L., en uno de sus viajes de inspección a Capones, nuestra Base. Corría por ese entonces, el rumor que a ciertas guarniciones llegaban aviones con "Damas" turistas que en forma galante hacían visitas a los oficiales y soldados.

Aprovechando la ocasión, me acerqué al Jefe de Estado Mayor, y le dije: "Mi Comandante, el hecho de estar en Capones, no quiere decir que lo seamos. ¿Cuándo nos envía un avioncito? Odría con su característica sonrisa me dijo: pronto".

Pero no indicó a que tiempo se refería si al civil o al sideral.


Casi al terminar mi estadía en el Norte, nos visitaron el Capitán de Fragata Don Ernesto Rodríguez Jefe de Enlace y su Ayudante el Tte. 1º Don Rodolfo Vargas Ramírez y no teniendo nada que invitarles recurrimos a la granja de prisioneros, allí guardábamos bajo recibo el ganado, de la zona ocupada por la Flotilla y manteníamos el número para entregarlo cuando fuera necesario, pero comíamos de ellos cuando nacía uno, sacrificando a otro de los viejos, esa vez, tuvimos que adelantar una ejecución en espera de un nacimiento. Fue un almuerzo muy alegre recordando los tiempos pasados.



Vista de Guayaquil, tomada por el Sub-Oficial Polo de la Escuadrilla de Cooperación Naval.



Fortificaciones de Punta Piedras.



Fortificaciones de Punta Piedras, con cañones de 6".



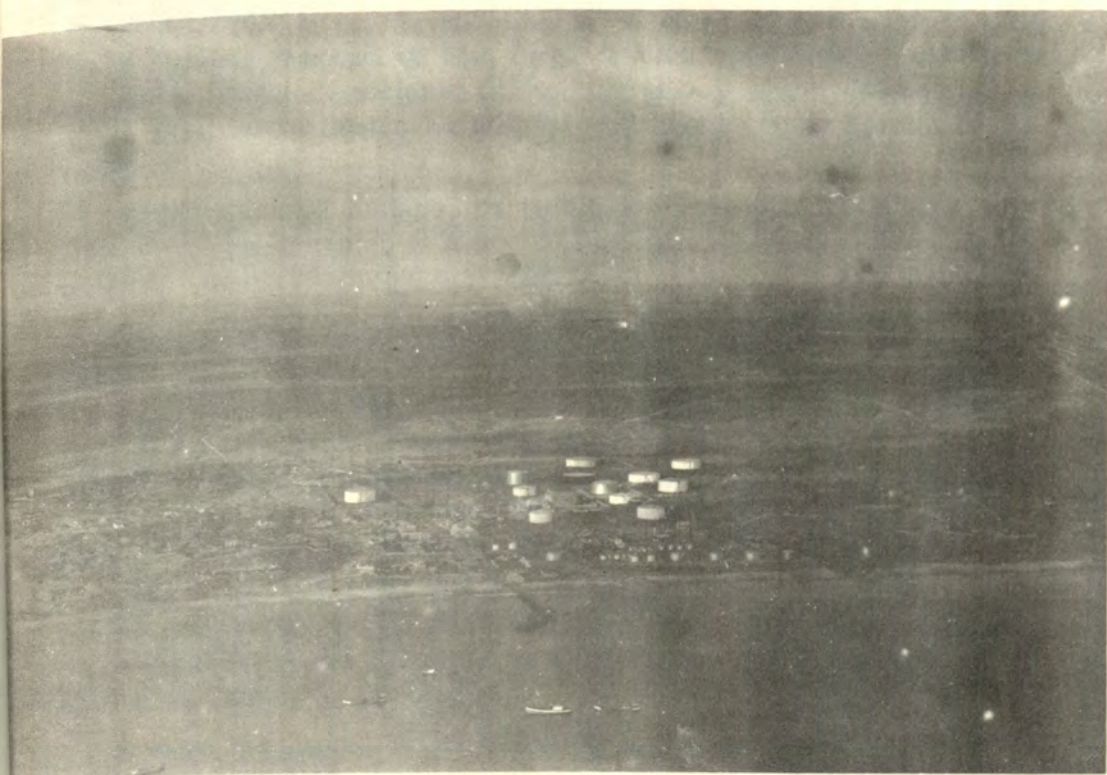
Motonave ecuatoriana llevando a remolque chatas con abastecimiento.

... ..

... ..



Tendales, tomada en vuelo de reconocimiento para futuras operaciones.



Las Salinas, tomadas en vuelo de reconocimiento.

VI

LA GUARDIA CIVIL

Hay una figura muy conocida en todas las regiones del Perú, la clásica "pareja", el "sombrerón" como le decían en aquellos años.

Caballero Andante, protector del débil y amenaza del hampa. Sacrificado y solitario jinete en los más apartados páramos de la Patria, incansable vigilante en las ciudades y primer centinela en las fronteras.

Fue sobre las tropas de la Guardia Civil donde cayeron los primeros golpes de la agresión ecuatoriana y desde ese momento no hubo lugar en que chocáramos con tropas enemigas, que no tuvieramos el aporte de la Guardia Civil.

La sangre generosa de esta tropa se vertió por doquier, esta fuerza auxiliar digna de mejores títulos, fue guía y apoyo del Ejército y actuó como fuerte sostén en algunas operaciones de la Flotilla de Patrulleras.

El hoy General Miñano, ha tenido los más grandes elogios para ellos, y yo, que he tenido el honor de comandarlos en dos combates, los recuerdo con agradecimiento y admiración.

En Quebrada Seca, El Capitán Nino Foppiani del B.I. 19, encuadró los clases de su Compañía, con Guardia Civiles.

En el sector de Zarumilla estuvo al mando, el Capitán Don Conrado Ruiz Oliva, pundonoroso Oficial que se mantuvo siempre a la altura de su deber, y cuyos oficiales no escatimaron ni sus esfuerzos ni su sangre, así murió el Teniente Alipio Ponce Vásquez y el Alférez Boscangel y 36 Guardias Civiles fueron heridos en todos los sectores.

Esta tropa, combatió sin el aliciente de darle una victoria a su cuerpo, sólo lo hizo por la Patria, en forma anónima y codo a codo con todos los cuerpos del Ejército, en la Infantería y Caballería y con la Marina en Payana y Tembleque.

A estos defensores de la Patria en la Paz y en la Guerra, vá mi admiración y respeto.

VII

PROTOCOLO DE PAZ, AMISTAD Y LIMITES ENTRE EL PERU Y ECUADOR

Los Gobiernos del Perú y del Ecuador deseando dar solución a la cuestión de límites, que por largo tiempo los separara y teniendo en consideración el ofrecimiento que les hicieron los Gobiernos de los Estados Unidos de América, de la República Argentina, de los Estados Unidos del Brasil y de Chile, de sus servicios amistosos para procurar una pronta y honrosa solución del problema, y movidos por el espíritu americanista que prevalece en la Tercera Reunión de Consulta de Relaciones Exteriores de las Repúblicas Americanas, han resuelto celebrar un protocolo de paz, amistad y límites en presencia de los Representantes de esos cuatro Gobiernos amigos. Para este fin intervienen los siguientes Plenipotenciarios:

Por la República del Ecuador, el señor Doctor Julio Tobar Donoso, Ministro de Relaciones Exteriores; y

Por la República del Perú, el señor Doctor Alfredo Solf y Muro, Ministro de Relaciones Exteriores;

Los cuales, después de exhibidos los plenos y respectivos poderes de las partes, y habiéndose encontrado en buena y debida forma, acordaron la suscripción del siguiente Protocolo:

Artículo I.—Los Gobiernos del Ecuador y del Perú afirman solemnemente su decidido propósito de mantener entre los dos pueblos relaciones de paz y amistad, de comprensión y de buena voluntad, y de abstenerse, el uno respecto del otro, de cualquier acto capaz de perturbar esas relaciones.

Artículo II.—El Gobierno del Perú retirará dentro del plazo de quince días, a contar desde esta fecha, sus fuerzas militares a la línea que se haya descrita en el Artículo VIII de este Protocolo.

Artículo III.—Los Estados Unidos de América, Argentina, Brasil y Chile cooperarán por medio de observadores militares, a fin de ajustar

a las circunstancias la desocupación y el retiro de tropas en los términos del artículo anterior.

Artículo IV.—Las fuerzas militares de los dos países quedarán en sus nuevas posiciones hasta la demarcación definitiva de la línea fronteriza. Hasta entonces el Ecuador, tendrá solamente jurisdicción civil en las zonas que desocupará el Perú, que quedan en las mismas condiciones en que ha estado la zona desmilitarizada del Acta de Talara.

Artículo V.—La gestión de Estados Unidos, Argentina, Brasil y Chile continuará hasta la demarcación definitiva de las fronteras entre el Ecuador y el Perú, quedando este Protocolo y su ejecución bajo la garantía de los cuatro países mencionados al comenzar este artículo.

Artículo VI.—El Ecuador gozará, para la navegación en el Amazonas y sus afluentes septentrionales, de las mismas concesiones de que gozan el Brasil y Colombia, más aquellas que fueren convenidas en un Tratado de Comercio y Navegación destinado a facilitar la navegación libre y gratuita en los referidos ríos.

Artículo VII.—Cualquier duda o desacuerdo que surgiere sobre la ejecución de este Protocolo, será resuelto por las Partes con el concurso de los Representantes de Estados Unidos, la Argentina, Brasil, y Chile, dentro del plazo más breve que sea posible.

Artículo VIII.—La línea de frontera será referida a los siguientes puntos:

A) En el Occidente:

- 1º Boca de Capones en el Océano;
- 2º Río Zarumilla y Quebrada Balzamal o Lajas;
- 3º Río Puyango, o Tumbes, hasta la Quebrada de Cazaderos;
- 4º Cazaderos;
- 5º Quebrada de Pilares y del Alamor, hasta el río Chira;
- 6º Río Chira aguas arriba;
- 7º Ríos Macará, Calvas, y Espíndola, aguas arriba, hasta los orígenes de este último en el Nudo de Sabanillas;
- 8º Del Nudo de Sabanillas hasta el río Canchis;
- 9º Del río Canchis en todo su curso, aguas abajo;
- 10º Río Chinchipe, aguas abajo, hasta el curso en que se recibe el río San Francisco;

B) En el Oriente:

el río Zamora y el río Santiago hasta la confluencia del río Santiago con el Yaupi;


- 2º Una línea hasta la boca del Bobonaza en el Pastaza. Confluencia del río Cunambo con el Pintoyacu en el río Tigre;
- 3º Boca del Cononaco en el Curaray, aguas abajo hasta Bellavista;
- 4º Una línea hasta la boca de Yasuní en el río Napo. Por el Napo aguas abajo hasta la boca del Aguarico;
- 5º Por éste, aguas arriba hasta la confluencia del río Lagartococha o Zancudo con el Aguarico;
- 6º El río Lagartococha o Zancudo, aguas arriba, hasta sus orígenes y de allí una recta que vaya a encontrar el río Guepi y por éste hasta su desembocadura con el Putumayo y por el Putumayo arriba hasta los límites del Ecuador y Colombia.

Artículo IX.—Queda entendido que la línea anteriormente descrita será aceptada por el Ecuador y el Perú para la fijación, por los técnicos, en el terreno de la frontera entre los dos países. Las partes podrán sin embargo, al procederse a su trazado, sobre el terreno, otorgarse las concesiones recíprocas que consideren convenientes a fin de ajustar la referida línea a la realidad geográfica. Dichas rectificaciones se efectuarán con la colaboración de Representantes de los Estados Unidos de América, República Argentina, Brasil y Chile.

Los Gobiernos del Ecuador y el Perú someterán el presente Protocolo a sus respectivos Congresos, debiendo obtenerse la aprobación correspondiente de un plazo no mayor de treinta días.

En fe de lo cual, los Plenipotenciarios arriba mencionados firman y sellan, en dos ejemplares, en castellano, en la ciudad de Río de Janeiro a la una hora del día veintinueve de Enero del año mil novecientos cuarentidos el presente protocolo, bajo los auspicios de su Excelencia el señor Presidente del Brasil y en presencia de los señores Ministro de Relaciones Exteriores de las Repúblicas Argentina, Brasil y Chile y del Sub-Secretario de Estado de los Estados Unidos de América.

J. Tobar Donoso. - Alfredo Solf y Muro. - E. Ruiz Guíñazú. - Oswaldo Aranha. - Juan B. Rossetti. - Sumer Telles.



- 2º Una línea hasta la boca del Bobonaza en el Pastaza. Confluencia del río Cunambo con el Pintoyacu en el río Tigre;
- 3º Boca del Cononaco en el Curaray, aguas abajo hasta Bellavista;
- 4º Una línea hasta la boca de Yasuní en el río Napo. Por el Napo aguas abajo hasta la boca del Aguarico;
- 5º Por éste, aguas arriba hasta la confluencia del río Lagartococha o Zancudo con el Aguarico;
- 6º El río Lagartococha o Zancudo, aguas arriba, hasta sus orígenes y de allí una recta que vaya a encontrar el río Guepi y por éste hasta su desembocadura con el Putumayo y por el Putumayo arriba hasta los límites del Ecuador y Colombia.

Artículo IX.—Queda entendido que la línea anteriormente descrita será aceptada por el Ecuador y el Perú para la fijación, por los técnicos, en el terreno de la frontera entre los dos países. Las partes podrán sin embargo, al procederse a su trazado, sobre el terreno, otorgarse las concesiones recíprocas que consideren convenientes a fin de ajustar la referida línea a la realidad geográfica. Dichas rectificaciones se efectuarán con la colaboración de Representantes de los Estados Unidos de América, República Argentina, Brasil y Chile.

Los Gobiernos del Ecuador y el Perú someterán el presente Protocolo a sus respectivos Congresos, debiendo obtenerse la aprobación correspondiente de un plazo no mayor de treinta días.

En fe de lo cual, los Plenipotenciarios arriba mencionados firman y sellan, en dos ejemplares, en castellano, en la ciudad de Río de Janeiro a la una hora del día veintinueve de Enero del año mil novecientos cuarentidos el presente protocolo, bajo los auspicios de su Excelencia el señor Presidente del Brasil y en presencia de los señores Ministro de Relaciones Exteriores de las Repúblicas Argentina, Brasil y Chile y del Sub-Secretario de Estado de los Estados Unidos de América.

J. Tobar Donoso. - Alfredo Solf y Muro. - E. Ruiz Guiñazú. - Oswaldo Aranha. - Juan B. Rossetti. - Sumer Telles.

REPUBLICA DEL ECUADOR

MINISTERIO DE O.O.P.P. Y COMUNICACIONES

CARTA VIAL

ESCALA: 1:2'000.000
Quito, Noviembre de 1937

| CARRETERAS en SERVICIO | KILOMETRAJE |
|---|-------------|
| Rumichaca-Tulcán-El Angel-Ibarra-Otavalo-Quito-Latacunga-Ambato-San Juan-Guaranda-Sn Miguel de Bolívar-Balzapamba-Babahoyo-Vinces-Daule-Guayaquil | 811.1 |
| Quito-Saloya-Santo Domingo-Chone | 146.1 |
| Santo Domingo-Quintín-Esmeraldas | 57.1 |
| San Juan-Guamote-Alausí-Tambo-Cañar | 41.4 |
| Azouques-Cuenca-Saraguro-Loja | 173.6 |
| Ambato-Arenal-Guaranda | 42.8 |
| Cumba-Giron-Yunguilla-Pasoje | 50.0 |
| Zenit-Palileo-Baños-Mera-Puyo | 45.1 |
| Variante de Palileo a las Juntas | 20.9 |
| Carretera nueva Ambato-Palileo | 147.0 |
| Guayaquil-Portoviejo | 215.9 |
| Guayaquil-Salinas | 147.0 |
| Ibarra-Salinas-Concepción | 50.2 |
| Loja-Valladolid | 34.1 |

| RAMALES | KILOMETRAJE |
|--------------|---------------------|
| Carchi | 148.8 |
| Imbabura | 197.7 |
| Pichincha | 320.8 |
| León | 184.7 |
| Tungurahua | 110.3 |
| Chimborazo | 197.9 |
| Bolívar | 74.4 |
| Azuay | 124.0 |
| Loja | 30.0 |
| El Oro | 77.8 |
| Guayas | 166.0 |
| Los Ríos | 214.2 |
| Nanabá | 954.3 |
| Esmeraldas | 58.0 |
| TOTAL | 4,826.7 Kms. |

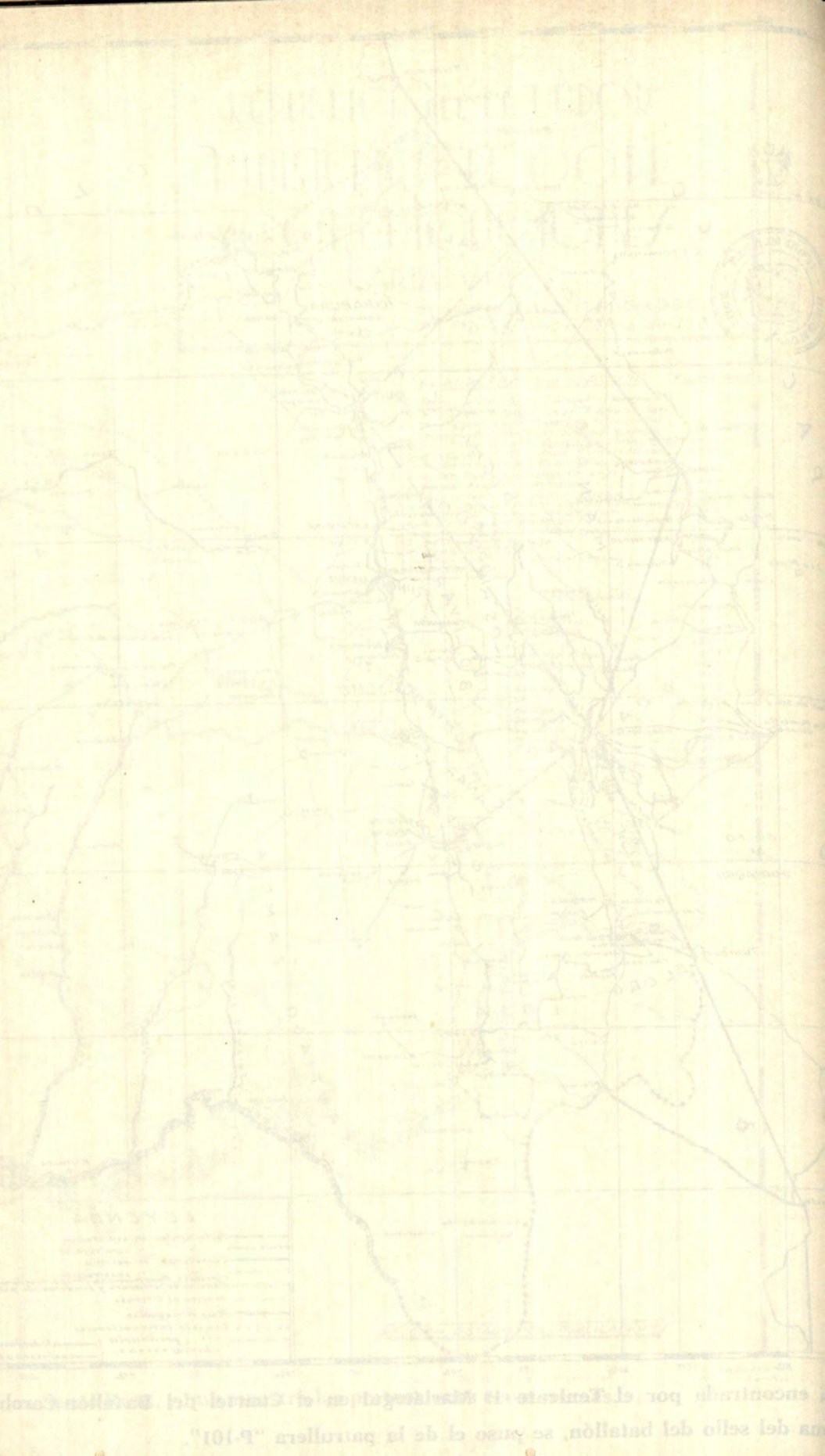
LEYENDA

- Ferrocarriles en explotación
- " " construcción
- Carreteras en servicio
- " " construcción
- Carretera Panamericana (Proyecto y construcción)
- Caminos de herradura y senderos de penetración al Oriente
- Ríos navegables
- Límites internacionales
- " provinciales
- Líneas aéreas — Internacional
- Internas

SECCION ESTADISTICA Y PUBLICACIONES

Límites Occidental de Greenwich 72° dibujante Aljona Sanchez

Carta encontrada por el Teniente 1º Mariátegui en el Cuartel del Batallón Carchi, en Santa Rosa, y que muestra las pretensiones ecuatorianas. Encima del sello del batallón, se puso el de la patrullera "P-101".



encuentra por el Fante de Armada en el Cantón de Bahía de...
na del sello del batallón, se puso el de la paullera "P-101"

VIII

DESOCUPACION DE LA PROVINCIA DE "EL ORO"

Realizado el Protocolo de Río de Janeiro, el Agrupamiento Norte fue notificado de él y, además recibió el 3 de Febrero de 1942 la orden para desocupar la provincia de "El Oro".

El General Ureta, por intermedio de su Estado Mayor, emitió las siguientes disposiciones:

1º—El repliegue de las tropas, servicios, etc. debía comenzar el 4 de Febrero y terminar el 11 a las 18 horas, utilizando para el efecto todos los medios de transporte, marítimos y terrestres.

2º—La 1ra. D.L. ocuparía la zona: Zarumilla-Tumbes-Corrales; y tendría a su cargo la vigilancia y seguridad de la frontera del Zarumilla, desde el mar hasta Cazaderos.

La VIIIa. D.L. ocuparía la zona: El Alto-Talara-Sullana-La Tina-Zazaderos, y tendría a su cargo la vigilancia y seguridad de la zona petrolera y de la frontera del Chira-Macará.

3º—Las demás Unidades del Agrupamiento, permanecerán en sus mismos emplazamientos, listas para lanzarse nuevamente sobre la provincia de EL ORO, en caso de que el Ecuador no cumpliera su compromiso pactado en Río de Janeiro.

La desocupación de la provincia de EL ORO se efectuó conforme a las previsiones y disposiciones del Comando del Agrupamiento, observándose el más estricto orden y puntualidad dentro del plazo fijado.

El 11 de Febrero de 1942 a las 18 horas, no quedó ningún elemento de las tropas peruanas, sino pequeños destacamentos de policía para asegurar el orden en las poblaciones, hasta el día de la entrega de la provincia a las autoridades ecuatorianas.

La ceremonia de entrega de la zona ocupada se efectuó el 13 de

Febrero de 1942, en presencia de los Observadores Militares de los países amigos que habían intervenido con sus buenos oficios.

El Comandante Don Pedro de la Torre Ugarte, fue comisionado para entregar Puerto Bolívar, al representante ecuatoriano. En pleno acto oficial delante de los observadores extranjeros, el referido representante ecuatoriano mirando airadamente a varias casas que le faltaban el techo de calamina, los que fueron usados para confeccionar alojamiento para los prisioneros, exclamó. ¡Cómo es posible! ¡Aquí faltan los techos! ¿qué han sido de ellos? Torre Ugarte impasible, le dice; y que me pregunta a mí. ¿Acaso ustedes nos lo entregaron con inventario?

Desgraciadamente, aquí no ha terminado el incidente, ahora podemos decir que estamos cursando el 4 de Julio de 1941. El Ecuador ha suspendido su labor en la Comisión de Límites y quedan 60 kilómetros por amojonar en la Cordillera del Cóndor. Además pide la revisión del Protocolo de Río de Janeiro. De nuevo los políticos ecuatorianos azuzan al pueblo para capitalizar electores. ¿Llegará de nuevo un 5 de Julio? ¡Ojalá que no!

ANEXO QUE
CONTIENE DESPACHOS
Y PARTES DE COMBATES
DEL B. A. P. "P - 101"

DESPACHOS

Un despacho recibido durante el viaje de la División de Patrulleras a mis órdenes del Callao a Puerto Villar, el 8 de Julio de 1941.

X 2 D de Nava — T — O — STY de Mage G.R. 12 — BT 0009.

El Crucero Alfaro tiene órdenes de su Gobierno de abrir el fuego si avista a las Patrulleras a su mando. Sírvase tomar toda clase de precauciones.

El que fue contestado:

Mage de X 2 D

En caso de avistar Crucero Alfaro será recibido con los honores que le corresponden. Sigue viaje.

PARTE DE VIAJE

PATRULLERA 101

Puerto Pizarro, Julio 12 de 1941

0.100-1

Del: Comandante de la P-101
 Al: Comandante de la Flotilla de Patrulleras
 Asunto: Parte de Viaje

1.—El día 7 de Julio, a 10.30 horas se abre del Muelle del Arsenal Naval rumbo a Puerto Villar con la siguiente tripulación:

| | |
|---|-------------------|
| Alférez de Fragata Germán Castillo | |
| Teniente Primero Salvador Mariátegui y Cisneros | |
| Cabo 1ra. Art. Agustín Correa | del "Grau" |
| Cabo 2da. Art. Lino Ramos | del "Grau" |
| Cabo 2da. Art. Humberto Moreno | del "Grau" |
| Mar. 1ra. Art. Antonio Fiestas | del "Grau" |
| Maq. (Civil) Arturo Fernández | del Arsenal Naval |
| O.M. 3ra. Maq. Roberto Bravo | del "Guisse" |
| Cabo 1ra. Maq. Germán López | del "Guisse" |
| O.M. 3ra. Señ. Carlos Negrini | del "Grau" |
| Cabo 1ra. Rad. Santiago Garnica | del "R-4" |
| Mar. 1ra. Tim. Rafael Yugra | del "Grau" |
| Mar. 1ra. Esp. José Nieves | del "Grau" |

2.—Durante el viaje se distribuyen los Roles de Combate, se hacen zafarranchos diarios, se cargan las cacerinas de 20 mm. y de 7.6 mm. Limpiando los fusiles, se rompe el percutor del fusil N° 37515 (número borroso), quedando en servicio solamente cuatro fusiles Mod. Arg.

3.—En navegación, se para cada doce horas para que el P-102 cambie su filtro de petróleo. El 9 de Julio se recalca en la Isla de Macabí, para que el P-102 componga una tubería de aceite que se había desoldado. El 11 de Julio a 14.00 horas se amarra en Puerto Villar. A 08.00 horas se rellenó el tanque de agua dulce, zarpando al mediodía del 12 rumbo a Puerto Pizarro, donde se fondea a 15.15 horas.

Millas recorridas: 652. Horas de navegación: 92.

La dotación de esta Patrullera ha respondido ampliamente a todas las exigencias de esta navegación. Los dos primeros días hubieron algunos mareados pero en ningún momento dejaron de cumplir la rutina diaria pre-establecida.

4.—A poco de zarpar, se nota que el Tanque N° 4 (Popa Babor), pierde los 500 litros de petróleo que transportaba, debido a una picadura en el tanque o tubería que aún no ha podido ser localizada. Las tres sentinas están continuamente haciendo agua, falla que aumentó al pasar el Cabo Blanco, donde la mar gruesa golpeó a la embarcación. Durante la navegación, el motor funcionó con toda regularidad. El consumo de petróleo ha sido de 1,500 litros; el de aceite de 50 litros; el agua alcanza para cinco días. El consumo de aceite ha sido excesivo debido a que el aceite entregado es de menor grado de fluidez que el aceite que usa este motor y porque existe una fuga por la parte posterior del cambio de marcha.

5.—El circuito eléctrico y el de la Radio, están en buenas condiciones, dejando luz y radio de funcionar al día siguiente de zarpar porque se descargaron las baterías, que seguramente tiene mucho tiempo de servicio. El generador principal, dejó de trabajar el día 8 por haberse roto el chicote de las escobillas y tener robadas las conexiones. Se conectó el generador auxiliar que funcionó hasta consumir los cinco galones de gasolina que teníamos a bordo. El generador principal fue reparado el día 11 en el B.A.P. "Villar" y la batería fue cargada por el P-102.

6.—Se necesitan los siguientes repuestos:

- 4 empaquetaduras de cobre de 1/16" para la cabeza del motor.
- 5 metros de empaquetadura cuadrada de cáñamo prensado con jebe para las dos bombas de agua de 1/4".
- 2 metros de empaquetadura de agua para el prensa estopa del eje de cola.
- 4 resortes circulares de acero para las válvulas de seguridad de las bombas y botella de aire: 10 espiras, 1/8" de espesor, 916 diám. ext. y 11/2 de al. y válvula atmosférica completa.
- 1 juego de válvulas con su resorte para las bombas de petróleo y repuestos para las mismas.
- 1 metro cuadrado de empaquetadura de fibra en plancha de 1/16.
- 1 metro cuadrado de empaquetadura en plancha de cartón de 1/8
- 1 pistón de repuesto para la bomba de refrigeración y su respectiva tuerca.
- 1 llave para sacar difusores.
- 1 llave francesa de dos bocas de 8" de largo.
- 1 caja chica de tarrajas que se quedó en el Arsenal Naval.
- 1 tarro de carboramdi.
- Acido para soldar, soldadura y piedra amoníaco para limpiar cautil escobilla de alambre fina.
- 12 anillos de presión de 1/2 de acero de 1/8 de espesor.
- 2 baterías de doce volts.
- 2 lanternas de mano de tres elementos con sus respectivas pilas.
- 12 pilas de repuesto y dos bombitas para las mismas de 3.8 v.
- 1 lona confeccionada como funda para cañón de 20 mm. simple afuste.
- 2 latas de kerosene y dos de gasolina.
- 2 galones de pintura verde.
- 2 toneladas de petróleo Diessel filtrado.
- 80 litros de aceite Ticol Gargyle SAE 50.
- 500 pastillas de sulfato de quinina de 0.2 grs.

7.—Es necesario proveer a la Patrullera de los medicamentos necesarios para tener el botiquín dotado en caso de emergencia y para cuidar la salud de la tripulación.

8.—Quedan víveres para diez días, todos son secos.

Dios guarde a Ud.

Salvador Mariátegui y Cisneros
El Teniente 1º Cmdte. de la P-101

Distribución:

Original: Cmdte. Flotilla de Patrulleras
Copia: J.E.M.G.
" Archivo

PARTES DE COMBATE

SELLO DE LA
PATRULLERA P-101

El Salto, 21 de Julio de 1941.

Del: Teniente 1º Comandante del P-101
 Al: Comandante de la Flotilla de Patrulleras
 Asunto: Combate con el Atahualpa
 Referencia: Su orden verbal

1.—Remito a usted el Parte escrito del encuentro con el Atahualpa, del que le informé oportunamente en forma verbal.

2.—En cumplimiento a lo ordenado en su memorándum N° 7, del 19 de Julio de 1941, la Fuerza a mi mando, compuesta por el P-101 y P-98, zarpó de Puerto Pizarro a 11.00 horas del 19 y procedió hacia el Boca de Capones.

3.—En las proximidades de la Boca de Capones se divisó el Mástil de Señales indicando "Buque enemigo en nuestras aguas". Poco después se avistó el mástil y la silueta reconocida por el Tte. 1º Díaz Zumaeta como la del Atahualpa.

4.—Como tenía orden de entrar a los Esteros a patrullar, continué la aproximación.

5.—El P-98 se había distanciado por su andar y porque el mar lo afectaba más que a mi buque.

6.—A 12h.10m. estando el P-101 cruzando la barra y en su punto más peligroso, se oyó un disparo de cañón y poco después un segundo disparo, provenientes del buque ecuatoriano. En ese momento no se pudo contestar el fuego a causa del gran movimiento que el mar imprimía al buque pero, poco después ordené "zafarrancho de combate" y abrí el fuego sobre el buque enemigo, el que inició su retirada por el estero entre Tembleque y la Isla Corea.

7.—Al pasar a la cuadra de Payana recibí el fuego de los puestos de tierra, el que fue contestado.

8.—Perseguí al Atahualpa hasta donde se pudo, pues el práctico de mi buque no conocía ese canal.

Durante esa persecución mantuve el fuego sobre el enemigo y en vista que la distancia aumentaba ordené el regreso.

9.—A 12h.35m. tomé el fondeadero en Capones en momento que entraba el P-98.

10.—Se continuó con el recorrido ordenado en su memorándum.

Dios guarde a Ud.
 Salvador Mariátegui y Cisneros

El Teniente 1º Cmdte. de el P-101

Original:
 Archivo:

SELLO DE LA PATRULLERA
P-101

A bordo del P-101 25 de Julio de 1941.

Del: Teniente 1° S. Mariátegui, Comandante del P-101
Al: Comandante de la Flotilla de Patrulleras
Asunto: Combate con el Patrullero "Hualtaco"

1.—De acuerdo a su orden verbal del 23 de Julio, dada en el Salto, para bloquear las comunicaciones del puerto de Hualtaco, la Fuerza a mis órdenes compuesta por el P-101, P-102, P-103 y P-98, zarpó del Salto a las 16h.15m. con dirección a Pampa de Cebollas, donde se ingresó a 17h.00m.

2.—Los buques fueron dispuestos en la siguiente forma, P-101 en vigilancia de la Boca de Hualtaco, el P-102 en la Boca del Estero que conducía a Matapalo, el P-103 en las bocas del O., que conducen al mar y el P-98 de enlace.

3.—A 17h.10m. avisté una Patrullera ecuatoriana que salía del Estero Hualtaco con dirección a la boca que al E. de la isla Seca conduce a Cayanca. Mi buque estaba camuflado con ramas y no era visible, dejé que el enemigo se aproximara, reconociéndolo como el S.S.F. "HUALTACO", cuando estuvo aproximadamente a 100 metros, abrí el fuego con el cañón, ametralladora y fusilería, dando marcha avante y cayendo a Er. para cortar el rumbo y evitar que pasara a Cayanca. El buque enemigo contestó el fuego con ametralladora y fusilería. A los pocos momentos la nave enemiga silenció sus fuegos e inició una rápida retirada.

3.—Se apreció daños en el buque ecuatoriano, mi buque tuvo impactos sin importancia en la cámara y aleta de Er.

4.—Los demás buques avisados por el fuego iniciaron la concentración abriendo el fuego a larga distancia.

5.—En previsión que volviera a salir se apostó al P-98 camuflado al O. de la entrada del estero Hualtaco, con la misión de no dejar entrar al enemigo. Los P-102, P-103 se deberían mostrar visibles a gran distancia y el P-101 se camuflaría al E. de la isla Seca para interceptarlo.

6.—A 17h.40m. volvió a salir la Patrullera ecuatoriana y viendo lejos a los buques zurcó a gran velocidad la "Pampa de Cebollas" y estando a corta distancia del P-101, inicié el fuego impactándolo y causándole averías que le hicieron perder el gobierno, apenas si contestó el fuego, restableció su gobierno y se internó en el estero Hualtaco a pesar que el Alferez Castillo en el P-98 interceptó su rumbo acribillándolo con su ametralladora.

7.—No fue posible internarse en el estero por no permitirlo el calado de nuestros buques y empezar la baja, sólo el P-98 trató de hacerlo.

8.—Se continuó el bloqueo.

9.—Es cuanto tengo que informar.

Dios guarde a Ud.

El Teniente 1° Cmdte. de el P-101
Salvador Mariátegui y Cisneros

Distribución:
Original:
Archivo:

SELLO DE LA PATRULLERA
P-101

A bordo del P-101 29 de Julio de 1941

Del: Teniente 1º Comandante del P-101.
Al: Comandante de la Flotilla de Patrulleras
Asunto: Combate de Matapalo — Cambio del Plan

1.—De acuerdo a lo ordenado por Ud. el 27. A 06h.00m. del 28 se preparaba el P-99 al mando del Alférez Bellina para zarpar al Salto a traer la tropa del B.I. 5 cuando se avistó un bombardero que bombardeó el Fortín de Matapalo.

2.—Esto cambiaba el Plan, pues según lo acordado, la Flotilla debía actuar inmediatamente después del bombardeo aéreo.

3.—Debido a este cambio, después de una apreciación de la nueva situación presentada, opiné que se debía actuar inmediatamente para explotar la sorpresa y el efecto moral del bombardeo.

4.—Dispuse que zarpara el P-99 y que su Comandante, el Alférez Bellina le diera parte del cambio del Plan.

5.—Se efectuó la aproximación al Puesto enemigo abriéndose el fuego en orden de llegada y escogiendo los blancos buque por buque apenas fueran apareciendo.

6.—La orden de desembarco se daría de acuerdo a los efectos del bombardeo.

7.—A 06h.48m. se avistó el fortín e inmediatamente se abrió el fuego.

8.—A 07h.00m. se notó un movimiento de repliegue de las fuerzas ecuatorianas, y ordené el desembarco que se efectuó en el siguiente orden: P-98 Alférez Castillo, P-103, Tte. Barreto, atacando el ala izquierda del dispositivo enemigo; el P-101 Tte. 1º Mariátegui y P-103 Tte. 1º Díaz Zumaeta atacaron el ala derecha desalojando al enemigo de sus posiciones.

9.—La dotación de mi buque P-101 y del P-102, Tte. 1º Díaz Z. persiguió al enemigo por una trocha hasta un gran campo abierto donde fue necesario enmascararse y utilizar nuestras ametralladoras como base de fuegos para poder atacar por los flancos, pues el enemigo, se había hecho fuerte enmascarándose en el mangle del extremo opuesto.

10.—A 10h.00m. llegó Ud. con una Compañía del B.I. 5 a cuyas órdenes quedaron las operaciones de limpieza.

11.—Capturamos, el pabellón, 22 machetes, 9 fusiles, 4 cajas de munición y objetos pertenecientes a un oficial llamado Bravo Malo. Los machetes tenían leyendas ofensivas.

12.—Es todo cuanto tengo que informar a Ud.

Dios guarde a Ud.

Salvador Mariátegui y Cisneros
El Teniente 1º Cmdte. de el P-101

Distribución:
Original:
Archivo:

SELLO DE LA PATRULLERA
P-101

A bordo del P-101 29 de Julio de 1941.

Del: Teniente 1º Comandante del P-101
Al: Comandante de la Flotilla
Asunto: Combate de Payana

- 1.—Al zarpar de Matapalo y de acuerdo a su disposición se procedió a la captura del Fortín de Payana.
- 2.—Todos las circunstancias eran favorables:
 - a) Marea baja, nos daba protección.
 - b) No habían tenido tiempo para concentrarse con los fugitivos de Matapalo.
 - c) Moral afectada por el bombardeo de Matapalo.
- 3.—A las 11h.05m. se inició el ataque con los P-101, P-102 y P-103, teniendo al P-102 en el ala izquierda y el P-103 en la derecha, atacando el P-101 al centro para tratar de desembarcar su dotación que estaba reforzada con la de otros buques.
- 4.—Al no ser posible efectuar el desembarco por el recio fuego enemigo, mi buque se retiró de la acción hacia Capones para embarcar a las guardias civiles y civiles armados. El fuego fue mantenido por los P-102 y P-103.
- 5.—A 12h.10m. con los nuevos efectivos a bordo el P-101 entró de nuevo en acción y a 12h.17m. lograba desembarcar su tripulación, formando el dispositivo como sigue:
 - Flanco derecho, efectivos de la Flotilla al mando del O.M. 3a. Negrini.
 - Flanco izquierdo, efectivos de la Policía al mando del Sargento Flores.
 - Reserva, la constituían los civiles armados y algunos guardias civiles al mando del Cabo Mavila (G.C.).
 - Base de fuego, las ametralladoras de la Flotilla.
 - El grupo de Comando a mis órdenes se situó al centro del dispositivo.
- 6.—Cuando el P-101 se retiró de la orilla estaba al mando accidental del Alférez M. Vegas y fue a apoyar con los otros buques el avance de las tropas de tierra.
- 7.—En tierra se inició el asalto a 12h.25m. después de lanzar las batallas de gasolina, desalojándose de la posición enemiga después de cortas ráfagas de ametralladora, entrando al asalto con balloneta calada, se arrió el Pabellón Ecuatoriano izando el Peruano el suscrito.
- 8.—La tropa enemiga se retiró a través del estero Seco.
- 9.—Se tomó botín de guerra además del pabellón.
- 10.—Se notaron huellas de haber heridos que fueron retirados por el enemigo.
- 11.—Nuestra tropa sin novedad, salvo pequeñas heridas, Cabo 2º H. Moreno, Guardia Civil Angel Cruz y Tte. Mariátegui*. Todos con fragmentos de granada.
- 12.—Es cuanto tengo que informar.

Dios guarde a Ud.

El Teniente 1º Cmdte. de el P-101

Salvador Mariátegui y Cisneros

Original:
Archivo:

* Díaz después, cuando se hizo cargo del Departamento de Sanidad de la Flotilla el Tte. Don Eduardo Bermúdez, me extrajo astillas de granada, de la cabeza y pierna izquierda, operación que está anotada en la Libreta de Sanidad en el Archivo del Ministerio de Marina.

DESPACHO POR RADIO

31 de Julio de 1941.

Sírvase ratrasmitir todas las unidades siguiente telegrama Capitán de Navío Bravo Arenas Comandante General Escuadra Talara B.T. En las horas de prueba que le ha tocado vivir a las Fuerzas Armadas de la Nación defendiendo con valor la integridad nacional territorial del Perú en la agresión del país vecino del Norte que pretendió hallar nuestro sagrado suelo le ha correspondido a nuestra Marina de Guerra un rol digno de su prestigio y de las glorias del pasado, por lo que hago llegar mi congratulación a los Jefes, Oficiales y Marinería que en los actuales momentos cooperan eficazmente junto con el Ejército, Aviación y Policía en el mantenimiento de la respetabilidad de nuestra soberanía.

Presidente Prado

Léase cubierta a todo el personal de la Flotilla, por unidades.

P.T.U.

AGRUPAMIENTO DEL NORTE
1a D.L.

Nº 32

ORDEN GENERAL DE LA DIVISION Y DE LA COMANDANCIA DE ARMAS

Felicitación:

A 21.12 se ha recibido el siguiente telegrama del Sr. General Comandante del Agrupamiento del Norte.

Nº 716.—Comangral. - Tumbes. - Recibido siguiente telegrama de "Mingue-rra". - Nombre Señor Presidente de la República y mío propio, reciba Ud. y trasmita a Comandantes Primera y Octava, Fuerzas Aéreas, Marina y Policía y a Jefes, Oficiales, tropas sus órdenes, nuestras más calurosas felicitaciones por brillante rotundo éxito alcanzado nuestras armas, batallas ayer, que pone evidencia eficiencia comando y valor nuestros soldados, quienes nación entera tiene la más absoluto confianza seguirán colocando muy alto nuestro amado bicolor; Gobierno interpretando sentir nación entera se inclina reverente ante los caídos en gloriosa defensa del honor y derechos de nuestra patria y expresa a los heridos la profunda emoción con que la ciudadanía los acompaña. Fdo. General La Fuente. - Felicitación a la cual se une nuestro Jefe manifestando la satisfacción que ha experimentado, por la forma como cada uno ha sabido cumplir con su deber. Esta felicitación debe ser publicada en la Orden del Día de las unidades. - General Ureta.

Al transmitir, lleno de emoción patriótica, la felicitación de nuestros jefes, que justificadamente habéis ganado en el Campo de Batalla os envío también la mía, profundamente convencido que al permanecer en nuestros puestos de alerta terminaremos cumpliendo con nuestro deber, como ya lo han hecho nuestros camaradas caídos en las jornadas del 24, 25 y 26 de Julio.

El Coronel Comandante General de la División
(Fdo.) **Luis E. Vinatea**

Nota.—Esta orden debe ser leída en cuatro listas consecutivos.

Es copia fiel del original
El C. de C.
Pedro de la Torre Ugarte

Al transmitir esta felicitación, uno la mía a los oficiales y tripulantes de la Flotilla, guardias civiles y civiles que con arrojo, a mis órdenes, se empeñaron en la acción para defender nuestro suelo y Pabellón. ¡Viva el Perú!

El Teniente 1º Cmdte. de el P-101
Salvador Mariátegui y Cisneros

SELLO DE LA PATRULLERA
P-101

A Bordo del P-101 30 de Julio de 1941.

Del: Teniente 1º Comandante del P-101
Al: Comandante de la Flotilla
Asunto: Operaciones en la Isla de Tembleque

1.—Con el objeto de terminar la conquista de Tembleque, se organizó el siguiente Plan:

- a) Una Sección reforzada compuesta de Marineros y Guardia Civil a órdenes del Alférez Bellina saldría de Payana hacia Salinas donde deberían llegar a 08.30 del 30 enmascarándose hasta que la Flotilla empezara el fuego, al cesar éste, la Fuerza de tierra debería entrar y capturar la población, enviando los prisioneros bajo custodia a Payana. Terminada la operación se reuniría con la fuerza del Alférez Vegas.
- b) Una Sección reforzada, compuesta de guardias civiles y civiles armados al mando del Alférez Vegas, saldrían de Payana hacia San Gregorio. En el trayecto se las reuniría la Sección del Alférez Bellina. Ambas secciones deberían llegar a las cercanías de San Gregorio a 11h.00m. y enmascararse para esperar una ráfaga de "tracers"* que haría el P-101 y que sería contestada por la fuerza de tierra con señales rojas. La Flotilla abriría fuego contra la población y si este no era contestado se lanzaría al asalto capturando la población, si el fuego era contestado esperaría los efectos del bombardeo y se lanzaría cuando del P-101 le hicieran disparos rojos.
- c) Las marchas de ambas fuerzas se harían tomando las precauciones para evitar una sorpresa, enviando patrullas en avanzada.
- d) La Flotilla debería estar a 08h.30m. en Salinas y 11h.00m. en San Gregorio.

2.—A 08.00 zarpó la Flotilla, compuesta del P-101, P-101 y P-103, de Payana, a 08h.30m. estuvo frente a Salinas, donde hizo una ráfaga corta y al no tener contestación se hizo la señal para que avanzara el Alférez Bellina, que entró a la población encontrándola abandonada.

3.—Continuando la ejecución del Plan, se siguió la navegación, destacándose el P-101, para reconocer un Puesto ecuatoriano desde donde se había hecho fuego a la Patrullera del Alférez Castillo, no hubo novedad. Al llegar a Pampa de Cebollas, se destacó al P-103 para que reconociera las bocas de los esteros del Norte y se mantuviera en vigilancia.

4.—Los P-101 y P-102 continuaron a San Gregorio y a 11h.00m. se hicieron ráfagas cortas de cañón y después se intimó a las fuerzas y población que se rindieran. Fueron saliendo soldados y civiles, los que formaron en la orilla y fueron rodeados por las Fuerzas de los alfereses Vegas y Bellina.

5.—Se capturó también el balandro "Tres Estrellas" que estaba fondeado en el Puerto.

6.—Los prisioneros fueron enviados a El Salto, en relación se adjunta.

7.—Es cuanto tengo que informar.

Dios guarde a Ud.

El Teniente 1º Cmdte. de el P-101
Salvador Mariátegui y Cisneros

Distribución:

Original:

Archivo:

* Proyectiles que tienen en el culote (parte de atrás) un hueco por donde despiden una estela de humo, son los usados durante el día, en la noche se usan otros, que dejan ver una luz.

SELLO DE LA PATRULLERA
P-101

Relación de prisioneros ecuatorianos tomados en San Gregorio y entregados a la Guardia Civil del Puesto El Salto para ser enviados a Zarumilla:

Leoncio Pinedo Díaz. - Juan Lorenzo Calle. - Mauro Heras. - Vicente Jurado. - Alberto Jiménez. - Luis Aurelio Abril. - Víctor Jurado. - Eduardo Granda. - Dios Sobrino de la Cruz. - Cipriano, Mayor. - Julio Mayor. - Eusebio Mayor. - Moisés Mayor Justo Pastor Heras. - Emilio Mayor. - Mateo Jiménez. - Francisco Jurado. - Vicente Cacao. - Sixto Cacao. - Manuel Cruz. - Teófilo Severo. - Luis Honorato Cruz. - Heovigildo Cacao. - Grocidiano Cacao. - Rodolfo Gonzales. - José Gonzales.

El Salto, 31 de Julio de 1941.

El Comandante de Puesto
Cabo Crisanto Mavila C.

DESPACHO POR RADIO

31 de Julio de 1941.

Sírvase ratrasmitir todas las unidades siguiente telegrama Capitán de Navío Bravo Arenas Comandante General Escuadra Talara B.T. En las horas de prueba que le ha tocado vivir a las Fuerzas Armadas de la Nación defendiendo con valor la integridad nacional territorial del Perú en la agresión del país vecino del Norte que pretendió hallar nuestro sagrado suelo le ha correspondido a nuestra Marina de Guerra un rol digno de su prestigio y de las glorias del pasado, por lo que hago llegar mi congratulación a los Jefes, Oficiales y Marinería que en los actuales momentos cooperan eficazmente junto con el Ejército, Aviación y Policía en el mantenimiento de la respetabilidad de nuestra soberanía.

Presidente Prado

Léase cubierta a todo el personal de la Flotilla, por unidades.

P.T.U.

AGRUPAMIENTO DEL NORTE
1a D.L.

Nº 32

ORDEN GENERAL DE LA DIVISION Y DE LA COMANDANCIA DE ARMAS

Felicitación:

A 21.12 se ha recibido el siguiente telegrama del Sr. General Comandante del Agrupamiento del Norte.

Nº 716.—Comangral. - Tumbes. - Recibido siguiente telegrama de "Mingue-rra". - Nombre Señor Presidente de la República y mío propio, reciba Ud. y trasmita a Comandantes Primera y Octava, Fuerzas Aéreas, Marina y Policía y a Jefes, Oficiales, tropas sus órdenes, nuestras más calurosas felicitaciones por brillante rotundo éxito alcanzado nuestras armas, batallas ayer, que pone evidencia eficiencia comando y valor nuestros soldados, quienes nación entera tiene la más absoluto confianza seguirán colocando muy alto nuestro amado bicolor; Gobierno interpretando sentir nación entera se inclina reverente ante los caídos en gloriosa defensa del honor y derechos de nuestra patria y expresa a los heridos la profunda emoción con que la ciudadanía los acompaña. Fdo. General La Fuente. - Felicitación a la cual se une nuestro Jefe manifestando la satisfacción que ha experimentado, por la forma como cada uno ha sabido cumplir con su deber. Esta felicitación debe ser publicada en la Orden del Día de las unidades. - General Ureta.

Al transmitir, lleno de emoción patriótica, la felicitación de nuestros jefes, que justificadamente habéis ganado en el Campo de Batalla os envío también la mía, profundamente convencido que al permanecer en nuestros puestos de alerta terminaremos cumpliendo con nuestro deber, como ya lo han hecho nuestros camaradas caídos en las jornadas del 24, 25 y 26 de Julio.

El Coronel Comandante General de la División
(Fdo.) **Luis E. Vinatea**

Nota.—Esta orden debe ser leída en cuatro listas consecutivos.

Es copia fiel del original
El C. de C.
Pedro de la Torre Ugarte

Al transmitir esta felicitación, uno la mía a los oficiales y tripulantes de la Flotilla, guardias civiles y civiles que con arrojo, a mis órdenes, se empeñaron en la acción para defender nuestro suelo y Pabellón. ¡Viva el Perú!

El Teniente 1º Cmdte. de el P-101
Salvador Mariátegui y Cisneros

13/VIII/41

Tte. Mariátegui

1.—Le envió sus Partes de actividades para que los escriba a máquina, envíelas inmediatamente.

Saludos

P.T.U.

Un sello de la Comandan
de la Flotilla de Patrulleras

UN SELLO DE LA PATRULLERA
P-101

A bordo del P-101 15 de Agosto de 1941.

Del: Tte. 1º Comandante del P-101
Al: Comandante de la Flotilla
Asunto: Remite Partes de Acciones
Referencia: Su memorándum del 13 de Agosto

1.—En mi buque no hay máquina de escribir, los Partes de Viaje y de Carena los hizo en Pto. Pizarro un furriel de la Capitanía.

2.—En el Salto hay una máquina de la Policía, pero yo no llegó allí a causa de las operaciones que me retienen todo el tiempo afuera.

3.—Le agradeceré que los haga en la Capitanía que los firmaré en cuanto estén listos.

4.—Por estas razones le envió los mismos Partes escritos a mano.

Dios guarde a Ud.

El Teniente 1º Cmdte. de el P-101
Salvador Mariátegui y Cisneros

Original:
Archivo:

Nota.—El paquete conteniendo los Partes se quedaron en el Puesto de Policía de "El Salto", no sé si por olvido, o negligencia no le dieron trámite.

Mucho tiempo después me los remitió a Lima el Alférez de la Guardia Civil Don Luis Flores Montani que tan brillantemente actuara al mando de su gente y a mis órdenes en el combate de Payana y la conquista de Tembleque.

El Parte de Actividades de la Flotilla lo pasó el Comandante Torre Ugarte el 15 de Agosto sin recibir mis Partes.

UN SELLO DE LA COMANDANCIA
DE LA FLOTILLA

Puerto Pizarro, 8 de Setiembre de 1941.

MEMORANDUM N° 15

Para: Tte. 1° Salvador Mariátegui

1.—Sírvasse Ud. disponer que con el personal de la Flotilla que se encuentra en Capones, se efectúe una visita a Salinas y se me informe detalladamente, sobre lo siguiente:

- a) Número de pozos para sal.
- b) Capacidad aproximada, de cada uno y la total.
- c) Cantidad de sal, ensacada y en depósito.
- d) Número de casas y depósitos construídos.
- e) Extensión de la línea para carros.
- f) Número de carros plataformas.
- a) Inventario general de otros inventarios existentes.

El Capitán de Corbeta
Pedro de la Torre Ugarte

UN SELLO DE LA PATRULLERA
P-101

Capones, 15 de Setiembre de 1941.

Del: Comandante del P-101
Al: Comandante de la Flotilla de Patrullas
Asunto: Inventario de Salinas. - Remite
Referencia: Memorándum N° 15. - 8 Set. 1941

1.—En cumplimiento a su orden, comisioné al A. de F. Bellina, Comandante del P-98, para que efectuara el inventario del Puesto de las Salinas, tomado por el personal a sus órdenes, después del bombardeo efectuado por la Flotilla el 31 de Julio.

2.—Adjunto a este, envío el informe presentado por el A. de F. Bellina.

Dios guarde a Ud.
El Teniente Primero Cmdte. de la P-101
Salvador Mariátegui y Cisneros

Distribución:

Original: Comandante de la Flotilla
Archivo:

Caponés, 15 de Setiembre de 1941.

Del: A. de F. Jorge Bellina
 Al: Tte. 1º Salvador Mariátegui
 Asunto: Inventario de Salinas. - Informa
 Referencia: Memorándum N° 15. - Fecha 8 de Setiembre de 1941.

1.—En la fecha se ha tomado el inventario de la existencia de Salinas, conforme lo ordenado en el memorándum de la referencia:

a) Número de pozos de sal: 48.

b) Capacidad aproximada de cada uno y la total:

| | | | | | | | | |
|-------------|-----------|---|------|---|------|---|-------|----|
| Pozo N° 1: | 16 | x | 25 | x | 0.20 | = | 80 | m3 |
| Pozo N° 2: | 108 | x | 13.5 | x | 0.20 | = | 291.6 | m3 |
| Pozo N° 3: | 25 | x | 20 | x | 0.20 | = | 100 | m3 |
| Pozo N° 4: | 18 | x | 17 | x | 0.20 | = | 61.2 | m3 |
| Pozo N° 5: | 18 | x | 17 | x | 0.20 | = | 61.2 | m3 |
| Pozo N° 6: | 18 | x | 17 | x | 0.20 | = | 61.2 | m3 |
| Pozo N° 7: | 18 | x | 17 | x | 0.20 | = | 61.2 | m3 |
| Pozo N° 8: | 18 | x | 17 | x | 0.20 | = | 61.2 | m3 |
| Pozo N° 9: | 58 | x | 12 | x | 0.20 | = | 139.2 | m3 |
| Pozo N° 10: | 34.5 | x | 16 | x | 0.20 | = | 110.4 | m3 |
| Pozo N° 11: | 34.5 | x | 16 | x | 0.20 | = | 110.4 | m3 |
| Pozo N° 12: | 34.5 | x | 16 | x | 0.20 | = | 110.4 | m3 |
| Pozo N° 13: | 34.5 | x | 16 | x | 0.20 | = | 110.4 | m3 |
| Pozo N° 14: | 18 | x | 17 | x | 0.20 | = | 61.2 | m3 |
| Pozo N° 15: | 18 | x | 17 | x | 0.20 | = | 61.2 | m3 |
| Pozo N° 16: | 27 | x | 16 | x | 0.20 | = | 86.4 | m3 |
| Pozo N° 17: | 53 | x | 12 | x | 0.20 | = | 127.2 | m3 |
| Pozo N° 18: | 44 | x | 20 | x | 0.20 | = | 176 | m3 |
| Pozo N° 19: | 48 | x | 16 | x | 0.20 | = | 153.6 | m3 |
| Pozo N° 20: | NO EXISTE | | | | | | | |
| Pozo N° 21: | 17 | x | 16 | x | 0.20 | = | 54.4 | m3 |
| Pozo N° 22: | 17 | x | 16 | x | 0.20 | = | 54.4 | m3 |
| Pozo N° 23: | 17 | x | 16 | x | 0.20 | = | 54.4 | m3 |
| Pozo N° 24: | 17 | x | 16 | x | 0.20 | = | 54.4 | m3 |
| Pozo N° 25: | 17 | x | 16 | x | 0.20 | = | 54.4 | m3 |
| Pozo N° 26: | 17 | x | 16 | x | 0.20 | = | 54.4 | m3 |
| Pozo N° 27: | 17 | x | 16 | x | 0.20 | = | 54.4 | m3 |
| Pozo N° 28: | 17 | x | 16 | x | 0.20 | = | 54.4 | m3 |
| Pozo N° 29: | 17 | x | 16 | x | 0.20 | = | 54.4 | m3 |
| Pozo N° 30: | 17 | x | 16 | x | 0.20 | = | 54.4 | m3 |
| Pozo N° 31: | 17 | x | 16 | x | 0.20 | = | 54.4 | m3 |
| Pozo N° 32: | 17 | x | 16 | x | 0.20 | = | 54.4 | m3 |

| | | | | | | | | | |
|------|--------|----|---|----|---|------|---|------|----|
| Pozo | Nº 33: | 17 | x | 16 | x | 0.20 | = | 54.4 | m3 |
| Pozo | Nº 34: | 17 | x | 16 | x | 0.20 | = | 54.4 | m3 |
| Pozo | Nº 35: | 17 | x | 16 | x | 0.20 | = | 54.4 | m3 |
| Pozo | Nº 36: | 17 | x | 16 | x | 0.20 | = | 54.4 | m3 |
| Pozo | Nº 37: | 17 | x | 16 | x | 0.20 | = | 54.4 | m3 |
| Pozo | Nº 38: | 17 | x | 16 | x | 0.20 | = | 54.4 | m3 |
| Pozo | Nº 39: | 17 | x | 16 | x | 0.20 | = | 54.4 | m3 |
| Pozo | Nº 40: | 15 | x | 15 | x | 0.20 | = | 45 | m3 |
| Pozo | Nº 41: | 15 | x | 15 | x | 0.20 | = | 45 | m3 |
| Pozo | Nº 42: | 15 | x | 15 | x | 0.20 | = | 45 | m3 |
| Pozo | Nº 43: | 15 | x | 15 | x | 0.20 | = | 45 | m3 |
| Pozo | Nº 44: | 15 | x | 15 | x | 0.20 | = | 45 | m3 |
| Pozo | Nº 45: | 15 | x | 15 | x | 0.20 | = | 45 | m3 |
| Pozo | Nº 46: | 15 | x | 15 | x | 0.20 | = | 45 | m3 |
| Pozo | Nº 47: | 15 | x | 15 | x | 0.20 | = | 45 | m3 |
| Pozo | Nº 48: | 15 | x | 15 | x | 0.20 | = | 45 | m3 |
| Pozo | Nº 49: | 15 | x | 15 | x | 0.20 | = | 45 | m3 |

CAPACIDAD TOTAL 3,507.6 m3

- c) Cantidad de sal ensacada y en depósitos.
Ensayada no hay.

Existencia en depósito: existe 1,500 quintales aproximadamente.

- d) Número de casas y depósitos construídos: 4 casas de un sólo piso, construídas sobre puntales; una casa de dos pisos (administración), un depósito para almacenaje de la sal.

Todas estas casas son de material de caña de guayaquil y con techos de calamina.

Existen también cuatro corrales para ganado.

- e) Exstensión de la línea para carril 600 metros (vía angosta).

- f) Número de carros plataforma: 2 carros con plataforma de madera.

- g) Inventario general de otros materiales existentes: no hay existencia de ninguna clase de materiales.

2.—Es cuanto tengo a Ud. que informar.

Dios guarde a Ud.

El A. de F.
Jorge Bellina

Distribución:

Original: Tte. 1º Mariátegui

Copia: Archivo

Señor General de Brigada

Presidente de la Benemérita

Sociedad Fundadores de la Independencia

Vencedores del 2 de Mayo 1866 y

Defensores Calificados.

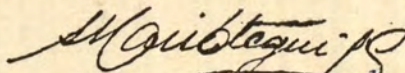
Mí General:

Cuando terminó la Campaña con el Ecuador en 1941 y cesó mí mando en el B. A. P. P-101, su dotación tuvo un gesto espontáneo y que me honró, recogió el Pabellón Nacional que estuvo clavado durante todas las operaciones y me lo entregó con estas palabras: "No podía estar en mejores manos" Mí Teniente". Desde ese momento lo guardé honrando mí casa como el objeto mas precioso para mí.

Pero, esta sagrada reliquia, tanto por sí misma, como porque fuera el simbolo al que un puñado de marinos ofrendaran sus esfuerzos y sacrificios y del que sacaran fuerza y valor para empeñarse en el combate, tiene mejor que en mí casa, un sitio donde ser depositado y este es la Benemérita Sociedad que Ud. preside.

Así mismo pongo a la disposición de la Benemerita Sociedad dos Pabellones ecuatorianos que tambien guardé con el respeto que se merecen los simbolos por los cuales sus soldados dieron sus vidas. Uno perteneció a la Patrullera "Hualtaco" que cayó en poder de las fuerzas a mí mando despues del combate del 25 de julio y el otro fué del Fortin de "Payana" y fué arriado por mí despues de la acción empeñada el 28 de julio de 1941.

Con todo respeto.



S. Mariátegui y Cisneros.

Al inaugurarse el Museo Naval del Perú, dirigido por un prestigioso y culto Jefe de nuestra Armada el Capitán de Navío (r) Don Julio J. Elías, le envíe el contenido del paquete olvidado en El Salto y tuve una respuesta que me honra y colma todos los sinsabores de ese olvido.

Callao, 17 de Julio de 1967.

Sr. Capitán de Fragata (r)
Dn. Salvador Mariátegui y Cisneros
LIMA.—

Estimado camarada y amigo:

Con una carta expositiva, se ha servido Ud., remitir para el Archivo del Museo Naval del Perú, los partes originales de las acciones de armas del B.A.P. "P-101", unidad que comandó en la Campaña de Zarumilla en 1941; como durante ese período táctico, por su antigüedad en el grado, tuvo Ud. también el comando de la entonces llamada Flotilla de Patrulleras, resulta que los nueve documentos remitidos para nuestro Archivo, condensan el trabajo tan importante de esa Flotilla y muestran una serie de actos bélicos que honran su mando y dan páginas heroicas a nuestra Armada.

Mucho le agradezco, mi estimado Comandante, el valioso obsequio que acaba Ud. de hacernos y sin respetar su modestia, aún el encargo que hiciera al suscrito de no mencionarlo, no puedo ocultar el agradecimiento de esta Dirección por cuantas reliquias y objetos históricos nos ha obsequiado, prácticamente una dilatada exposición señalando grabados, como el de los Monitores **Manco Cápac** y **Atahualpa**; dos óleos de las acciones de las Patrulleras en 1941; diversos retratos de héroes navales, especialmente de su honorable familia; muchos documentos; dos colecciones de libros; dos sillas que pertenecieron a buques comandados por ese gran hombre de mar que fue el Almirante Mariátegui, etc. Sobre todo respecto a libros de elevado valor, muchas veces le ha repetido, mi estimado Comandante, que cobre el precio que le ha costado a Ud.; pero no he conseguido sino una protesta de su parte y una patriótica respuesta en el sentido que todo cuanto ha obsequiado al Museo, lo efectúa por amor a la Institución que pertenece y de la cual también formaron parte tantos miembros de su ilustre prosapia.

Quédame, pues, sólo el camino del agradecimiento en nombre de nuestro Museo y el señalarlo como uno de sus más destacados benefactores.

Válgome de esta ocasión para presentarle los sentimientos de mi mayor aprecio, con las renovadas gracias que esta Dirección le expresa ahora por escrito y que tantas veces ha sido personalmente.

Atentamente,

El Capitán de Navío (r)
J. J. Elías

Director del Museo Naval del Perú

BIBLIOGRAFIA

- ACCIONES DE ARMAS EN LAS FRONTERAS PERUANO-ECUATORIANA. - Capitán Roberto E. Díaz. - 1942.
- CRISANTO DIAZ. - Vicente E. Bravomalo R. - Cuenca 1942.
- LA MALA FE PERUANA. - Coronel Rafael A. Puente. - Quito 1961.
- SUCEDIO EN LA FRONTERA. - Leonardo Chiriboga O. - Quito 1944.
- LA CAMPAÑA INTERNACIONAL DE 1941. - Tte. Coronel Julio H. Muñoz. - Quito 1945.
- REVISTA DE MARINA. - Volumen 283. - La Punta 1963.
- LA FUNCION SOCIAL DEL EJERCITO. - General Div. M. Morla Concha. - Lima 1933.
- INFORMES OFICIALES DEL E.M. DE LA D.S. - 1941.
- DIARIO DE BITACORA DEL B.A.P. "P-101". - 1941.
- LA GUERRA DEL PERU - CAMPAÑA DEL ECUADOR. - Luis Humberto Delgado. - Lima 1941.
- LA GUERRA DEL PERU - BATALLA DEL ZARUMILLA. - Luis H. Delgado.
- LA CAMPAÑA DEL ZARUMILLA. - Coronel Manuel Loayza Ledesma. - Lima 1963.
- INFORME OFICIAL DEL CAPITAN DE CORBETA FLORENCIO TEIXEIRA. - Iquitos 1941.
- INFORME OFICIAL DEL CAPITAL DE CORBETA PEDRO GALVEZ. - Iquitos 1941.
- COLECCION DOCUMENTOS ECUATORIANOS DE LA CAMPAÑA. - Colección Mariátegui.
- ARTICULOS "EL TELEGRAFO". - Guayaquil 1941.
- ARTICULOS "EL COMERCIO". - Lima 1941.
- PANUPALL. - El Coronel Julio Martínez. - 1944.
- LIBRO DE VUELO. - Alférez C.A.P. José Heighes. - 1941.
- BATALLA DEL ZARUMILLA - CONFERENCIA. - General Carlos A. Miñano.

INDICE

| | |
|----------------------|---|
| Dedicatoria | 3 |
| A mis lectores | 5 |

PRIMERA PARTE. - FRENTE DEL ZARUMILLA

| | |
|---|-----|
| Antecedentes al litigio peruano-ecuatoriano | 9 |
| Sábado 5 de Julio de 1941 | 11 |
| Domingo 6 de Julio de 1941 | 14 |
| Intervalo | 21 |
| Las Patrulleras | 26 |
| Planteamiento de la cuestión diplomática | 32 |
| Plan de Maniobra del Jefe de Estado Mayor del Agrupamiento, Tnte. Coronel Miguel Monteza Tafur | 37 |
| Naturaleza del Campo de Operaciones | 45 |
| Tensión en el Frente | 48 |
| En vísperas de la Batalla | 58 |
| Batalla de Zarumilla (1a. Fase) | 63 |
| Apreciaciones del Comando de la División Ligera sobre la jornada del 23 de Julio | 74 |
| Batalla de Zarumilla (2a. Fase) | 77 |
| En los Esteros | 84 |
| Comentario Ecuatoriano sobre la Batalla de Zarumilla | 88 |
| Operaciones de Limpieza | 98 |
| Acciones en el Sector Chira-Macará, Combate de Cazaderos, Combate de Macará | 100 |
| Persecución del "Calderón" por el "Villar". - Bombardeo de Puerto Bolívar por el "Guise" | 104 |
| Operaciones de la Flotilla de Patrulleros. - Combates de Matapalo y Payana . | 110 |
| Planeamiento de la ocupación de la Provincia de "El Oro". Estado caótico del Ejército del Ecuador | 121 |
| Bombardeo de Salinas, Captura de San Gregorio y Reconocimiento a Costa Rica y El Sombrero | 127 |
| Ocupación de la Provincia de "El Oro" | 129 |
| Cesación de Hostilidades | 136 |
| Incidente con el "Guardián Ríos" | 127 |

SEGUNDA PARTE. - FRENTE DEL NOR-ORIENTE

| | |
|--|-----|
| El Frente Oriental | 143 |
| La situación general | 145 |
| Decisión del Comando | 147 |
| Combate y captura de la guarnición de Gonzales Suárez | 154 |
| Acción sobre la guarnición enemiga de Tarqui | 158 |
| Acción sobre la Guarnición de Vencedores | 161 |
| Acciones posteriores a la caída de Tarqui y Vencedores | 163 |
| Acción de Armas sobre la Guarnición de Platanoyacu | 164 |
| Acción contra la guarnición ecuatoriana de Yaupi | 167 |
| Captura de la guarnición enemiga de Santiago | 171 |
| Caída de la Guarnición de Rocafuerte | 173 |
| Operaciones del B.A.P. "Amazonas" | 189 |
| Captura de la guarnición ecuatoriana de Redondo Cocha | 190 |
| Toma de la Guarnición de Lagarto Cocha. - Operación con el B.A.P. "Amazonas" | 191 |
| Continuación de las operaciones del B.A.P. "Amazonas" sobre las guarniciones del alto Napo | 193 |
| La sorpresa del Macusary | 196 |
| Captura de la guarnición ecuatoriana de Huachi | 198 |
| Movimiento estratégico sobre las guarniciones ecuatorianas del alto Pastaza y del Bobonaza | 201 |
| Captura de Sihuín | 202 |
| Ocupación de Puyas, Andoas y Tunigrama | 204 |
| Ocupación de Cashuime | 206 |
| Operaciones en la cuenca del río Cenepa, (Alto Marañón) | 207 |
| Operaciones del B.A.P. "Loreto" | 208 |
| Combate de Eden | 211 |

TERCERA PARTE

| | |
|--|-----|
| Operaciones posteriores al Alto el Fuego, en el Frente de Zarumilla y Protocolo de Río Janeiro | 213 |
| Sorpresa de Porotillo | 215 |
| Panupali | 229 |
| Represalias | 246 |
| Acuerdo de Talara | 251 |
| Operaciones de la Flotilla de Patrulleras durante la ocupación. - Recuerdos | 253 |
| La Guardia Civil | 257 |
| Protocolo de Paz, Amistad y Límites entre el Perú y Ecuador | 258 |
| Desocupación de la Provincia de "El Oro" | 261 |
| Anexo. - Partes de Combate y otros | 263 |
| Bibliografía | 283 |

Conflicto Peruano-Ecuatoriano 1941
se terminó de imprimir el día
26 de Octubre de 1968 en los
talleres de la Librería Edi-
torial "MINERVA" Mi-
raflones - Gonzales
Prada 536, Surquillo
LIMA-PERU



**LIBRERIA EDITORIAL
"MINERVA" - MIRAFLORES**

Av. Larco 291-299-Telf. 257804
Sucursal: Talleres y Depósitos
González Prada 536-Telf. 256274